

Схема расположения публичного сервитута в отношении части земельного участка с КН 57:25:0020220:59 и на кадастровые кварталы № 57:25:0020214, № 57:25:0020220, установленного в целях обслуживания газопровода г. Орёл, ул. 2-я Пушкарная, в районе д.21

Условный номер земельного участка для установления публичного сервитута № 57:25:0000000:3У1

Местоположение: Российская Федерация, Орловская область, г.Орёл

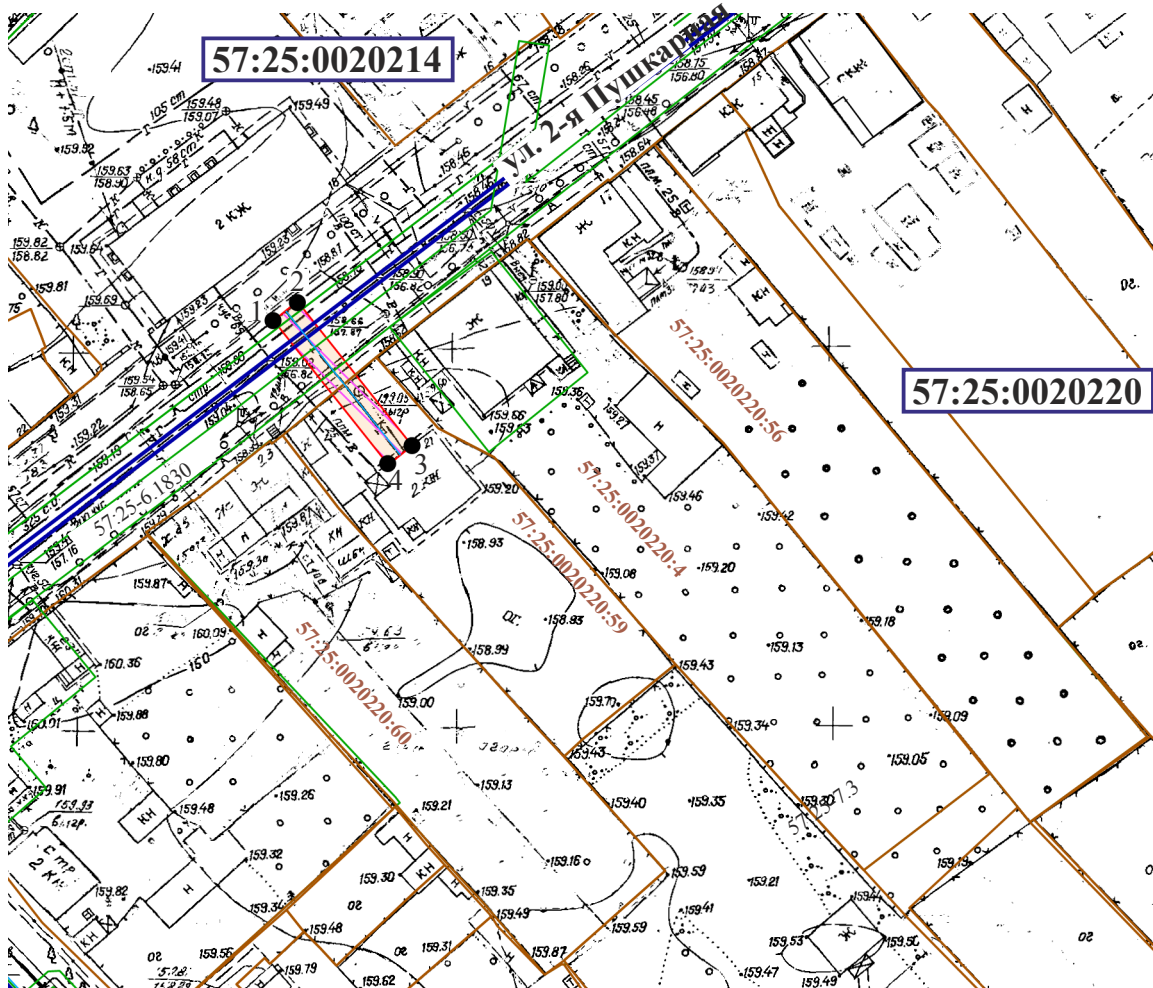
Площадь земельного участка для установления публичного сервитута 97 кв.м

Площадь публичного сервитута составляет - 97кв.м
в том числе: 57:25:0020220:59:3У1- 48кв.м



57:25:0020214:3У1- 16кв.м
57:25:0020220:3У1 - 33 кв.м





Обозначение характерных точек границ	Координаты,м	
	X	Y
система координат МСК- 57		
1	357854.24	1288344.23
2	357856.72	1288347.37
3	357837.67	1288362.51
4	357835.19	1288359.37
1	357854.24	1288344.23



Масштаб 1:1000

Кадастровый инженер

Условные обозначения:

-  - уличный газопровод низкого давления
-  - зона планируемого размещения объекта
- 57:25:0020220 - номер кадастрового квартала
- 57:25:0020220:59 - кадастровый номер земельного участка
- 2 - характерная точка контура сооружения
-  - граница земельных участков по сведениям ГКН
-  - граница существующих зон с особыми условиями
-  - граница кадастрового квартала



Родин /Родин И.Н./
Дата 17.02.2025г.