

КАРТА-ПЛАН ТЕРРИТОРИИ

Пояснительная записка

1. Сведения о территории выполнения комплексных кадастровых работ:

57:25:0021409

(наименование субъекта Российской Федерации, муниципального образования, населенного пункта, уникальные учетные номера кадастровых кварталов, иные сведения, позволяющие определить местоположение территории, на которой выполняются комплексные кадастровые работы, например, наименование садоводческого или огороднического некоммерческого товарищества, гаражного кооператива, элемента планировочной структуры)

2. Основания выполнения комплексных кадастровых работ:

Наименование, дата и номер документа, на основании которого выполняются комплексные кадастровые работы:

Соглашение о предоставлении из федерального бюджета субсидий, в том числе грантов в форме субсидий юридическим лицам, индивидуальным предпринимателям, а также физическим лицам № 321-202025-002 от 30 января 2025 г., выдан Управление Росреестра по Орловской области

3. Дата подготовки карты-плана территории: 25 июля 2025 г.

4. Сведения о заказчике(ах) комплексных кадастровых работ:

В отношении юридического лица, органа местного самоуправления муниципального района, муниципального округа или городского округа либо уполномоченного исполнительного органа государственной власти субъекта Российской Федерации:

полное или сокращенное (в случае, если имеется) наименование: Управление Росреестра по Орловской области

основной государственный регистрационный номер: 1045753008212

идентификационный номер налогоплательщика: 5753035940

В отношении физического лица или представителя физических или юридических лиц:

фамилия, имя, отчество (последнее - при наличии): —

страховой номер индивидуального лицевого счета в системе обязательного пенсионного страхования Российской Федерации (СНИЛС): —

Наименование и реквизиты документа, подтверждающие полномочия представителя заказчика(ов) комплексных кадастровых работ:

—

Адрес электронной почты (для направления уведомления о результатах внесения сведений в Единый государственный реестр недвижимости):

—

5. Сведения об исполнителе комплексных кадастровых работ:

Полное или сокращенное (в случае, если имеется) наименование и адрес юридического лица, с которым заключен государственный или муниципальный контракт либо договор подряда на выполнение комплексных кадастровых работ:

филиал ППК "Роскадастр" по Орловской области, адрес: 302001, Орловская обл, Орёл г, Розы Люксембург ул, д. 49

Фамилия, имя, отчество кадастрового инженера (последнее - при наличии): *Джафаров Юрий Юрьевич*
и основной государственный регистрационный номер кадастрового инженера индивидуального предпринимателя (ОГРНИП): *-*

Страховой номер индивидуального лицевого счета в системе обязательного пенсионного страхования Российской Федерации (СНИЛС) кадастрового инженера: *104-850-591-43*

Уникальный реестровый номер кадастрового инженера в реестре саморегулируемой организации кадастровых инженеров и дата внесения сведений о физическом лице в такой реестр: *5036, 30 апреля 2015 г.*

Полное или (в случае, если имеется) сокращенное наименование саморегулируемой организации кадастровых инженеров, членом которой является кадастровый инженер:
СРО "Кадастровые инженеры"

Контактный телефон: *59-86-63, 89192026368*

Почтовый адрес и адрес электронной почты, по которым осуществляется связь с кадастровым инженером:
302028, Орловская обл, Орёл г, Тургенева ул, д. 52, кв.57, jura65dzhafarov@yandex.ru

6. Перечень документов, использованных при подготовке карты-плана территории:

№ п/п	Реквизиты документа				
	Вид	Дата	Номер	Наименование	Иные сведения
1	2	3	4	5	6
1	Кадастровый план территории, выдан: Филиал публично-правовой компании "Роскадастр" по Орловской области	9 июля 2025 г.	КУВИ-001/2025-136670686	Кадастровый план территории	—
2	Иной документ, выдан: Филиал ППК "Роскадастр" по Орловской области	14 августа 2023 г.	170-20845/2023-В	Выписка о пунктах государственной геодезической сети, государственной нивелирной сети и государственной гравиметрической сети	—
3	Иной документ, выдан: Управление Росреестра по Орловской области	30 января 2025 г.	321-20-2025-002	Соглашение о предоставлении из федерального бюджета субсидий, в том числе грантов в форме субсидий юридическим лицам, индивидуальным предпринимателям, а также физическим лицам	—

1	2	3	4	5	6
4	Иной документ, выдан: Орловский городской Совет народных депутатов	30 октября 2008 г.	38/616-ГС	Правила землепользования и застройки городского округа "Город Орёл"	—

7. Пояснения к карте-плану территории:

Сведения о заказчике

На территории кадастрового квартала 57:25:0021409 в соответствии с Соглашением о предоставлении из федерального бюджета субсидий, в том числе грантов в форме субсидий, юридическим лицам, индивидуальным предпринимателям, а также физическим лицам № 321-20-2025-002 от 30.01.2025 выполнены комплексные кадастровые работы. Общая площадь кадастрового квартала — 6,70 га.

Заказчиком комплексных кадастровых работ является Управление Росреестра по Орловской области, ОГРН/ИНН:1047796940465/7706560536.

Сведения о кадастровом инженерере

Кадастровые работы выполнены филиалом ППК "Роскадастр" по Орловской области, кадастровым инженером Джафаровым Ю. Ю. СНИЛС 104-850-591-43, Аттестат №57-13-142 от 29.04.2013 года, является членом СРО Ки Ассоциации «Саморегулируемая организация кадастровых инженеров». Ассоциации «Саморегулируемая организация кадастровых инженеров». Регистрационный номер кадастрового инженера в реестре членов СРО Ки Ассоциации «Саморегулируемая организация кадастровых инженеров» 5036, дата включения в реестр СРО 30.04.2015 год. Номер телефона 8-4862-59-86-63, obrs@57.kadastr.ru.

Основания выполнения комплексных кадастровых работ

По результатам осуществления анализа кадастрового плана территории от 09.07.2025 КУВИ-001/2025-136670686 установлено, что на территории кадастрового квартала 57:25:0021409 по сведениям Единого государственного реестра недвижимости (далее – ЕГРН) расположено:

1) 89 земельных участков, из которых в 70 местоположение границ установлено ранее в результате выполнения работ по межеванию земельных участков, 19 ранее учтенных земельных участков, местоположение границ которых не установлено в соответствии с требованиями действующего законодательства.

- Сведения о земельном участке с кадастровым номером 57:25:0021409:102 были исключены из сведений ЕГРН во время проведения ККР.

- В отношении 62 земельных участков с кадастровыми номерами 57:25:0021409:1, 57:25:0021409:11, 57:25:0021409:13, 57:25:0021409:14, 57:25:0021409:15, 57:25:0021409:16, 57:25:0021409:17, 57:25:0021409:18, 57:25:0021409:19, 57:25:0021409:2, 57:25:0021409:20, 57:25:0021409:23, 57:25:0021409:25, 57:25:0021409:26, 57:25:0021409:27, 57:25:0021409:278, 57:25:0021409:279, 57:25:0021409:28, 57:25:0021409:287, 57:25:0021409:3, 57:25:0021409:31, 57:25:0021409:34, 57:25:0021409:36, 57:25:0021409:37, 57:25:0021409:38, 57:25:0021409:4, 57:25:0021409:41, 57:25:0021409:42, 57:25:0021409:43, 57:25:0021409:44, 57:25:0021409:45, 57:25:0021409:47, 57:25:0021409:48, 57:25:0021409:49, 57:25:0021409:50, 57:25:0021409:52, 57:25:0021409:54, 57:25:0021409:6, 57:25:0021409:60, 57:25:0021409:63, 57:25:0021409:65, 57:25:0021409:67, 57:25:0021409:68, 57:25:0021409:70, 57:25:0021409:71, 57:25:0021409:72, 57:25:0021409:74, 57:25:0021409:77, 57:25:0021409:78, 57:25:0021409:80, 57:25:0021409:83, 57:25:0021409:85, 57:25:0021409:88, 57:25:0021409:89, 57:25:0021409:9, 57:25:0021409:90, 57:25:0021409:91, 57:25:0021409:92, 57:25:0021409:93, 57:25:0021409:95, 57:25:0021409:96, 57:25:0021409:99 исправляется реестровая ошибка.

В отношении 15 земельных участков с кадастровыми номерами: 57:25:0021409:101, 57:25:0021409:12, 57:25:0021409:29, 57:25:0021409:32, 57:25:0021409:35, 57:25:0021409:46, 57:25:0021409:5, 57:25:0021409:51, 57:25:0021409:57, 57:25:0021409:58, 57:25:0021409:59, 57:25:0021409:61, 57:25:0021409:69, 57:25:0021409:7, 57:25:0021409:82 было уточнено местоположение.

Не удалось определить местоположение земельного участка с кадастровым номером 57:25:0021409:104, в связи с отсутствием полной адресной характеристики (адрес объекта: Орловская обл, г Орел, СТ "Пивзавод").

Земельные участки с кадастровыми номерами 57:25:0021409:30, 57:25:0021409:81 фактически расположены в кадастровом квартале 57:25:0021408, следовательно, должны быть исключены из комплексных кадастровых работ.

2) 69 зданий, из которых в 58 местоположение границ не установлено в соответствии с требованиями действующего законодательства, в 11 местоположение границ установлено ранее. В ходе проведения ККР было уточнено местоположение 57 зданий с кадастровыми номерами 57:25:0021409:103, 57:25:0021409:105,

57:25:0021409:106, 57:25:0021409:107, 57:25:0021409:108, 57:25:0021409:109, 57:25:0021409:110, 57:25:0021409:112, 57:25:0021409:113, 57:25:0021409:114, 57:25:0021409:115, 57:25:0021409:116, 57:25:0021409:117, 57:25:0021409:118, 57:25:0021409:119, 57:25:0021409:120, 57:25:0021409:121, 57:25:0021409:122, 57:25:0021409:123, 57:25:0021409:124, 57:25:0021409:125, 57:25:0021409:126, 57:25:0021409:127, 57:25:0021409:128, 57:25:0021409:129, 57:25:0021409:130, 57:25:0021409:131, 57:25:0021409:132, 57:25:0021409:133, 57:25:0021409:134, 57:25:0021409:135, 57:25:0021409:136, 57:25:0021409:137, 57:25:0021409:138, 57:25:0021409:139, 57:25:0021409:140, 57:25:0021409:141, 57:25:0021409:142, 57:25:0021409:143, 57:25:0021409:144, 57:25:0021409:145, 57:25:0021409:146, 57:25:0021409:147, 57:25:0021409:149, 57:25:0021409:151, 57:25:0021409:152, 57:25:0021409:153, 57:25:0021409:154, 57:25:0021409:155, 57:25:0021409:156, 57:25:0021409:157, 57:25:0021409:158, 57:25:0021409:159, 57:25:0021409:160, 57:25:0021409:161, 57:25:0021409:162, 57:25:0021409:277.

– За период проведения ККР в единый государственный реестр были внесены сведения о 2 зданиях: 57:25:0021409:289 и 57:25:0021409:290.

При выполнении комплексных кадастровых работ границы земельных участков установлены по их фактическому использованию. Площади уточняемых земельных участков определялись с учетом требований законодательства: фактическая площадь земельного участка, не должна быть больше площади, сведения о которой относительно этого земельного участка содержатся в ЕГРН, более чем на величину предельного минимального размера земельного участка, установленного в соответствии с федеральным законом для земель соответствующего целевого назначения и разрешенного использования; фактическая площадь земельного участка, не должна быть меньше площади земельного участка, сведения о которой относительно этого земельного участка содержатся в ЕГРН, более чем на десять процентов.

В карту-план территории включены координаты характерных точек контуров зданий, которые представляют замкнутую линию, образуемую проекцией внешних границ ограждающих конструкций такого здания на горизонтальную плоскость, проходящую на уровне примыкания такого здания к поверхности земли. В соответствии с пунктом 3 части 1 статьи 42.1 Федерального закона от 24.07.2007 N 221-ФЗ "О кадастровой деятельности" объектами комплексных кадастровых работ являются здания, сооружения, а также объекты незавершенного строительства, права на которые зарегистрированы в установленном Федеральным законом от 13.07.2015 года N 218-ФЗ "О государственной регистрации недвижимости" порядке.

Перечень документов, использованных при подготовке карты-плана территории

Карта-план подготовлен в соответствии с Правилами землепользования и застройки городского округа «Город Орел», утвержденными решением Орловского городского Совета народных депутатов от 30 октября 2008 г. N 38/616-ГС. Согласно правилам землепользования и застройки городского округа «Город Орел», земельные участки кадастрового квартала 57:25:0021409 находятся в зоне СНТ «Пивзавод» садоводческих, огороднических некоммерческих объединений граждан: предельные (минимальные и (или) максимальные) размеры земельных участков, в том числе их площадь:

1) предоставляемых гражданам в собственность бесплатно на территории Орловской области из земель, находящихся в собственности области или муниципальной собственности, либо из земель, государственная собственность на которые не разграничена, в соответствии с Законом Орловской области от 10 ноября 2015 года N 1872-ОЗ "Об отдельных правоотношениях, связанных с предоставлением в собственность гражданам земельных участков на территории Орловской области":

- для индивидуального жилищного строительства:

а) максимальный размер земельных участков - 0,1 гектара;

б) минимальный размер земельных участков - 0,05 гектара;

- для ведения садоводства, огородничества:

а) максимальный размер земельных участков - 0,25 гектара;

б) минимальный размер земельных участков - 0,01 гектара;

2) предоставляемых в соответствии со статьей 39.20 Земельного кодекса Российской Федерации при наличии схемы расположения земельных участков на кадастровом плане территории, утвержденной администрацией города Орла, не подлежат установлению;

3) для земельных участков, предназначенных для размещения объектов капитального строительства инженерной и транспортной инфраструктур с кодами вида использования 2.7.2, 7.5, 12.0.1, не подлежат установлению;

4) предельная максимальная площадь образуемого земельного участка с видом разрешенного использования "Предоставление коммунальных услуг" (код 3.1.1), "Осуществление религиозных обрядов" (код 3.7.1), "Религиозное управление и образование" (код 3.7.2) - 5000 кв. м;

5) для всех прочих случаев и видов разрешенного использования земельных участков, кроме перечисленных в пунктах 1 - 4 части 3.1 настоящей статьи:

- предельная минимальная площадь земельного участка - 400 кв. м;

- предельная максимальная площадь земельного участка - 1200 кв. м;

- ширина участка по уличному фронту - 12 м;

6) предельная минимальная площадь земельного участка с видом разрешенного использования "Предоставление коммунальных услуг" (код 3.1.1) не подлежит установлению.

Сведения о геодезической основе, использованной при подготовке карты-плана территории

Пункт государственной геодезической сети - "Саханский Поселок", тип знака - "пирамида", класс сети - "3", система координат "МСК-57.1", наружный знак пункта - утрачен, центр знака - сохранился, марки - сохранился, Пункт государственной геодезической сети - "Лужки Южн.", тип знака - "пирамида", класс сети - "4", система координат "МСК-57.1", наружный знак пункта - утрачен, центр знака - сохранился, марки - сохранился, Пункт государственной геодезической сети "Спицино", тип знака - "пирамида", класс сети - "2", система координат "МСК-57.1" наружный знака пункта - утрачен, центр знака - сохранился, марки - сохранился.

Сведения о средствах измерений

При выполнении кадастровых работ использовались следующие средства измерений и оборудование: Аппаратура геодезическая спутниковая PrinCe i30, Заводской №3497402, Свидетельство о поверке № С-ГКФ/12-08-2024/361988586 от 12.08.2024г., действительно до 11.08.2025г. Аппаратура геодезическая спутниковая PrinCe i90, Заводской №3479989, Свидетельство о поверке № С-ГКФ/12-08-2024/361989050 от 12.08.2024г., действительно до 11.08.2025г.

Сведения об уточняемых земельных участках

В результате выполнения комплексных кадастровых работ на территории кадастрового квартала 57:25:0021409 уточнено местоположение границ земельных участков 15.

Сведения об образуемых земельных участках
 На территории кадастрового квартала 57:25:0021409 при проведении комплексных кадастровых работ образование новых земельных участков не осуществлялось.

Сведения об уточняемых земельных участках, необходимые для исправления реестровых ошибок в сведениях о местоположении их границ
 На территории кадастрового квартала 57:25:0021409 при проведении комплексных кадастровых работ исправление реестровой ошибки в сведениях о местоположении границы земельного участка — 62 шт.;

Описание местоположения здания, сооружения, объекта незавершенного строительства на земельном участке
 На территории кадастрового квартала 57:25:0021409 при проведении комплексных кадастровых работ уточнено местоположения на земельных участках зданий, сведения о которых внесены в Единый государственный реестр недвижимости, но описание местоположения которых отсутствует - 57.

Сведения о зданиях, сооружениях, объектах незавершенного строительства, необходимые для исправления реестровых ошибок в сведениях об описании их местоположения
 На территории кадастрового квартала 57:25:0021409 при проведении комплексных кадастровых работ исправление реестровой ошибки в сведениях о местоположении границ зданий не осуществлялось.

Сведения о пунктах геодезической сети и средствах измерений

1. Сведения о пунктах геодезической сети:

№ п/п	Вид геодезической сети	Название пункта геодезической сети и тип знака	Система координат пункта геодезической сети	Координаты пункта, м		Дата обследования 14 августа 2023 г.		
						Сведения о состоянии		
				X	Y	наружного знака пункта	центра пункта	марки центра пункта
1	2	3	4	5	6	7	8	9
1	пирамида. 4	Лужки Южн., пирамида	МСК-57 зона 1	354 005,13	1 290 988,27	Утрачен	Сохранился	Сохранился
2	пирамида. 3	Саханский Поселок, пирамида		354 338,36	1 279 212,51			
3	пирамида. 2	Спицыно, пирамида		364 683,00	1 285 478,94			

2. Сведения об использованных средствах измерений:

№ п/п	Наименование и обозначение типа средства измерений - прибора (инструмента, аппаратуры)	Заводской или серийный номер средства измерений	Реквизиты свидетельства о поверке прибора (инструмента, аппаратуры) и (или) срок действия поверки
1	2	3	4
1	Аппаратура геодезическая спутниковая PrinCe i30	3497402	Свидетельство о поверке № С-ГКФ/12-08-2024/361988586 от 12.08.2024г., действительно до 11.08.2025г.
2	Аппаратура геодезическая спутниковая PrinCe i90	3479989	Свидетельство о поверке № С-ГКФ/12-08-2024/361989050 от 12.08.2024г., действительно до 11.08.2025г.

Сведения об уточняемых земельных участках

1. Сведения о характерных точках границ уточняемого земельного участка с кадастровым номером 57:25:0021409:5 :
 Система координат — Зона № —

Обозначение характерных точек границ	Координаты, м				Метод определения координат	Формулы, примененные для расчета средней квадратической погрешности определения координат характерных точек границ (Mt), с подставленными в такие формулы значениями и итоговые (вычисленные) значения Mt, м	Описание закрепления точки
	содержатся в Едином государственном реестре недвижимости		определены в результате выполнения комплексных кадастровых работ				
	X	Y	X	Y			
1	2	3	4	5	6	7	8
н1У	—	—	353 079,42	1 287 298,46	Метод спутниковых геодезических измерений (определений)	$\sqrt{(0,07^2 + 0,07^2)} = 0,10$	Угол забора (изгороди, ограды)
н2У	—	—	353 062,03	1 287 313,64			
н3У	—	—	353 042,41	1 287 289,00			
н4У	—	—	353 060,62	1 287 276,70			
н1У	—	—	353 079,42	1 287 298,46			

2. Сведения о частях границ уточняемого земельного участка с кадастровым номером 57:25:0021409:5 :

Обозначение части границ		Горизонтальное проложение (S), м	Описание прохождения части границ	Сведения о согласовании местоположения границ (согласовано/спорное)
от т.	до т.			
1	2	3	4	5
н1У	н2У	23,08	Забор	согласовано
н2У	н3У	31,50		
н3У	н4У	21,97		
н4У	н1У	28,76		

3. Сведения о характеристиках уточняемого земельного участка с кадастровым номером 57:25:0021409:5 :

№ п/п	Наименование характеристики земельного участка	Значение характеристики
1	2	3

1	2	3
1.	Адрес земельного участка	—
1.1.	Сведения о местоположении земельного участка (при отсутствии адреса) в структурированном в соответствии с федеральной информационной адресной системой виде	Российская Федерация, Орловская область, Орёл г
1.2.	Дополнительные сведения о местоположении земельного участка	—
2.	Площадь земельного участка ± величина погрешности определения (вычисления) площади ($P \pm \Delta P$), м ²	677 ± 9,00
3.	Формула, примененная для вычисления предельной погрешности определения площади земельного участка, с подставленными значениями и итоговые (вычисленные) значения	$3,5 * 0,10 * \sqrt{(677,00)} = 9$
4.	Площадь земельного участка согласно сведениям Единого государственного реестра недвижимости (Ркад), м ²	726,00
5.	Оценка расхождения P и Ркад ($P - P_{кад}$), м ²	49
6.	Предельный минимальный и максимальный размеры земельного участка (Рмин и Рмакс), м ²	Рмин = 400 Рмакс = 1 200
7.	Вид (виды) разрешенного использования	Для садоводства
7.1.	Дополнительные сведения об использовании земельного участка	—
8.	Кадастровый или иной государственный учетный номер (инвентарный) здания, сооружения, объекта незавершенного строительства, расположенного на земельном участке	57:25:0021409:155
9.	Сведения о земельных участках (землях общего пользования, территории общего пользования), посредством которых обеспечивается доступ	Земли общего пользования
10.	Иные сведения	—
4. Пояснения к сведениям об уточняемом земельном участке с кадастровым номером		<u>57:25:0021409:5</u> :
1.	—	—

3. Сведения о характеристиках уточняемого земельного участка с кадастровым номером 57:25:0021409:7 :

№ п/п	Наименование характеристики земельного участка	Значение характеристики
1	2	3
1.	Адрес земельного участка	—
1.1.	Сведения о местоположении земельного участка (при отсутствии адреса) в структурированном в соответствии с федеральной информационной адресной системой виде	Российская Федерация, Орловская область, Орёл г
1.2.	Дополнительные сведения о местоположении земельного участка	—
2.	Площадь земельного участка ± величина погрешности определения (вычисления) площади ($P \pm \Delta P$), м ²	891 ± 10,00
3.	Формула, примененная для вычисления предельной погрешности определения площади земельного участка, с подставленными значениями и итоговые (вычисленные) значения	$3,5 * 0,10 * \sqrt{(891,00)} = 10$
4.	Площадь земельного участка согласно сведениям Единого государственного реестра недвижимости (Р _{кад}), м ²	800,00
5.	Оценка расхождения Р и Р _{кад} (Р - Р _{кад}), м ²	91
6.	Предельный минимальный и максимальный размеры земельного участка (Р _{мин} и Р _{макс}), м ²	Р _{мин} = 400 Р _{макс} = 1 200
7.	Вид (виды) разрешенного использования	Для садоводства
7.1.	Дополнительные сведения об использовании земельного участка	—
8.	Кадастровый или иной государственный учетный номер (инвентарный) здания, сооружения, объекта незавершенного строительства, расположенного на земельном участке	—
9.	Сведения о земельных участках (землях общего пользования, территории общего пользования), посредством которых обеспечивается доступ	Земли общего пользования
10.	Иные сведения	—

4. Пояснения к сведениям об уточняемом земельном участке с кадастровым номером 57:25:0021409:7 :

1.	—
----	---

1	2	3
1.	Адрес земельного участка	—
1.1.	Сведения о местоположении земельного участка (при отсутствии адреса) в структурированном в соответствии с федеральной информационной адресной системой виде	Российская Федерация, Орловская область, Орёл г
1.2.	Дополнительные сведения о местоположении земельного участка	—
2.	Площадь земельного участка ± величина погрешности определения (вычисления) площади ($P \pm \Delta P$), м ²	664 ± 9,00
3.	Формула, примененная для вычисления предельной погрешности определения площади земельного участка, с подставленными значениями и итоговые (вычисленные) значения	$3,5 * 0,10 * \sqrt{(664,00)} = 9$
4.	Площадь земельного участка согласно сведениям Единого государственного реестра недвижимости (Ркад), м ²	644,00
5.	Оценка расхождения Р и Ркад ($P - P_{кад}$), м ²	20
6.	Предельный минимальный и максимальный размеры земельного участка (Рмин и Рмакс), м ²	Рмин = 400 Рмакс = 1 200
7.	Вид (виды) разрешенного использования	Для садоводства
7.1.	Дополнительные сведения об использовании земельного участка	—
8.	Кадастровый или иной государственный учетный номер (инвентарный) здания, сооружения, объекта незавершенного строительства, расположенного на земельном участке	—
9.	Сведения о земельных участках (землях общего пользования, территории общего пользования), посредством которых обеспечивается доступ	Земли общего пользования
10.	Иные сведения	—
4. Пояснения к сведениям об уточняемом земельном участке с кадастровым номером		57:25:0021409:12 :
1.	—	—

1	2	3
1.	Адрес земельного участка	—
1.1.	Сведения о местоположении земельного участка (при отсутствии адреса) в структурированном в соответствии с федеральной информационной адресной системой виде	Российская Федерация, Орловская область, Орёл г
1.2.	Дополнительные сведения о местоположении земельного участка	—
2.	Площадь земельного участка ± величина погрешности определения (вычисления) площади ($P \pm \Delta P$), м ²	640 ± 9,00
3.	Формула, примененная для вычисления предельной погрешности определения площади земельного участка, с подставленными значениями и итоговые (вычисленные) значения	$3,5 * 0,10 * \sqrt{(640,00)} = 9$
4.	Площадь земельного участка согласно сведениям Единого государственного реестра недвижимости (Ркад), м ²	612,00
5.	Оценка расхождения Р и Ркад ($P - P_{кад}$), м ²	28
6.	Предельный минимальный и максимальный размеры земельного участка (Рмин и Рмакс), м ²	Рмин = 400 Рмакс = 1 200
7.	Вид (виды) разрешенного использования	Для садоводства
7.1.	Дополнительные сведения об использовании земельного участка	—
8.	Кадастровый или иной государственный учетный номер (инвентарный) здания, сооружения, объекта незавершенного строительства, расположенного на земельном участке	57:25:0021409:127
9.	Сведения о земельных участках (землях общего пользования, территории общего пользования), посредством которых обеспечивается доступ	Земли общего пользования
10.	Иные сведения	—
4. Пояснения к сведениям об уточняемом земельном участке с кадастровым номером		57:25:0021409:32 :
1.	—	—

1	2	3
1.	Адрес земельного участка	—
1.1.	Сведения о местоположении земельного участка (при отсутствии адреса) в структурированном в соответствии с федеральной информационной адресной системой виде	Российская Федерация, Орловская область, Орёл г
1.2.	Дополнительные сведения о местоположении земельного участка	—
2.	Площадь земельного участка ± величина погрешности определения (вычисления) площади ($P \pm \Delta P$), м ²	670 ± 9,00
3.	Формула, примененная для вычисления предельной погрешности определения площади земельного участка, с подставленными значениями и итоговые (вычисленные) значения	$3,5 * 0,10 * \sqrt{(670,00)} = 9$
4.	Площадь земельного участка согласно сведениям Единого государственного реестра недвижимости (Ркад), м ²	680,00
5.	Оценка расхождения Р и Ркад ($P - P_{кад}$), м ²	10
6.	Предельный минимальный и максимальный размеры земельного участка (Рмин и Рмакс), м ²	Рмин = 400 Рмакс = 1 200
7.	Вид (виды) разрешенного использования	Для садоводства
7.1.	Дополнительные сведения об использовании земельного участка	—
8.	Кадастровый или иной государственный учетный номер (инвентарный) здания, сооружения, объекта незавершенного строительства, расположенного на земельном участке	—
9.	Сведения о земельных участках (землях общего пользования, территории общего пользования), посредством которых обеспечивается доступ	Земли общего пользования
10.	Иные сведения	—
4. Пояснения к сведениям об уточняемом земельном участке с кадастровым номером		57:25:0021409:29 :
1.	—	—

1	2	3
1.	Адрес земельного участка	—
1.1.	Сведения о местоположении земельного участка (при отсутствии адреса) в структурированном в соответствии с федеральной информационной адресной системой виде	Российская Федерация, Орловская область, Орёл г
1.2.	Дополнительные сведения о местоположении земельного участка	—
2.	Площадь земельного участка ± величина погрешности определения (вычисления) площади ($P \pm \Delta P$), м ²	444 ± 7,00
3.	Формула, примененная для вычисления предельной погрешности определения площади земельного участка, с подставленными значениями и итоговые (вычисленные) значения	$3,5 * 0,10 * \sqrt{(444,00)} = 7$
4.	Площадь земельного участка согласно сведениям Единого государственного реестра недвижимости (Ркад), м ²	432,00
5.	Оценка расхождения Р и Ркад ($P - P_{кад}$), м ²	12
6.	Предельный минимальный и максимальный размеры земельного участка (Рмин и Рмакс), м ²	Рмин = 400 Рмакс = 1 200
7.	Вид (виды) разрешенного использования	Для садоводства
7.1.	Дополнительные сведения об использовании земельного участка	—
8.	Кадастровый или иной государственный учетный номер (инвентарный) здания, сооружения, объекта незавершенного строительства, расположенного на земельном участке	—
9.	Сведения о земельных участках (землях общего пользования, территории общего пользования), посредством которых обеспечивается доступ	Земли общего пользования
10.	Иные сведения	—
4. Пояснения к сведениям об уточняемом земельном участке с кадастровым номером		57:25:0021409:35 :
1.	—	—

1	2	3
1.	Адрес земельного участка	—
1.1.	Сведения о местоположении земельного участка (при отсутствии адреса) в структурированном в соответствии с федеральной информационной адресной системой виде	Российская Федерация, Орловская область, Орёл г
1.2.	Дополнительные сведения о местоположении земельного участка	—
2.	Площадь земельного участка ± величина погрешности определения (вычисления) площади ($P \pm \Delta P$), м ²	646 ± 9,00
3.	Формула, примененная для вычисления предельной погрешности определения площади земельного участка, с подставленными значениями и итоговые (вычисленные) значения	$3,5 * 0,10 * \sqrt{(646,00)} = 9$
4.	Площадь земельного участка согласно сведениям Единого государственного реестра недвижимости (Ркад), м ²	657,00
5.	Оценка расхождения Р и Ркад ($P - P_{кад}$), м ²	11
6.	Предельный минимальный и максимальный размеры земельного участка (Рмин и Рмакс), м ²	Рмин = 400 Рмакс = 1 200
7.	Вид (виды) разрешенного использования	Для садоводства
7.1.	Дополнительные сведения об использовании земельного участка	—
8.	Кадастровый или иной государственный учетный номер (инвентарный) здания, сооружения, объекта незавершенного строительства, расположенного на земельном участке	—
9.	Сведения о земельных участках (землях общего пользования, территории общего пользования), посредством которых обеспечивается доступ	Земли общего пользования
10.	Иные сведения	—
4. Пояснения к сведениям об уточняемом земельном участке с кадастровым номером		57:25:0021409:46 :
1.	—	—

1	2	3
1.	Адрес земельного участка	—
1.1.	Сведения о местоположении земельного участка (при отсутствии адреса) в структурированном в соответствии с федеральной информационной адресной системой виде	Российская Федерация, Орловская область, Орёл г
1.2.	Дополнительные сведения о местоположении земельного участка	—
2.	Площадь земельного участка ± величина погрешности определения (вычисления) площади ($P \pm \Delta P$), м ²	646 ± 9,00
3.	Формула, примененная для вычисления предельной погрешности определения площади земельного участка, с подставленными значениями и итоговые (вычисленные) значения	$3,5 * 0,10 * \sqrt{(646,00)} = 9$
4.	Площадь земельного участка согласно сведениям Единого государственного реестра недвижимости (Ркад), м ²	644,00
5.	Оценка расхождения Р и Ркад ($P - P_{кад}$), м ²	2
6.	Предельный минимальный и максимальный размеры земельного участка (Рмин и Рмакс), м ²	Рмин = 400 Рмакс = 1 200
7.	Вид (виды) разрешенного использования	КОЛЛЕКТИВНОЕ САДОВОДСТВО
7.1.	Дополнительные сведения об использовании земельного участка	—
8.	Кадастровый или иной государственный учетный номер (инвентарный) здания, сооружения, объекта незавершенного строительства, расположенного на земельном участке	57:25:0021409:277
9.	Сведения о земельных участках (землях общего пользования, территории общего пользования), посредством которых обеспечивается доступ	Земли общего пользования
10.	Иные сведения	—
4. Пояснения к сведениям об уточняемом земельном участке с кадастровым номером		57:25:0021409:59 :
1.	—	—

1	2	3
1.	Адрес земельного участка	—
1.1.	Сведения о местоположении земельного участка (при отсутствии адреса) в структурированном в соответствии с федеральной информационной адресной системой виде	Российская Федерация, Орловская область, Орёл г
1.2.	Дополнительные сведения о местоположении земельного участка	—
2.	Площадь земельного участка ± величина погрешности определения (вычисления) площади ($P \pm \Delta P$), м ²	682 ± 9,00
3.	Формула, примененная для вычисления предельной погрешности определения площади земельного участка, с подставленными значениями и итоговые (вычисленные) значения	$3,5 * 0,10 * \sqrt{(682,00)} = 9$
4.	Площадь земельного участка согласно сведениям Единого государственного реестра недвижимости (Ркад), м ²	724,00
5.	Оценка расхождения Р и Ркад ($P - P_{кад}$), м ²	42
6.	Предельный минимальный и максимальный размеры земельного участка (Рмин и Рмакс), м ²	Рмин = 400 Рмакс = 1 200
7.	Вид (виды) разрешенного использования	Для садоводства
7.1.	Дополнительные сведения об использовании земельного участка	—
8.	Кадастровый или иной государственный учетный номер (инвентарный) здания, сооружения, объекта незавершенного строительства, расположенного на земельном участке	—
9.	Сведения о земельных участках (землях общего пользования, территории общего пользования), посредством которых обеспечивается доступ	Земли общего пользования
10.	Иные сведения	—
4. Пояснения к сведениям об уточняемом земельном участке с кадастровым номером		57:25:0021409:51 :
1.	—	—

1	2	3
1.	Адрес земельного участка	—
1.1.	Сведения о местоположении земельного участка (при отсутствии адреса) в структурированном в соответствии с федеральной информационной адресной системой виде	Российская Федерация, Орловская область, Орёл г
1.2.	Дополнительные сведения о местоположении земельного участка	—
2.	Площадь земельного участка ± величина погрешности определения (вычисления) площади ($P \pm \Delta P$), м ²	621 ± 9,00
3.	Формула, примененная для вычисления предельной погрешности определения площади земельного участка, с подставленными значениями и итоговые (вычисленные) значения	$3,5 * 0,10 * \sqrt{(621,00)} = 9$
4.	Площадь земельного участка согласно сведениям Единого государственного реестра недвижимости (Ркад), м ²	640,00
5.	Оценка расхождения Р и Ркад ($P - P_{кад}$), м ²	19
6.	Предельный минимальный и максимальный размеры земельного участка (Рмин и Рмакс), м ²	Рмин = 400 Рмакс = 1 200
7.	Вид (виды) разрешенного использования	Для садоводства
7.1.	Дополнительные сведения об использовании земельного участка	—
8.	Кадастровый или иной государственный учетный номер (инвентарный) здания, сооружения, объекта незавершенного строительства, расположенного на земельном участке	57:25:0021409:158
9.	Сведения о земельных участках (землях общего пользования, территории общего пользования), посредством которых обеспечивается доступ	Земли общего пользования
10.	Иные сведения	—
4. Пояснения к сведениям об уточняемом земельном участке с кадастровым номером		57:25:0021409:57 :
1.	—	—

1	2	3
1.	Адрес земельного участка	—
1.1.	Сведения о местоположении земельного участка (при отсутствии адреса) в структурированном в соответствии с федеральной информационной адресной системой виде	Российская Федерация, Орловская область, Орёл г
1.2.	Дополнительные сведения о местоположении земельного участка	—
2.	Площадь земельного участка ± величина погрешности определения (вычисления) площади ($P \pm \Delta P$), м ²	655 ± 9,00
3.	Формула, примененная для вычисления предельной погрешности определения площади земельного участка, с подставленными значениями и итоговые (вычисленные) значения	$3,5 * 0,10 * \sqrt{(655,00)} = 9$
4.	Площадь земельного участка согласно сведениям Единого государственного реестра недвижимости (Ркад), м ²	675,00
5.	Оценка расхождения Р и Ркад ($P - P_{кад}$), м ²	20
6.	Предельный минимальный и максимальный размеры земельного участка (Рмин и Рмакс), м ²	Рмин = 400 Рмакс = 1 200
7.	Вид (виды) разрешенного использования	КОЛЛЕКТИВНОЕ САДОВОДСТВО
7.1.	Дополнительные сведения об использовании земельного участка	—
8.	Кадастровый или иной государственный учетный номер (инвентарный) здания, сооружения, объекта незавершенного строительства, расположенного на земельном участке	—
9.	Сведения о земельных участках (землях общего пользования, территории общего пользования), посредством которых обеспечивается доступ	Земли общего пользования
10.	Иные сведения	—
4. Пояснения к сведениям об уточняемом земельном участке с кадастровым номером		57:25:0021409:58 :
1.	—	—

1	2	3
1.	Адрес земельного участка	—
1.1.	Сведения о местоположении земельного участка (при отсутствии адреса) в структурированном в соответствии с федеральной информационной адресной системой виде	Российская Федерация, Орловская область, Орёл г
1.2.	Дополнительные сведения о местоположении земельного участка	—
2.	Площадь земельного участка ± величина погрешности определения (вычисления) площади ($P \pm \Delta P$), м ²	651 ± 9,00
3.	Формула, примененная для вычисления предельной погрешности определения площади земельного участка, с подставленными значениями и итоговые (вычисленные) значения	$3,5 * 0,10 * \sqrt{(651,00)} = 9$
4.	Площадь земельного участка согласно сведениям Единого государственного реестра недвижимости (Ркад), м ²	709,00
5.	Оценка расхождения P и Ркад ($P - P_{кад}$), м ²	58
6.	Предельный минимальный и максимальный размеры земельного участка (Рмин и Рмакс), м ²	Рмин = 400 Рмакс = 1 200
7.	Вид (виды) разрешенного использования	Для садоводства
7.1.	Дополнительные сведения об использовании земельного участка	—
8.	Кадастровый или иной государственный учетный номер (инвентарный) здания, сооружения, объекта незавершенного строительства, расположенного на земельном участке	57:25:0021409:126
9.	Сведения о земельных участках (землях общего пользования, территории общего пользования), посредством которых обеспечивается доступ	Земли общего пользования
10.	Иные сведения	—
4. Пояснения к сведениям об уточняемом земельном участке с кадастровым номером		57:25:0021409:101 :
1.		—

1	2	3	4	5
н3У	н4У	2,51	Забор	согласовано
н4У	н5У	1,19		
н5У	н6У	27,74		
н6У	н7У	28,04		
н7У	н8У	2,09		
н8У	н1У	29,49		

3. Сведения о характеристиках уточняемого земельного участка с кадастровым номером 57:25:0021409:61 :

№ п/п	Наименование характеристики земельного участка	Значение характеристики
1	2	3
1.	Адрес земельного участка	—
1.1.	Сведения о местоположении земельного участка (при отсутствии адреса) в структурированном в соответствии с федеральной информационной адресной системой виде	Российская Федерация, Орловская область, Орёл г
1.2.	Дополнительные сведения о местоположении земельного участка	—
2.	Площадь земельного участка ± величина погрешности определения (вычисления) площади ($P \pm \Delta P$), м ²	856 ± 10,00
3.	Формула, примененная для вычисления предельной погрешности определения площади земельного участка, с подставленными значениями и итоговые (вычисленные) значения	$3,5 * 0,10 * \sqrt{(856,00)} = 10$
4.	Площадь земельного участка согласно сведениям Единого государственного реестра недвижимости ($P_{\text{кад}}$), м ²	756,00
5.	Оценка расхождения P и $P_{\text{кад}}$ ($P - P_{\text{кад}}$), м ²	100
6.	Предельный минимальный и максимальный размеры земельного участка ($P_{\text{мин}}$ и $P_{\text{макс}}$), м ²	$P_{\text{мин}} = 400$ $P_{\text{макс}} = 1\ 200$
7.	Вид (виды) разрешенного использования	Для садоводства
7.1.	Дополнительные сведения об использовании земельного участка	—
8.	Кадастровый или иной государственный учетный номер (инвентарный) здания, сооружения, объекта незавершенного строительства, расположенного на земельном участке	—
9.	Сведения о земельных участках (землях общего пользования, территории общего пользования), посредством которых обеспечивается доступ	Земли общего пользования
10.	Иные сведения	—

4. Пояснения к сведениям об уточняемом земельном участке с кадастровым номером 57:25:0021409:61 :

1. —

1. Сведения о характерных точках границ уточняемого земельного участка с кадастровым номером 57:25:0021409:82 :

Система координат — Зона № —

Обозначение характерных точек границ	Координаты, м				Метод определения координат	Формулы, примененные для расчета средней квадратической погрешности определения координат характерных точек границ (Mt), с подставленными в такие формулы значениями и итоговые (вычисленные) значения Mt, м	Описание закрепления точки
	содержатся в Едином государственном реестре недвижимости		определены в результате выполнения комплексных кадастровых работ				
	X	Y	X	Y			
1	2	3	4	5	6	7	8
н1У	—	—	352 845,80	1 286 970,71	Метод спутниковых геодезических измерений (определений)	$\sqrt{(0,07^2 + 0,07^2)} = 0,10$	Угол забора (изгороди, ограды)
н2У	—	—	352 835,72	1 286 980,56			
н3У	—	—	352 812,25	1 286 959,17			
н4У	—	—	352 811,51	1 286 958,35			
н5У	—	—	352 810,97	1 286 958,83			
н6У	—	—	352 810,77	1 286 958,64			
н7У	—	—	352 809,80	1 286 959,59			
н8У	—	—	352 806,29	1 286 956,31			
н9У	—	—	352 818,07	1 286 944,18			
н10У	—	—	352 845,38	1 286 969,03			
н1У	—	—	352 845,80	1 286 970,71			

2. Сведения о частях границ уточняемого земельного участка с кадастровым номером 57:25:0021409:82 :

Обозначение части границ		Горизонтальное проложение (S), м	Описание прохождения части границ	Сведения о согласовании местоположения границ (согласовано/спорное)
от т.	до т.			
1	2	3	4	5
н1У	н2У	14,09	Забор	согласовано
н2У	н3У	31,75		
н3У	н4У	1,10		
н4У	н5У	0,72		
н5У	н6У	0,28		
н6У	н7У	1,36		
н7У	н8У	4,80		
н8У	н9У	16,91		
н9У	н10У	36,92		
н10У	н1У	1,73		

3. Сведения о характеристиках уточняемого земельного участка с кадастровым номером 57:25:0021409:82 :

№ п/п	Наименование характеристики земельного участка	Значение характеристики
1	2	3
1.	Адрес земельного участка	—
1.1.	Сведения о местоположении земельного участка (при отсутствии адреса) в структурированном в соответствии с федеральной информационной адресной системой виде	Российская Федерация, Орловская область, Орёл г
1.2.	Дополнительные сведения о местоположении земельного участка	—
2.	Площадь земельного участка ± величина погрешности определения (вычисления) площади ($P \pm \Delta P$), м ²	583 ± 8,00
3.	Формула, примененная для вычисления предельной погрешности определения площади земельного участка, с подставленными значениями и итоговые (вычисленные) значения	$3,5 * 0,10 * \sqrt{(583,00)} = 8$
4.	Площадь земельного участка согласно сведениям Единого государственного реестра недвижимости (Ркад), м ²	592,00
5.	Оценка расхождения P и Ркад ($P - P_{кад}$), м ²	9
6.	Предельный минимальный и максимальный размеры земельного участка (Рмин и Рмакс), м ²	Рмин = 400 Рмакс = 1 200
7.	Вид (виды) разрешенного использования	Для коллективного садоводства

1	2	3
7.1.	Дополнительные сведения об использовании земельного участка	—
8.	Кадастровый или иной государственный учетный номер (инвентарный) здания, сооружения, объекта незавершенного строительства, расположенного на земельном участке	57:25:0021409:157
9.	Сведения о земельных участках (землях общего пользования, территории общего пользования), посредством которых обеспечивается доступ	Земли общего пользования
10.	Иные сведения	—

4. Пояснения к сведениям об уточняемом земельном участке с кадастровым номером 57:25:0021409:82 :

1.	—
----	---

1. Сведения о характерных точках границ уточняемого земельного участка с кадастровым номером 57:25:0021409:69 :

Система координат — Зона № —

Обозначение характерных точек границ	Координаты, м				Метод определения координат	Формулы, примененные для расчета средней квадратической погрешности определения координат характерных точек границ (Mt), с подставленными в такие формулы значениями и итоговые (вычисленные) значения Mt, м	Описание закрепления точки
	содержатся в Едином государственном реестре недвижимости		определены в результате выполнения комплексных кадастровых работ				
	X	Y	X	Y			
1	2	3	4	5	6	7	8
н1У	—	—	352 785,91	1 287 023,49	Метод спутниковых геодезических измерений (определений)	$\sqrt{(0,07^2 + 0,07^2)} = 0,10$	Угол забора (изгороди, ограды)
н2У	—	—	352 769,45	1 287 036,82			
н3У	—	—	352 753,04	1 287 019,96			
н4У	—	—	352 745,59	1 287 012,62			
н5У	—	—	352 761,59	1 286 999,59			
н1У	—	—	352 785,91	1 287 023,49			

2. Сведения о частях границ уточняемого земельного участка с кадастровым номером 57:25:0021409:69 :

Обозначение части границ		Горизонтальное проложение (S), м	Описание прохождения части границ	Сведения о согласовании местоположения границ (согласовано/спорное)
от т.	до т.			
1	2	3	4	5
н1У	н2У	21,18	Забор	согласовано
н2У	н3У	23,53		
н3У	н4У	10,46		
н4У	н5У	20,63		
н5У	н1У	34,10		

3. Сведения о характеристиках уточняемого земельного участка с кадастровым номером 57:25:0021409:69 :

№ п/п	Наименование характеристики земельного участка	Значение характеристики
1	2	3
1.	Адрес земельного участка	—
1.1.	Сведения о местоположении земельного участка (при отсутствии адреса) в структурированном в соответствии с федеральной информационной адресной системой виде	Российская Федерация, Орловская область, Орёл г
1.2.	Дополнительные сведения о местоположении земельного участка	—
2.	Площадь земельного участка ± величина погрешности определения (вычисления) площади ($P \pm \Delta P$), м ²	705 ± 9,00
3.	Формула, примененная для вычисления предельной погрешности определения площади земельного участка, с подставленными значениями и итоговые (вычисленные) значения	$3,5 * 0,10 * \sqrt{(705,00)} = 9$
4.	Площадь земельного участка согласно сведениям Единого государственного реестра недвижимости (Ркад), м ²	756,00
5.	Оценка расхождения Р и Ркад ($P - P_{кад}$), м ²	51
6.	Предельный минимальный и максимальный размеры земельного участка (Рмин и Рмакс), м ²	Рмин = 400 Рмакс = 1 200
7.	Вид (виды) разрешенного использования	Для коллективного садоводства
7.1.	Дополнительные сведения об использовании земельного участка	—
8.	Кадастровый или иной государственный учетный номер (инвентарный) здания, сооружения, объекта незавершенного строительства, расположенного на земельном участке	—

1	2	3
9.	Сведения о земельных участках (землях общего пользования, территории общего пользования), посредством которых обеспечивается доступ	Земли общего пользования
10.	Иные сведения	—
4. Пояснения к сведениям об уточняемом земельном участке с кадастровым номером <u>57:25:0021409:69</u> :		
1.	—	

Сведения об образуемых земельных участках

1. Сведения о характерных точках границ образуемого земельного участка _____ :

_____ обозначение земельного участка

Система координат _____

Зона № _____

Обозначение характерных точек границ	Координаты, м		Метод определения координат	Формулы, примененные для расчета средней квадратической погрешности определения координат характерных точек границ (Mt), с подставленными в такие формулы значениями и итоговые (вычисленные) значения Mt, м	Описание закрепления точки
	X	Y			
1	2	3	4	5	6

2. Сведения о частях границ образуемого земельного участка _____ :

_____ обозначение земельного участка

Обозначение части границ		Горизонтальное проложение (S), м	Описание прохождения части границ	Сведения о согласовании местоположения границ (согласовано/спорное)
от т.	до т.			
1	2	3	4	5

3. Сведения о характеристиках образуемого земельного участка _____ :

_____ обозначение земельного участка

№ п/п	Наименование характеристики земельного участка	Значение характеристики
1	2	3
1.	Адрес земельного участка	
1.1.	Сведения о местоположении земельного участка (при отсутствии адреса) в структурированном в соответствии с федеральной информационной адресной системой виде	
1.2.	Дополнительные сведения о местоположении земельного участка	
2.	Категория земель	
3.	Вид (виды) разрешенного использования	
3.1.	Дополнительные сведения об использовании земельного участка	
4.	Реестровый номер границ территориальной зоны или в случае отсутствия такого реестрового номера ее индивидуальное обозначение (вид, тип, номер, индекс)	
5.	Площадь земельного участка ± величина погрешности определения (вычисления) площади ($P \pm \Delta P$), м ²	

1	2	3
6.	Формула, примененная для вычисления предельной погрешности определения площади земельного участка, с подставленными значениями и итоговые (вычисленные) значения	
7.	Предельный минимальный и максимальный размеры земельного участка (Рмин) и (Рмакс), м ²	
8.	Кадастровый или иной государственный учетный номер (инвентарный) объекта недвижимости, расположенного на образуемом земельном участке	
9.	Кадастровые номера исходных земельных участков	
9.1.	Кадастровый номер входящего в состав земельного участка, представляющего собой единое землепользование (номер контура многоконтурного земельного участка), преобразование которого осуществляется	
9.2.	Кадастровые номера земельных участков, исключаемых из состава измененного (исходного) земельного участка, представляющего собой единое землепользование	
9.3.	Кадастровый или иной государственный учетный номер (инвентарный) объекта недвижимости, расположенного на измененном земельном участке	
10.	Условный номер земельного участка	
11.	Учетный номер проекта межевания территории	
12.	Дополнительные сведения об образовании земельного участка	
13.	Сведения о земельных участках (землях общего пользования, территории общего пользования), посредством которых обеспечивается доступ	
14.	Иные сведения	
4. Пояснения к сведениям об образуемом земельном участке _____ : обозначение земельного участка		
1.		

1	2	3	4	5	6	7	8
н1У	—	—	353 093,62	1 287 250,62	Метод спутниковых геодезических измерений (определений)	$\sqrt{(0,07^2 + 0,07^2)} = 0,10$	Угол забора (изгороди, ограды)

2. Сведения о частях границ уточняемого земельного участка с кадастровым номером 57:25:0021409:2 :

Обозначение части границ		Горизонтальное проложение (S), м	Описание прохождения части границ	Сведения о согласовании местоположения границ (согласовано/спорное)
от т.	до т.			
1	2	3	4	5
н1У	н2У	16,86	Забор	согласовано
н2У	н3У	33,67		
н3У	н4У	19,37		
н4У	н5У	0,53		
н5У	н6У	0,20		
н6У	н1У	32,38		

3. Сведения о характеристиках уточняемого земельного участка с кадастровым номером 57:25:0021409:2 :

№ п/п	Наименование характеристики	Значение характеристики
1	2	3
1.	Адрес земельного участка	—
1.1.	Сведения о местоположении земельного участка (при отсутствии адреса) в структурированном в соответствии с федеральной информационной адресной системой виде	Российская Федерация, Орловская область, Орёл г
1.2.	Дополнительные сведения о местоположении земельного участка	—
2.	Площадь земельного участка ± величина погрешности определения (вычисления) площади ($P \pm \Delta P$), м ²	598 ± 9,00
3.	Формула, примененная для вычисления предельной погрешности определения площади земельного участка, с подставленными значениями и итоговые (вычисленные) значения	$3,5 * 0,10 * \sqrt{(598,00)} = 9$
4.	Площадь земельного участка согласно сведениям Единого государственного реестра недвижимости (Ркад), м ²	610,00
5.	Оценка расхождения Р и Ркад ($P - P_{кад}$), м ²	12
6.	Предельный минимальный и максимальный размеры земельного участка (Рмин и Рмакс), м ²	Рмин = Рмин = 400 Рмакс = Рмакс = 1 200

1	2	3
7.	Кадастровый или иной государственный учетный номер (инвентарный) здания, сооружения, объекта незавершенного строительства, расположенного на земельном участке	—
8.	Вид (виды) разрешенного использования	Для садоводства
8.1.	Дополнительные сведения об использовании земельного участка	—
9.	Сведения о земельных участках (землях общего пользования, территории общего пользования), посредством которых обеспечивается доступ	Земли общего пользования
10.	Иные сведения	—

4. Пояснения к сведениям об уточняемом земельном участке с кадастровым номером 57:25:0021409:2 :

1. —

1. Сведения о характерных точках границ уточняемого земельного участка с кадастровым номером 57:25:0021409:3 :

Система координат — Зона № —

Обозначение характерных точек границ	Координаты, м				Метод определения координат	Формулы, примененные для расчета средней квадратической погрешности определения координат характерных точек границ (Mt), с подставленными в такие формулы значениями и итоговые (вычисленные) значения Mt, м	Описание закрепления точки
	содержатся в Едином государственном реестре недвижимости		определены в результате выполнения комплексных кадастровых работ				
	X	Y	X	Y			
1	2	3	4	5	6	7	8
1	353 093,32	1 287 250,01	—	—	Метод спутниковых геодезических измерений (определений)	0,10	Угол забора (изгороди, ограды)
н1У	—	—	353 093,62	1 287 250,62		$\sqrt{(0,07^2 + 0,07^2)} = 0,10$	
2	353 113,57	1 287 275,87	—	—		—	
н2У	—	—	353 113,67	1 287 276,04		$\sqrt{(0,07^2 + 0,07^2)} = 0,10$	
н3У	—	—	353 113,50	1 287 276,14			
н4У	—	—	353 096,15	1 287 286,87			

1	2	3	4	5	6	7	8
3	353 096,15	1 287 286,83	—	—	Метод спутниковых геодезических измерений (определений)	—	Угол забора (изгороди, ограды)
н5У	—	—	353 077,53	1 287 264,16		$\sqrt{(0,07^2 + 0,07^2)} = 0,10$	
4	353 077,43	1 287 263,37	—	—		—	
1	353 093,32	1 287 250,01	—	—		0,10	

2. Сведения о частях границ уточняемого земельного участка с кадастровым номером 57:25:0021409:3 :

Обозначение части границ		Горизонтальное проложение (S), м	Описание прохождения части границ	Сведения о согласовании местоположения границ (согласовано/спорное)
от т.	до т.			
1	2	3	4	5
н1У	н2У	32,38	Забор	согласовано
н2У	н3У	0,20		
н3У	н4У	20,40		
н4У	н5У	29,37		
н5У	н1У	21,03		

3. Сведения о характеристиках уточняемого земельного участка с кадастровым номером 57:25:0021409:3 :

№ п/п	Наименование характеристики	Значение характеристики
1	2	3
1.	Адрес земельного участка	—
1.1.	Сведения о местоположении земельного участка (при отсутствии адреса) в структурированном в соответствии с федеральной информационной адресной системой виде	Российская Федерация, Орловская область, Орёл г
1.2.	Дополнительные сведения о местоположении земельного участка	—
2.	Площадь земельного участка ± величина погрешности определения (вычисления) площади ($P \pm \Delta P$), м ²	640 ± 9,00
3.	Формула, примененная для вычисления предельной погрешности определения площади земельного участка, с подставленными значениями и итоговые (вычисленные) значения	$3,5 * 0,10 * \sqrt{(640,00)} = 9$
4.	Площадь земельного участка согласно сведениям Единого государственного реестра недвижимости (P _{кад}), м ²	648,00

1	2	3
5.	Оценка расхождения Р и Ркад (Р - Ркад), м ²	8
6.	Предельный минимальный и максимальный размеры земельного участка (Рмин и Рмакс), м ²	Рмин = Рмин = 400 Рмакс = Рмакс = 1 200
7.	Кадастровый или иной государственный учетный номер (инвентарный) здания, сооружения, объекта незавершенного строительства, расположенного на земельном участке	57:25:0021409:154
8.	Вид (виды) разрешенного использования	Для ведения садоводства
8.1.	Дополнительные сведения об использовании земельного участка	—
9.	Сведения о земельных участках (землях общего пользования, территории общего пользования), посредством которых обеспечивается доступ	Земли общего пользования
10.	Иные сведения	—
4. Пояснения к сведениям об уточняемом земельном участке с кадастровым номером		57:25:0021409:3 :

1.	—
1. Сведения о характерных точках границ уточняемого земельного участка с кадастровым номером	
Система координат _____ Зона № _____	

Обозначение характерных точек границ	Координаты, м				Метод определения координат	Формулы, примененные для расчета средней квадратической погрешности определения координат характерных точек границ (Mt), с подставленными в такие формулы значениями и итоговые (вычисленные) значения Mt, м	Описание закрепления точки
	содержатся в Едином государственном реестре недвижимости		определены в результате выполнения комплексных кадастровых работ				
	X	Y	X	Y			
1	2	3	4	5	6	7	8
1	353 077,43	1 287 263,37	—	—	Метод спутниковых геодезических измерений (определений)	0,10	Угол забора (изгороди, ограды)
н1У	—	—	353 077,53	1 287 264,16		$\sqrt{(0,07^2 + 0,07^2)} = 0,10$	
2	353 096,15	1 287 286,83	—	—		0,10	
н2У	—	—	353 096,15	1 287 286,87		$\sqrt{(0,07^2 + 0,07^2)} = 0,10$	

1	2	3	4	5	6	7	8
нЗУ	—	—	353 079,42	1 287 298,46	Метод спутниковых геодезических измерений (определений)	$\sqrt{(0,07^2 + 0,07^2)} = 0,10$	Угол забора (изгороди, ограды)
3	353 079,25	1 287 298,46	—	—		0,10	
4	353 063,90	1 287 280,23	—	—			
н4У	—	—	353 060,62	1 287 276,70		$\sqrt{(0,07^2 + 0,07^2)} = 0,10$	
5	353 060,14	1 287 276,11	—	—		0,10	
1	353 077,43	1 287 263,37	—	—			

2. Сведения о частях границ уточняемого земельного участка с кадастровым номером 57:25:0021409:4 :

Обозначение части границ		Горизонтальное проложение (S), м	Описание прохождения части границ	Сведения о согласовании местоположения границ (согласовано/спорное)
от т.	до т.			
1	2	3	4	5
н1У	н2У	29,37	Забор	согласовано
н2У	н3У	20,35		
н3У	н4У	28,76		
н4У	н1У	21,05		

3. Сведения о характеристиках уточняемого земельного участка с кадастровым номером 57:25:0021409:4 :

№ п/п	Наименование характеристики	Значение характеристики
1	2	3
1.	Адрес земельного участка	—
1.1.	Сведения о местоположении земельного участка (при отсутствии адреса) в структурированном в соответствии с федеральной информационной адресной системой виде	Российская Федерация, Орловская область, Орёл г
1.2.	Дополнительные сведения о местоположении земельного участка	—
2.	Площадь земельного участка ± величина погрешности определения (вычисления) площади ($P \pm \Delta P$), м ²	600 ± 9,00
3.	Формула, примененная для вычисления предельной погрешности определения площади земельного участка, с подставленными значениями и итоговые (вычисленные) значения	$3,5 * 0,10 * \sqrt{(600,00)} = 9$

1	2	3
4.	Площадь земельного участка согласно сведениям Единого государственного реестра недвижимости (Ркад), м ²	619,00
5.	Оценка расхождения Р и Ркад (Р - Ркад), м ²	19
6.	Предельный минимальный и максимальный размеры земельного участка (Рмин и Рмакс), м ²	Рмин = Рмин = 400 Рмакс = Рмакс = 1 200
7.	Кадастровый или иной государственный учетный номер (инвентарный) здания, сооружения, объекта незавершенного строительства, расположенного на земельном участке	57:25:0021409:109
8.	Вид (виды) разрешенного использования	Для садоводства
8.1.	Дополнительные сведения об использовании земельного участка	—
9.	Сведения о земельных участках (землях общего пользования, территории общего пользования), посредством которых обеспечивается доступ	Земли общего пользования
10.	Иные сведения	—

4. Пояснения к сведениям об уточняемом земельном участке с кадастровым номером 57:25:0021409:4 :

1.	—
----	---

1. Сведения о характерных точках границ уточняемого земельного участка с кадастровым номером 57:25:0021409:11 :

Система координат — Зона № —

Обозначение характерных точек границ	Координаты, м				Метод определения координат	Формулы, примененные для расчета средней квадратической погрешности определения координат характерных точек границ (Mt), с подставленными в такие формулы значениями и итоговые (вычисленные) значения Mt, м	Описание закрепления точки
	содержатся в Едином государственном реестре недвижимости		определены в результате выполнения комплексных кадастровых работ				
	X	Y	X	Y			
1	2	3	4	5	6	7	8
1	353 039,61	1 287 251,54	—	—	Метод спутниковых геодезических измерений (определений)	0,10	Угол забора (изгороди, ограды)
н1У	—	—	353 040,95	1 287 253,19		$\sqrt{(0,07^2 + 0,07^2)} = 0,10$	
н2У	—	—	353 042,52	1 287 250,11			

1	2	3	4	5	6	7	8
2	353 056,38	1 287 238,42	—	—	Метод спутниковых геодезических измерений (определений)	0,10	Угол забора (изгороди, ограды)
н3У	—	—	353 056,82	1 287 238,73		$\sqrt{(0,07^2 + 0,07^2)} = 0,10$	
3	353 077,43	1 287 263,37	—	—		0,10	
н4У	—	—	353 077,53	1 287 264,16		$\sqrt{(0,07^2 + 0,07^2)} = 0,10$	
н5У	—	—	353 060,62	1 287 276,70		$\sqrt{(0,07^2 + 0,07^2)} = 0,10$	Угол здания
4	353 060,14	1 287 276,11	—	—		0,10	
5	353 049,63	1 287 263,39	353 049,63	1 287 263,39		$\sqrt{(0,07^2 + 0,07^2)} = 0,10$	
6	353 046,32	1 287 259,46	353 046,32	1 287 259,46		$\sqrt{(0,07^2 + 0,07^2)} = 0,10$	Угол забора (изгороди, ограды)
1	353 039,61	1 287 251,54	—	—		0,10	

2. Сведения о частях границ уточняемого земельного участка с кадастровым номером 57:25:0021409:11 :

Обозначение части границ		Горизонтальное проложение (S), м	Описание прохождения части границ	Сведения о согласовании местоположения границ (согласовано/спорное)
от т.	до т.			
1	2	3	4	5
н1У	н2У	3,46	Забор	согласовано
н2У	н3У	18,28		
н3У	н4У	32,80		
н4У	н5У	21,05		
н5У	5	17,26		
5	6	5,14	Стена здания	
6	н1У	8,26	Забор	

3. Сведения о характеристиках уточняемого земельного участка с кадастровым номером 57:25:0021409:11 :

№ п/п	Наименование характеристики	Значение характеристики
1	2	3

1	2	3
1.	Адрес земельного участка	—
1.1.	Сведения о местоположении земельного участка (при отсутствии адреса) в структурированном в соответствии с федеральной информационной адресной системой виде	Российская Федерация, Орловская область, Орёл г
1.2.	Дополнительные сведения о местоположении земельного участка	—
2.	Площадь земельного участка \pm величина погрешности определения (вычисления) площади ($P \pm \Delta P$), м ²	685 \pm 9,00
3.	Формула, примененная для вычисления предельной погрешности определения площади земельного участка, с подставленными значениями и итоговые (вычисленные) значения	$3,5 * 0,10 * \sqrt{(685,00)} = 9$
4.	Площадь земельного участка согласно сведениям Единого государственного реестра недвижимости (Ркад), м ²	689,00
5.	Оценка расхождения P и Ркад ($P - P_{кад}$), м ²	4
6.	Предельный минимальный и максимальный размеры земельного участка (Рмин и Рмакс), м ²	Рмин = Рмин = 400 Рмакс = Рмакс = 1 200
7.	Кадастровый или иной государственный учетный номер (инвентарный) здания, сооружения, объекта незавершенного строительства, расположенного на земельном участке	57:25:0021409:121
8.	Вид (виды) разрешенного использования	Для садоводства
8.1.	Дополнительные сведения об использовании земельного участка	—
9.	Сведения о земельных участках (землях общего пользования, территории общего пользования), посредством которых обеспечивается доступ	Земли общего пользования
10.	Иные сведения	—
4. Пояснения к сведениям об уточняемом земельном участке с кадастровым номером		57:25:0021409:11 :
1.	—	—

2. Сведения о частях границ уточняемого земельного участка с кадастровым номером 57:25:0021409:93 :

Обозначение части границ		Горизонтальное проложение (S), м	Описание прохождения части границ	Сведения о согласовании местоположения границ (согласовано/спорное)
от т.	до т.			
1	2	3	4	5
н1У	н2У	31,08	Забор	согласовано
н2У	н3У	20,88		
н3У	н4У	31,50		
н4У	н5У	6,88		
н5У	н6У	2,68		
н6У	н7У	3,02		
н7У	н1У	8,40		

3. Сведения о характеристиках уточняемого земельного участка с кадастровым номером 57:25:0021409:93 :

№ п/п	Наименование характеристики	Значение характеристики
1	2	3
1.	Адрес земельного участка	—
1.1.	Сведения о местоположении земельного участка (при отсутствии адреса) в структурированном в соответствии с федеральной информационной адресной системой виде	Российская Федерация, Орловская область, Орёл г
1.2.	Дополнительные сведения о местоположении земельного участка	—
2.	Площадь земельного участка ± величина погрешности определения (вычисления) площади ($P \pm \Delta P$), м ²	656 ± 9,00
3.	Формула, примененная для вычисления предельной погрешности определения площади земельного участка, с подставленными значениями и итоговые (вычисленные) значения	$3,5 * 0,10 * \sqrt{(656,00)} = 9$
4.	Площадь земельного участка согласно сведениям Единого государственного реестра недвижимости (Ркад), м ²	650,00
5.	Оценка расхождения Р и Ркад ($P - P_{кад}$), м ²	6
6.	Предельный минимальный и максимальный размеры земельного участка (Рмин и Рмакс), м ²	Рмин = Рмин = 400 Рмакс = Рмакс = 1 200
7.	Кадастровый или иной государственный учетный номер (инвентарный) здания, сооружения, объекта незавершенного строительства, расположенного на земельном участке	57:25:0021409:136
8.	Вид (виды) разрешенного использования	Для садоводства

1	2	3
8.1.	Дополнительные сведения об использовании земельного участка	—
9.	Сведения о земельных участках (землях общего пользования, территории общего пользования), посредством которых обеспечивается доступ	Земли общего пользования
10.	Иные сведения	—

4. Пояснения к сведениям об уточняемом земельном участке с кадастровым номером 57:25:0021409:93 :

1.	—
----	---

1. Сведения о характерных точках границ уточняемого земельного участка с кадастровым номером 57:25:0021409:6 :
Система координат — Зона № —

Обозначение характерных точек границ	Координаты, м				Метод определения координат	Формулы, примененные для расчета средней квадратической погрешности определения координат характерных точек границ (Mt), с подставленными в такие формулы значениями и итоговые (вычисленные) значения Mt, м	Описание закрепления точки
	содержатся в Едином государственном реестре недвижимости		определены в результате выполнения комплексных кадастровых работ				
	X	Y	X	Y			
1	2	3	4	5	6	7	8
1	353 045,88	1 287 325,40	—	—	Метод спутниковых геодезических измерений (определений)	0,10	Угол забора (изгороди, ограды)
н1У	—	—	353 045,90	1 287 326,26		$\sqrt{(0,07^2 + 0,07^2)} = 0,10$	
н2У	—	—	353 032,35	1 287 338,14		—	
2	353 031,84	1 287 337,75	—	—		$\sqrt{(0,07^2 + 0,07^2)} = 0,10$	
н3У	—	—	353 011,15	1 287 314,94		—	
3	353 010,77	1 287 313,68	—	—		0,10	
4	353 025,28	1 287 301,26	—	—		$\sqrt{(0,07^2 + 0,07^2)} = 0,10$	
н4У	—	—	353 026,23	1 287 302,20		—	

1	2	3	4	5	6	7	8
1	353 045,88	1 287 325,40	—	—	Метод спутниковых геодезических измерений (определений)	0,10	Угол забора (изгороди, ограды)

2. Сведения о частях границ уточняемого земельного участка с кадастровым номером 57:25:0021409:6 :

Обозначение части границ		Горизонтальное проложение (S), м	Описание прохождения части границ	Сведения о согласовании местоположения границ (согласовано/спорное)
от т.	до т.			
1	2	3	4	5
н1У	н2У	18,02	Забор	согласовано
н2У	н3У	31,43		
н3У	н4У	19,74		
н4У	н1У	31,08		

3. Сведения о характеристиках уточняемого земельного участка с кадастровым номером 57:25:0021409:6 :

№ п/п	Наименование характеристики	Значение характеристики
1	2	3
1.	Адрес земельного участка	—
1.1.	Сведения о местоположении земельного участка (при отсутствии адреса) в структурированном в соответствии с федеральной информационной адресной системой виде	Российская Федерация, Орловская область, Орёл г
1.2.	Дополнительные сведения о местоположении земельного участка	—
2.	Площадь земельного участка ± величина погрешности определения (вычисления) площади ($P \pm \Delta P$), м ²	590 ± 9,00
3.	Формула, примененная для вычисления предельной погрешности определения площади земельного участка, с подставленными значениями и итоговые (вычисленные) значения	$3,5 * 0,10 * \sqrt{(590,00)} = 9$
4.	Площадь земельного участка согласно сведениям Единого государственного реестра недвижимости (Ркад), м ²	602,00
5.	Оценка расхождения Р и Ркад ($P - P_{кад}$), м ²	12
6.	Предельный минимальный и максимальный размеры земельного участка (Рмин и Рмакс), м ²	Рмин = Рмин = 400 Рмакс = Рмакс = 1 200
7.	Кадастровый или иной государственный учетный номер (инвентарный) здания, сооружения, объекта незавершенного строительства, расположенного на земельном участке	57:25:0021409:149
8.	Вид (виды) разрешенного использования	Для ведения садоводства

1	2	3
8.1.	Дополнительные сведения об использовании земельного участка	—
9.	Сведения о земельных участках (землях общего пользования, территории общего пользования), посредством которых обеспечивается доступ	Земли общего пользования
10.	Иные сведения	—

4. Пояснения к сведениям об уточняемом земельном участке с кадастровым номером 57:25:0021409:6 :

1.	—
----	---

1. Сведения о характерных точках границ уточняемого земельного участка с кадастровым номером 57:25:0021409:13 :
Система координат — Зона № —

Обозначение характерных точек границ	Координаты, м				Метод определения координат	Формулы, примененные для расчета средней квадратической погрешности определения координат характерных точек границ (Mt), с подставленными в такие формулы значениями и итоговые (вычисленные) значения Mt, м	Описание закрепления точки
	содержатся в Едином государственном реестре недвижимости		определены в результате выполнения комплексных кадастровых работ				
	X	Y	X	Y			
1	2	3	4	5	6	7	8
1	353 085,48	1 287 217,12	—	—	Метод спутниковых геодезических измерений (определений)	—	Угол забора (изгороди, ограды)
н1У	—	—	353 085,85	1 287 216,90		$\sqrt{(0,07^2 + 0,07^2)} = 0,10$	
2	353 089,69	1 287 221,26	—	—		—	
н2У	—	—	353 089,89	1 287 221,19		$\sqrt{(0,07^2 + 0,07^2)} = 0,10$	Угол здания
н3У	—	—	353 091,99	1 287 223,69			
3	353 106,21	1 287 239,31	—	—		0,10	Угол забора (изгороди, ограды)
н4У	—	—	353 106,62	1 287 239,89		$\sqrt{(0,07^2 + 0,07^2)} = 0,10$	
н5У	—	—	353 093,62	1 287 250,62			

1	2	3	4	5	6	7	8
4	353 093,32	1 287 250,01	—	—	Метод спутниковых геодезических измерений (определений)	0,10	Угол забора (изгороди, ограды)
н6У	—	—	353 073,28	1 287 226,72		$\sqrt{(0,07^2 + 0,07^2)} = 0,10$	
5	353 073,51	1 287 226,21	—	—		—	
1	353 085,48	1 287 217,12	—	—		—	

2. Сведения о частях границ уточняемого земельного участка с кадастровым номером 57:25:0021409:13 :

Обозначение части границ		Горизонтальное проложение (S), м	Описание прохождения части границ	Сведения о согласовании местоположения границ (согласовано/спорное)
от т.	до т.			
1	2	3	4	5
н1У	н2У	5,89	Забор	согласовано
н2У	н3У	3,26	Стена здания	
н3У	н4У	21,83	Забор	
н4У	н5У	16,86		
н5У	н6У	31,38		
н6У	н1У	15,95		

3. Сведения о характеристиках уточняемого земельного участка с кадастровым номером 57:25:0021409:13 :

№ п/п	Наименование характеристики	Значение характеристики
1	2	3
1.	Адрес земельного участка	—
1.1.	Сведения о местоположении земельного участка (при отсутствии адреса) в структурированном в соответствии с федеральной информационной адресной системой виде	Российская Федерация, Орловская область, Орёл г
1.2.	Дополнительные сведения о местоположении земельного участка	—
2.	Площадь земельного участка ± величина погрешности определения (вычисления) площади ($P \pm \Delta P$), м ²	512 ± 8,00
3.	Формула, примененная для вычисления предельной погрешности определения площади земельного участка, с подставленными значениями и итоговые (вычисленные) значения	$3,5 * 0,10 * \sqrt{(512,00)} = 8$

1	2	3
4.	Площадь земельного участка согласно сведениям Единого государственного реестра недвижимости (Ркад), м ²	490,00
5.	Оценка расхождения Р и Ркад (Р - Ркад), м ²	22
6.	Предельный минимальный и максимальный размеры земельного участка (Рмин и Рмакс), м ²	Рмин = Рмин = 400 Рмакс = Рмакс = 1 200
7.	Кадастровый или иной государственный учетный номер (инвентарный) здания, сооружения, объекта незавершенного строительства, расположенного на земельном участке	57:25:0021409:159; 57:25:0021409:160
8.	Вид (виды) разрешенного использования	Для садоводства
8.1.	Дополнительные сведения об использовании земельного участка	—
9.	Сведения о земельных участках (землях общего пользования, территории общего пользования), посредством которых обеспечивается доступ	Земли общего пользования
10.	Иные сведения	—

4. Пояснения к сведениям об уточняемом земельном участке с кадастровым номером 57:25:0021409:13 :

1.	—
----	---

1. Сведения о характерных точках границ уточняемого земельного участка с кадастровым номером 57:25:0021409:9 :

Система координат — Зона № —

Обозначение характерных точек границ	Координаты, м				Метод определения координат	Формулы, примененные для расчета средней квадратической погрешности определения координат характерных точек границ (Mt), с подставленными в такие формулы значениями и итоговые (вычисленные) значения Mt, м	Описание закрепления точки
	содержатся в Едином государственном реестре недвижимости		определены в результате выполнения комплексных кадастровых работ				
	X	Y	X	Y			
1	2	3	4	5	6	7	8
н1У	—	—	353 026,23	1 287 302,20	Метод спутниковых геодезических измерений (определений)	$\sqrt{(0,07^2 + 0,07^2)} = 0,10$	Угол забора (изгороди, ограды)
1	353 025,28	1 287 301,26	—	—		0,10	
2	353 024,56	1 287 301,87	—	—		—	

1	2	3	4	5	6	7	8
н2У	—	—	353 005,43	1 287 278,34	Метод спутниковых геодезических измерений (определений)	$\sqrt{(0,07^2 + 0,07^2)} = 0,10$	Угол забора (изгороди, ограды)
3	353 005,48	1 287 277,95	—	—		—	
н3У	—	—	353 012,65	1 287 273,01		$\sqrt{(0,07^2 + 0,07^2)} = 0,10$	
н4У	—	—	353 016,34	1 287 273,21			
н5У	—	—	353 017,99	1 287 269,01			
н6У	—	—	353 023,88	1 287 263,98			
4	353 023,73	1 287 264,80	—	—		—	
5	353 042,07	1 287 288,47	—	—		0,10	
н7У	—	—	353 042,41	1 287 289,00		$\sqrt{(0,07^2 + 0,07^2)} = 0,10$	
н1У	—	—	353 026,23	1 287 302,20			

2. Сведения о частях границ уточняемого земельного участка с кадастровым номером 57:25:0021409:9 :

Обозначение части границ		Горизонтальное проложение (S), м	Описание прохождения части границ	Сведения о согласовании местоположения границ (согласовано/спорное)
от т.	до т.			
1	2	3	4	5
н1У	н2У	31,65	Забор	согласовано
н2У	н3У	8,97		
н3У	н4У	3,70		
н4У	н5У	4,51		
н5У	н6У	7,75		
н6У	н7У	31,13		
н7У	н1У	20,88		

3. Сведения о характеристиках уточняемого земельного участка с кадастровым номером 57:25:0021409:9 :

№ п/п	Наименование характеристики	Значение характеристики
1	2	3

1	2	3
1.	Адрес земельного участка	—
1.1.	Сведения о местоположении земельного участка (при отсутствии адреса) в структурированном в соответствии с федеральной информационной адресной системой виде	Российская Федерация, Орловская область, Орёл г
1.2.	Дополнительные сведения о местоположении земельного участка	—
2.	Площадь земельного участка ± величина погрешности определения (вычисления) площади ($P \pm \Delta P$), м ²	682 ± 9,00
3.	Формула, примененная для вычисления предельной погрешности определения площади земельного участка, с подставленными значениями и итоговые (вычисленные) значения	$3,5 * 0,10 * \sqrt{(682,00)} = 9$
4.	Площадь земельного участка согласно сведениям Единого государственного реестра недвижимости (Ркад), м ²	674,00
5.	Оценка расхождения P и Ркад ($P - P_{кад}$), м ²	8
6.	Предельный минимальный и максимальный размеры земельного участка (Рмин и Рмакс), м ²	Рмин = Рмин = 400 Рмакс = Рмакс = 1 200
7.	Кадастровый или иной государственный учетный номер (инвентарный) здания, сооружения, объекта незавершенного строительства, расположенного на земельном участке	57:25:0021409:135
8.	Вид (виды) разрешенного использования	Для садоводства
8.1.	Дополнительные сведения об использовании земельного участка	—
9.	Сведения о земельных участках (землях общего пользования, территории общего пользования), посредством которых обеспечивается доступ	Земли общего пользования
10.	Иные сведения	—
4. Пояснения к сведениям об уточняемом земельном участке с кадастровым номером		57:25:0021409:9 :
1.	—	—

1. Сведения о характерных точках границ уточняемого земельного участка с кадастровым номером

57:25:0021409:14

Система координат

Зона №

Обозначение характерных точек границ	Координаты, м				Метод определения координат	Формулы, примененные для расчета средней квадратической погрешности определения координат характерных точек границ (Mt), с подставленными в такие формулы значениями и итоговые (вычисленные) значения Mt, м	Описание закрепления точки
	содержатся в Едином государственном реестре недвижимости		определены в результате выполнения комплексных кадастровых работ				
	X	Y	X	Y			
1	2	3	4	5	6	7	8
1	353 058,01	1 287 189,01	—	—	Метод спутниковых геодезических измерений (определений)	0,10	Угол забора (изгороди, ограды)
н1У	—	—	353 058,42	1 287 188,89		$\sqrt{(0,07^2 + 0,07^2)} = 0,10$	
2	353 081,13	1 287 212,44	—	—		0,10	
н2У	—	—	353 081,72	1 287 212,86		$\sqrt{(0,07^2 + 0,07^2)} = 0,10$	
3	353 081,78	1 287 214,01	—	—		0,10	
н3У	—	—	353 081,56	1 287 214,30		$\sqrt{(0,07^2 + 0,07^2)} = 0,10$	
4	353 080,09	1 287 216,49	—	—		0,10	
н4У	—	—	353 080,15	1 287 216,73		$\sqrt{(0,07^2 + 0,07^2)} = 0,10$	
н5У	—	—	353 067,76	1 287 226,53		$\sqrt{(0,07^2 + 0,07^2)} = 0,10$	
5	353 067,54	1 287 226,34	—	—		0,10	
6	353 044,05	1 287 202,52	353 044,05	1 287 202,52		$\sqrt{(0,07^2 + 0,07^2)} = 0,10$	
7	353 045,99	1 287 200,63	353 045,99	1 287 200,63		$\sqrt{(0,07^2 + 0,07^2)} = 0,10$	

1	2	3	4	5	6	7	8
1	353 058,01	1 287 189,01	—	—	Метод спутниковых геодезических измерений (определений)	0,10	Угол забора (изгороди, ограды)

2. Сведения о частях границ уточняемого земельного участка с кадастровым номером 57:25:0021409:14 :

Обозначение части границ		Горизонтальное проложение (S), м	Описание прохождения части границ	Сведения о согласовании местоположения границ (согласовано/спорное)
от т.	до т.			
1	2	3	4	5
н1У	н2У	33,43	Забор	согласовано
н2У	н3У	1,45		
н3У	н4У	2,81		
н4У	н5У	15,80		
н5У	6	33,74		
6	7	2,71		
7	н1У	17,10		

3. Сведения о характеристиках уточняемого земельного участка с кадастровым номером 57:25:0021409:14 :

№ п/п	Наименование характеристики	Значение характеристики
1	2	3
1.	Адрес земельного участка	—
1.1.	Сведения о местоположении земельного участка (при отсутствии адреса) в структурированном в соответствии с федеральной информационной адресной системой виде	Российская Федерация, Орловская область, Орёл г
1.2.	Дополнительные сведения о местоположении земельного участка	—
2.	Площадь земельного участка ± величина погрешности определения (вычисления) площади ($P \pm \Delta P$), м ²	678 ± 9,00
3.	Формула, примененная для вычисления предельной погрешности определения площади земельного участка, с подставленными значениями и итоговые (вычисленные) значения	$3,5 * 0,10 * \sqrt{(678,00)} = 9$
4.	Площадь земельного участка согласно сведениям Единого государственного реестра недвижимости (Ркад), м ²	667,00
5.	Оценка расхождения Р и Ркад ($P - P_{кад}$), м ²	11
6.	Предельный минимальный и максимальный размеры земельного участка (Рмин и Рмакс), м ²	Рмин = Рмин = 400 Рмакс = Рмакс = 1 200

1	2	3
7.	Кадастровый или иной государственный учетный номер (инвентарный) здания, сооружения, объекта незавершенного строительства, расположенного на земельном участке	—
8.	Вид (виды) разрешенного использования	Для садоводства
8.1.	Дополнительные сведения об использовании земельного участка	—
9.	Сведения о земельных участках (землях общего пользования, территории общего пользования), посредством которых обеспечивается доступ	Земли общего пользования
10.	Иные сведения	—

4. Пояснения к сведениям об уточняемом земельном участке с кадастровым номером 57:25:0021409:14 :

1. —

1. Сведения о характерных точках границ уточняемого земельного участка с кадастровым номером 57:25:0021409:15 :

Система координат — Зона № —

Обозначение характерных точек границ	Координаты, м				Метод определения координат	Формулы, примененные для расчета средней квадратической погрешности определения координат характерных точек границ (Mt), с подставленными в такие формулы значениями и итоговые (вычисленные) значения Mt, м	Описание закрепления точки
	содержатся в Едином государственном реестре недвижимости		определены в результате выполнения комплексных кадастровых работ				
	X	Y	X	Y			
1	2	3	4	5	6	7	8
n1У	—	—	353 067,76	1 287 226,53	Метод спутниковых геодезических измерений (определений)	$\sqrt{(0,07^2 + 0,07^2)} = 0,10$	Угол забора (изгороди, ограды)
1	353 067,54	1 287 226,34	—	—		0,10	
n2У	—	—	353 063,67	1 287 227,55		$\sqrt{(0,07^2 + 0,07^2)} = 0,10$	
n3У	—	—	353 061,20	1 287 231,21			
n4У	—	—	353 049,96	1 287 239,65			
2	353 049,63	1 287 239,47	—	—		—	

1	2	3	4	5	6	7	8
3	353 026,81	1 287 217,09	353 026,81	1 287 217,09	Метод спутниковых геодезических измерений (определений)	$\sqrt{(0,07^2 + 0,07^2)} = 0,10$	Угол забора (изгороди, ограды)
4	353 044,05	1 287 202,52	353 044,05	1 287 202,52			
н1У	—	—	353 067,76	1 287 226,53			

2. Сведения о частях границ уточняемого земельного участка с кадастровым номером 57:25:0021409:15 :

Обозначение части границ		Горизонтальное проложение (S), м	Описание прохождения части границ	Сведения о согласовании местоположения границ (согласовано/спорное)
от т.	до т.			
1	2	3	4	5
н1У	н2У	4,22	Забор	согласовано
н2У	н3У	4,42		
н3У	н4У	14,06		
н4У	3	32,32		
3	4	22,57		
4	н1У	33,74		

3. Сведения о характеристиках уточняемого земельного участка с кадастровым номером 57:25:0021409:15 :

№ п/п	Наименование характеристики	Значение характеристики
1	2	3
1.	Адрес земельного участка	—
1.1.	Сведения о местоположении земельного участка (при отсутствии адреса) в структурированном в соответствии с федеральной информационной адресной системой виде	Российская Федерация, Орловская область, Орёл г
1.2.	Дополнительные сведения о местоположении земельного участка	—
2.	Площадь земельного участка ± величина погрешности определения (вычисления) площади ($P \pm \Delta P$), м ²	$725 \pm 9,00$
3.	Формула, примененная для вычисления предельной погрешности определения площади земельного участка, с подставленными значениями и итоговые (вычисленные) значения	$3,5 * 0,10 * \sqrt{(725,00)} = 9$
4.	Площадь земельного участка согласно сведениям Единого государственного реестра недвижимости (Ркад), м ²	727,00
5.	Оценка расхождения Р и Ркад ($P - P_{кад}$), м ²	2

1	2	3
6.	Предельный минимальный и максимальный размеры земельного участка (Р _{мин} и Р _{макс}), м ²	Р _{мин} = Р _{мин} = 400 Р _{макс} = Р _{макс} = 1 200
7.	Кадастровый или иной государственный учетный номер (инвентарный) здания, сооружения, объекта незавершенного строительства, расположенного на земельном участке	57:25:0021409:137
8.	Вид (виды) разрешенного использования	Для садоводства
8.1.	Дополнительные сведения об использовании земельного участка	—
9.	Сведения о земельных участках (землях общего пользования, территории общего пользования), посредством которых обеспечивается доступ	Земли общего пользования
10.	Иные сведения	—

4. Пояснения к сведениям об уточняемом земельном участке с кадастровым номером 57:25:0021409:15 :

1.	—
----	---

1. Сведения о характерных точках границ уточняемого земельного участка с кадастровым номером 57:25:0021409:91 :

Система координат — Зона № —

Обозначение характерных точек границ	Координаты, м				Метод определения координат	Формулы, примененные для расчета средней квадратической погрешности определения координат характерных точек границ (Mt), с подставленными в такие формулы значениями и итоговые (вычисленные) значения Mt, м	Описание закрепления точки
	содержатся в Едином государственном реестре недвижимости		определены в результате выполнения комплексных кадастровых работ				
	X	Y	X	Y			
1	2	3	4	5	6	7	8
н1У	—	—	353 037,19	1 287 171,38	Метод спутниковых геодезических измерений (определений)	$\sqrt{(0,07^2 + 0,07^2)} = 0,10$	Угол забора (изгороди, ограды)
1	353 037,60	1 287 170,96	—	—		0,10	
2	353 040,13	1 287 171,33	—	—			
н2У	—	—	353 040,36	1 287 171,37			
н3У	—	—	353 053,13	1 287 183,61		$\sqrt{(0,07^2 + 0,07^2)} = 0,10$	

1	2	3	4	5	6	7	8
н4У	—	—	353 052,91	1 287 184,69	Метод спутниковых геодезических измерений (определений)	$\sqrt{(0,07^2 + 0,07^2)} = 0,10$	Угол забора (изгороди, ограды)
3	353 054,24	1 287 185,28	—	—		0,10	
н5У	—	—	353 055,35	1 287 187,18		$\sqrt{(0,07^2 + 0,07^2)} = 0,10$	
н6У	—	—	353 056,53	1 287 186,97		0,10	
4	353 056,45	1 287 187,46	—	—		$\sqrt{(0,07^2 + 0,07^2)} = 0,10$	
н7У	—	—	353 058,42	1 287 188,89		0,10	
5	353 058,01	1 287 189,01	—	—		$\sqrt{(0,07^2 + 0,07^2)} = 0,10$	
6	353 045,99	1 287 200,63	353 045,99	1 287 200,63		0,10	
7	353 044,05	1 287 202,52	353 044,05	1 287 202,52		$\sqrt{(0,07^2 + 0,07^2)} = 0,10$	
8	353 023,15	1 287 181,63	—	—		0,10	
н8У	—	—	353 023,38	1 287 181,52		$\sqrt{(0,07^2 + 0,07^2)} = 0,10$	
н1У	—	—	353 037,19	1 287 171,38			

2. Сведения о частях границ уточняемого земельного участка с кадастровым номером 57:25:0021409:91 :

Обозначение части границ		Горизонтальное проложение (S), м	Описание прохождения части границ	Сведения о согласовании местоположения границ (согласовано/спорное)
от т.	до т.			
1	2	3	4	5
н1У	н2У	3,17	Забор	согласовано
н2У	н3У	17,69		
н3У	н4У	1,10		
н4У	н5У	3,49		
н5У	н6У	1,20		
н6У	н7У	2,69		
н7У	6	17,10		

1	2	3	4	5
6	7	2,71	Забор	согласовано
7	н8У	29,47		
н8У	н1У	17,13		

3. Сведения о характеристиках уточняемого земельного участка с кадастровым номером 57:25:0021409:91 :

№ п/п	Наименование характеристики	Значение характеристики
1	2	3
1.	Адрес земельного участка	—
1.1.	Сведения о местоположении земельного участка (при отсутствии адреса) в структурированном в соответствии с федеральной информационной адресной системой виде	Российская Федерация, Орловская область, Орёл г
1.2.	Дополнительные сведения о местоположении земельного участка	—
2.	Площадь земельного участка ± величина погрешности определения (вычисления) площади ($P \pm \Delta P$), м ²	545 ± 8,00
3.	Формула, примененная для вычисления предельной погрешности определения площади земельного участка, с подставленными значениями и итоговые (вычисленные) значения	$3,5 * 0,10 * \sqrt{(545,00)} = 8$
4.	Площадь земельного участка согласно сведениям Единого государственного реестра недвижимости (Ркад), м ²	545,00
5.	Оценка расхождения Р и Ркад ($P - P_{кад}$), м ²	0
6.	Предельный минимальный и максимальный размеры земельного участка (Рмин и Рмакс), м ²	Рмин = Рмин = 400 Рмакс = Рмакс = 1 200
7.	Кадастровый или иной государственный учетный номер (инвентарный) здания, сооружения, объекта незавершенного строительства, расположенного на земельном участке	57:25:0021409:105
8.	Вид (виды) разрешенного использования	Для садоводства
8.1.	Дополнительные сведения об использовании земельного участка	—
9.	Сведения о земельных участках (землях общего пользования, территории общего пользования), посредством которых обеспечивается доступ	Земли общего пользования
10.	Иные сведения	—

4. Пояснения к сведениям об уточняемом земельном участке с кадастровым номером 57:25:0021409:91 :

1.	—
----	---

1	2	3
1.	Адрес земельного участка	—
1.1.	Сведения о местоположении земельного участка (при отсутствии адреса) в структурированном в соответствии с федеральной информационной адресной системой виде	Российская Федерация, Орловская область, Орёл г
1.2.	Дополнительные сведения о местоположении земельного участка	—
2.	Площадь земельного участка ± величина погрешности определения (вычисления) площади ($P \pm \Delta P$), м ²	667 ± 9,00
3.	Формула, примененная для вычисления предельной погрешности определения площади земельного участка, с подставленными значениями и итоговые (вычисленные) значения	$3,5 * 0,10 * \sqrt{(667,00)} = 9$
4.	Площадь земельного участка согласно сведениям Единого государственного реестра недвижимости (Ркад), м ²	664,00
5.	Оценка расхождения P и Ркад ($P - P_{кад}$), м ²	3
6.	Предельный минимальный и максимальный размеры земельного участка (Рмин и Рмакс), м ²	Рмин = Рмин = 400 Рмакс = Рмакс = 1 200
7.	Кадастровый или иной государственный учетный номер (инвентарный) здания, сооружения, объекта незавершенного строительства, расположенного на земельном участке	57:25:0021409:117
8.	Вид (виды) разрешенного использования	Для садоводства
8.1.	Дополнительные сведения об использовании земельного участка	—
9.	Сведения о земельных участках (землях общего пользования, территории общего пользования), посредством которых обеспечивается доступ	Земли общего пользования
10.	Иные сведения	—
4. Пояснения к сведениям об уточняемом земельном участке с кадастровым номером		57:25:0021409:23 :
1.	—	—

1. Сведения о характерных точках границ уточняемого земельного участка с кадастровым номером

57:25:0021409:20

Система координат

Зона №

Обозначение характерных точек границ	Координаты, м				Метод определения координат	Формулы, примененные для расчета средней квадратической погрешности определения координат характерных точек границ (Mt), с подставленными в такие формулы значениями и итоговые (вычисленные) значения Mt, м	Описание закрепления точки
	содержатся в Едином государственном реестре недвижимости		определены в результате выполнения комплексных кадастровых работ				
	X	Y	X	Y			
1	2	3	4	5	6	7	8
1	352 956,38	1 287 237,77	352 956,38	1 287 237,77	Метод спутниковых геодезических измерений (определений)	$\sqrt{(0,07^2 + 0,07^2)} = 0,10$	Угол забора (изгороди, ограды)
2	352 957,87	1 287 239,80	352 957,87	1 287 239,80			
3	352 963,76	1 287 245,45	352 963,76	1 287 245,45			
4	352 972,62	1 287 254,80	352 972,62	1 287 254,80			
5	352 976,31	1 287 259,32	352 976,31	1 287 259,32			
6	352 975,83	1 287 259,65	352 975,83	1 287 259,65			
7	352 961,22	1 287 271,06	352 961,22	1 287 271,06			
8	352 959,88	1 287 272,11	352 959,88	1 287 272,11			
9	352 958,72	1 287 272,81	—	—		0,10	
н1У	—	—	352 958,05	1 287 273,45		$\sqrt{(0,07^2 + 0,07^2)} = 0,10$	
10	352 957,80	1 287 272,10	—	—		0,10	
11	352 957,13	1 287 272,61	—	—			

1	2	3	4	5	6	7	8
12	352 947,39	1 287 263,68	—	—	Метод спутниковых геодезических измерений (определений)	0,10	Угол забора (изгороди, ограды)
13	352 937,62	1 287 253,52	—	—		$\sqrt{(0,07^2 + 0,07^2)} = 0,10$	
н2У	—	—	352 935,30	1 287 251,50		0,10	
14	352 935,38	1 287 251,19	—	—		$\sqrt{(0,07^2 + 0,07^2)} = 0,10$	
н3У	—	—	352 936,39	1 287 250,81		0,10	
15	352 936,90	1 287 249,88	—	—		$\sqrt{(0,07^2 + 0,07^2)} = 0,10$	
н4У	—	—	352 937,35	1 287 249,58		0,10	
16	352 941,58	1 287 245,85	—	—		$\sqrt{(0,07^2 + 0,07^2)} = 0,10$	
н5У	—	—	352 943,13	1 287 244,65		0,10	
17	352 944,74	1 287 242,82	—	—		$\sqrt{(0,07^2 + 0,07^2)} = 0,10$	
н6У	—	—	352 946,05	1 287 241,74		0,10	
18	352 950,39	1 287 237,83	—	—		$\sqrt{(0,07^2 + 0,07^2)} = 0,10$	
19	352 953,80	1 287 235,06	352 953,80	1 287 235,06			
1	352 956,38	1 287 237,77	352 956,38	1 287 237,77			

2. Сведения о частях границ уточняемого земельного участка с кадастровым номером 57:25:0021409:20 :

Обозначение части границ		Горизонтальное проложение (S), м	Описание прохождения части границ	Сведения о согласовании местоположения границ (согласовано/спорное)
от т.	до т.			
1	2	3	4	5
1	2	2,52	Забор	согласовано
2	3	8,16		
3	4	12,88		

1	2	3	4	5	
4	5	5,83	Забор	согласовано	
5	6	0,58			
6	7	18,54			
7	8	1,70			
8	н1У	2,27			
н1У	н2У	31,61			
н2У	н3У	1,29			Забор
н3У	н4У	1,56			
н4У	н5У	7,60			
н5У	н6У	4,12			
н6У	19	10,23			
19	1	3,74			

3. Сведения о характеристиках уточняемого земельного участка с кадастровым номером 57:25:0021409:20 :

№ п/п	Наименование характеристики	Значение характеристики
1	2	3
1.	Адрес земельного участка	—
1.1.	Сведения о местоположении земельного участка (при отсутствии адреса) в структурированном в соответствии с федеральной информационной адресной системой виде	Российская Федерация, Орловская область, Орёл г
1.2.	Дополнительные сведения о местоположении земельного участка	—
2.	Площадь земельного участка ± величина погрешности определения (вычисления) площади ($P \pm \Delta P$), м ²	776 ± 10,00
3.	Формула, примененная для вычисления предельной погрешности определения площади земельного участка, с подставленными значениями и итоговые (вычисленные) значения	$3,5*0,10*\sqrt{(776,00)} = 10$
4.	Площадь земельного участка согласно сведениям Единого государственного реестра недвижимости (Ркад), м ²	782,00
5.	Оценка расхождения Р и Ркад ($P - P_{кад}$), м ²	6
6.	Предельный минимальный и максимальный размеры земельного участка (Рмин и Рмакс), м ²	Рмин = Рмин = 400 Рмакс = Рмакс = 1 200
7.	Кадастровый или иной государственный учетный номер (инвентарный) здания, сооружения, объекта незавершенного строительства, расположенного на земельном участке	57:25:0021409:276

1	2	3
8.	Вид (виды) разрешенного использования	Для садоводства
8.1.	Дополнительные сведения об использовании земельного участка	—
9.	Сведения о земельных участках (землях общего пользования, территории общего пользования), посредством которых обеспечивается доступ	Земли общего пользования
10.	Иные сведения	—

4. Пояснения к сведениям об уточняемом земельном участке с кадастровым номером 57:25:0021409:20 :

1.	—
----	---

1. Сведения о характерных точках границ уточняемого земельного участка с кадастровым номером 57:25:0021409:16 :

Система координат — Зона № —

Обозначение характерных точек границ	Координаты, м				Метод определения координат	Формулы, примененные для расчета средней квадратической погрешности определения координат характерных точек границ (Mt), с подставленными в такие формулы значениями и итоговые (вычисленные) значения Mt, м	Описание закрепления точки
	содержатся в Едином государственном реестре недвижимости		определены в результате выполнения комплексных кадастровых работ				
	X	Y	X	Y			
1	2	3	4	5	6	7	8
1	353 026,81	1 287 217,09	353 026,81	1 287 217,09	Метод спутниковых геодезических измерений (определений)	$\sqrt{(0,07^2 + 0,07^2)} = 0,10$	Угол забора (изгороди, ограды)
2	353 049,63	1 287 239,47	—	—		0,10	
н1У	—	—	353 049,96	1 287 239,65		$\sqrt{(0,07^2 + 0,07^2)} = 0,10$	
3	353 044,51	1 287 243,84	—	—		0,10	
4	353 033,76	1 287 253,00	—	—		$\sqrt{(0,07^2 + 0,07^2)} = 0,10$	
н2У	—	—	353 033,39	1 287 252,63			
5	353 011,89	1 287 231,18	353 011,89	1 287 231,18			

1	2	3	4	5	6	7	8
1	353 026,81	1 287 217,09	353 026,81	1 287 217,09	Метод спутниковых геодезических измерений (определений)	$\sqrt{(0,07^2 + 0,07^2)} = 0,10$	Угол забора (изгороди, ограды)

2. Сведения о частях границ уточняемого земельного участка с кадастровым номером 57:25:0021409:16 :

Обозначение части границ		Горизонтальное проложение (S), м	Описание прохождения части границ	Сведения о согласовании местоположения границ (согласовано/спорное)
от т.	до т.			
1	2	3	4	5
1	н1У	32,32	Забор	согласовано
н1У	н2У	21,05		
н2У	5	30,37		
5	1	20,52		

3. Сведения о характеристиках уточняемого земельного участка с кадастровым номером 57:25:0021409:16 :

№ п/п	Наименование характеристики	Значение характеристики
1	2	3
1.	Адрес земельного участка	—
1.1.	Сведения о местоположении земельного участка (при отсутствии адреса) в структурированном в соответствии с федеральной информационной адресной системой виде	Российская Федерация, Орловская область, Орёл г
1.2.	Дополнительные сведения о местоположении земельного участка	—
2.	Площадь земельного участка ± величина погрешности определения (вычисления) площади ($P \pm \Delta P$), м ²	$649 \pm 9,00$
3.	Формула, примененная для вычисления предельной погрешности определения площади земельного участка, с подставленными значениями и итоговые (вычисленные) значения	$3,5 * 0,10 * \sqrt{(649,00)} = 9$
4.	Площадь земельного участка согласно сведениям Единого государственного реестра недвижимости ($P_{\text{кад}}$), м ²	649,00
5.	Оценка расхождения P и $P_{\text{кад}}$ ($P - P_{\text{кад}}$), м ²	0
6.	Предельный минимальный и максимальный размеры земельного участка ($P_{\text{мин}}$ и $P_{\text{макс}}$), м ²	$P_{\text{мин}} = P_{\text{мин}} = 400$ $P_{\text{макс}} = P_{\text{макс}} = 1\ 200$
7.	Кадастровый или иной государственный учетный номер (инвентарный) здания, сооружения, объекта незавершенного строительства, расположенного на земельном участке	—
8.	Вид (виды) разрешенного использования	Для садоводства

1	2	3
8.1.	Дополнительные сведения об использовании земельного участка	—
9.	Сведения о земельных участках (землях общего пользования, территории общего пользования), посредством которых обеспечивается доступ	Земли общего пользования
10.	Иные сведения	—

4. Пояснения к сведениям об уточняемом земельном участке с кадастровым номером 57:25:0021409:16 :

1.	—
----	---

1. Сведения о характерных точках границ уточняемого земельного участка с кадастровым номером 57:25:0021409:17 :

Система координат — Зона № —

Обозначение характерных точек границ	Координаты, м				Метод определения координат	Формулы, примененные для расчета средней квадратической погрешности определения координат характерных точек границ (Mt), с подставленными в такие формулы значениями и итоговые (вычисленные) значения Mt, м	Описание закрепления точки
	содержатся в Едином государственном реестре недвижимости		определены в результате выполнения комплексных кадастровых работ				
	X	Y	X	Y			
1	2	3	4	5	6	7	8
1	352 995,12	1 287 246,32	352 995,12	1 287 246,32	Метод спутниковых геодезических измерений (определений)	$\sqrt{(0,07^2 + 0,07^2)} = 0,10$	Угол забора (изгороди, ограды)
2	353 011,89	1 287 231,18	353 011,89	1 287 231,18			
н1У	—	—	353 033,39	1 287 252,63			
3	353 033,76	1 287 253,00	—	—		0,10	
4	353 016,46	1 287 266,06	—	—			
н2У	—	—	353 016,06	1 287 265,96			
1	352 995,12	1 287 246,32	352 995,12	1 287 246,32		$\sqrt{(0,07^2 + 0,07^2)} = 0,10$	

2. Сведения о частях границ уточняемого земельного участка с кадастровым номером 57:25:0021409:17 :

Обозначение части границ		Горизонтальное проложение (S), м	Описание прохождения части границ	Сведения о согласовании местоположения границ (согласовано/спорное)
от т.	до т.			
1	2	3	4	5
1	2	22,59	Забор	согласовано
2	н1У	30,37		
н1У	н2У	21,86		
н2У	1	28,71		

3. Сведения о характеристиках уточняемого земельного участка с кадастровым номером 57:25:0021409:17 :

№ п/п	Наименование характеристики	Значение характеристики
1	2	3
1.	Адрес земельного участка	—
1.1.	Сведения о местоположении земельного участка (при отсутствии адреса) в структурированном в соответствии с федеральной информационной адресной системой виде	Российская Федерация, Орловская область, Орёл г
1.2.	Дополнительные сведения о местоположении земельного участка	—
2.	Площадь земельного участка ± величина погрешности определения (вычисления) площади ($P \pm \Delta P$), м ²	652 ± 9,00
3.	Формула, примененная для вычисления предельной погрешности определения площади земельного участка, с подставленными значениями и итоговые (вычисленные) значения	$3,5*0,10*\sqrt{(652,00)} = 9$
4.	Площадь земельного участка согласно сведениям Единого государственного реестра недвижимости (Ркад), м ²	658,00
5.	Оценка расхождения Р и Ркад ($P - P_{кад}$), м ²	6
6.	Предельный минимальный и максимальный размеры земельного участка (Рмин и Рмакс), м ²	Рмин = Рмин = 400 Рмакс = Рмакс = 1 200
7.	Кадастровый или иной государственный учетный номер (инвентарный) здания, сооружения, объекта незавершенного строительства, расположенного на земельном участке	57:25:0021409:152
8.	Вид (виды) разрешенного использования	Для садоводства
8.1.	Дополнительные сведения об использовании земельного участка	—
9.	Сведения о земельных участках (землях общего пользования, территории общего пользования), посредством которых обеспечивается доступ	Земли общего пользования

1	2			3					
10.	Иные сведения			—					
4. Пояснения к сведениям об уточняемом земельном участке с кадастровым номером							57:25:0021409:17	:	
1.	—							:	
1. Сведения о характерных точках границ уточняемого земельного участка с кадастровым номером							57:25:0021409:18	:	
Система координат							—	Зона №	—
Обозначение характерных точек границ	Координаты, м				Метод определения координат	Формулы, примененные для расчета средней квадратической погрешности определения координат характерных точек границ (Mt), с подставленными в такие формулы значениями и итоговые (вычисленные) значения Mt, м	Описание закрепления точки		
	содержатся в Едином государственном реестре недвижимости		определены в результате выполнения комплексных кадастровых работ						
	X	Y	X	Y					
1	2	3	4	5	6	7	8		
1	352 996,67	1 287 281,06	—	—	Метод спутниковых геодезических измерений (определений)	0,10	Угол забора (изгороди, ограды)		
н1У	—	—	352 996,19	1 287 280,57		$\sqrt{(0,07^2 + 0,07^2)} = 0,10$			
2	352 975,83	1 287 259,65	352 975,83	1 287 259,65					
н2У	—	—	352 976,31	1 287 259,32		0,10			
3	352 995,12	1 287 246,32	352 995,12	1 287 246,32					
н3У	—	—	353 016,06	1 287 265,96		0,10			
4	353 016,46	1 287 266,06	—	—					
1	352 996,67	1 287 281,06	—	—					
2. Сведения о частях границ уточняемого земельного участка с кадастровым номером							57:25:0021409:18	:	
Обозначение части границ		Горизонтальное проложение (S), м	Описание прохождения части границ			Сведения о согласовании местоположения границ (согласовано/спорное)			
от т.	до т.								
1	2	3	4			5			

1	2	3	4	5
н1У	2	29,19	Забор	согласовано
2	н2У	0,58		
н2У	3	22,87		
3	н3У	28,71		
н3У	н1У	24,66		

3. Сведения о характеристиках уточняемого земельного участка с кадастровым номером 57:25:0021409:18 :

№ п/п	Наименование характеристики	Значение характеристики
1	2	3
1.	Адрес земельного участка	—
1.1.	Сведения о местоположении земельного участка (при отсутствии адреса) в структурированном в соответствии с федеральной информационной адресной системой виде	Российская Федерация, Орловская область, Орёл г
1.2.	Дополнительные сведения о местоположении земельного участка	—
2.	Площадь земельного участка ± величина погрешности определения (вычисления) площади ($P \pm \Delta P$), м ²	686 ± 9,00
3.	Формула, примененная для вычисления предельной погрешности определения площади земельного участка, с подставленными значениями и итоговые (вычисленные) значения	$3,5 * 0,10 * \sqrt{(686,00)} = 9$
4.	Площадь земельного участка согласно сведениям Единого государственного реестра недвижимости (Ркад), м ²	701,00
5.	Оценка расхождения Р и Ркад ($P - P_{кад}$), м ²	15
6.	Предельный минимальный и максимальный размеры земельного участка (Рмин и Рмакс), м ²	Рмин = Рмин = 400 Рмакс = Рмакс = 1 200
7.	Кадастровый или иной государственный учетный номер (инвентарный) здания, сооружения, объекта незавершенного строительства, расположенного на земельном участке	57:25:0021409:140
8.	Вид (виды) разрешенного использования	Для садоводства
8.1.	Дополнительные сведения об использовании земельного участка	—
9.	Сведения о земельных участках (землях общего пользования, территории общего пользования), посредством которых обеспечивается доступ	Земли общего пользования
10.	Иные сведения	—

4. Пояснения к сведениям об уточняемом земельном участке с кадастровым номером 57:25:0021409:18 :

1.	—				—		
1. Сведения о характерных точках границ уточняемого земельного участка с кадастровым номером					57:25:0021409:19		
Система координат					Зона №		
Обозначение характерных точек границ	Координаты, м				Метод определения координат	Формулы, примененные для расчета средней квадратической погрешности определения координат характерных точек границ (Mt), с подставленными в такие формулы значениями и итоговые (вычисленные) значения Mt, м	Описание закрепления точки
	содержатся в Едином государственном реестре недвижимости		определены в результате выполнения комплексных кадастровых работ				
	X	Y	X	Y			
1	2	3	4	5	6	7	8
1	352 981,51	1 287 291,86	352 981,51	1 287 291,86	Метод спутниковых геодезических измерений (определений)	$\sqrt{(0,07^2 + 0,07^2)} = 0,10$	Угол забора (изгороди, ограды)
н1У	—	—	352 977,49	1 287 295,21			
н2У	—	—	352 974,49	1 287 298,00			
2	352 972,62	1 287 299,33	—	—		0,10	
н3У	—	—	352 972,53	1 287 299,27		$\sqrt{(0,07^2 + 0,07^2)} = 0,10$	
3	352 953,27	1 287 279,43	—	—		0,10	
н4У	—	—	352 951,60	1 287 278,18		$\sqrt{(0,07^2 + 0,07^2)} = 0,10$	
4	352 951,81	1 287 278,03	—	—		0,10	
н5У	—	—	352 958,05	1 287 273,45		$\sqrt{(0,07^2 + 0,07^2)} = 0,10$	
5	352 958,72	1 287 272,81	—	—		0,10	
6	352 959,88	1 287 272,11	352 959,88	1 287 272,11		$\sqrt{(0,07^2 + 0,07^2)} = 0,10$	

1	2	3	4	5	6	7	8
7	352 960,98	1 287 271,25	352 960,98	1 287 271,25	Метод спутниковых геодезических измерений (определений)	$\sqrt{(0,07^2 + 0,07^2)} = 0,10$	Угол забора (изгороди, ограды)
8	352 962,18	1 287 272,49	352 962,18	1 287 272,49			
9	352 970,95	1 287 281,60	352 970,95	1 287 281,60			
10	352 978,32	1 287 288,73	352 978,32	1 287 288,73			
1	352 981,51	1 287 291,86	352 981,51	1 287 291,86			

2. Сведения о частях границ уточняемого земельного участка с кадастровым номером 57:25:0021409:19 :

Обозначение части границ		Горизонтальное проложение (S), м	Описание прохождения части границ	Сведения о согласовании местоположения границ (согласовано/спорное)
от т.	до т.			
1	2	3	4	5
1	н1У	5,23	Забор	согласовано
н1У	н2У	4,10		
н2У	н3У	2,34		
н3У	н4У	29,71		
н4У	н5У	8,00		
н5У	6	2,27		
6	7	1,40		
7	8	1,73		
8	9	12,65		
9	10	10,25		
10	1	4,47		

3. Сведения о характеристиках уточняемого земельного участка с кадастровым номером 57:25:0021409:19 :

№ п/п	Наименование характеристики	Значение характеристики
1	2	3
1.	Адрес земельного участка	—
1.1.	Сведения о местоположении земельного участка (при отсутствии адреса) в структурированном в соответствии с федеральной информационной адресной системой виде	Российская Федерация, Орловская область, Орёл г
1.2.	Дополнительные сведения о местоположении земельного участка	—

1	2	3	4	5	6	7	8
1	353 011,85	1 287 142,22	—	—	Метод спутниковых геодезических измерений (определений)	0,10	Угол забора (изгороди, ограды)
н1У	—	—	353 011,99	1 287 142,59		$\sqrt{(0,07^2 + 0,07^2)} = 0,10$	
н2У	—	—	353 032,11	1 287 164,16			
2	353 032,57	1 287 164,93	—	—		0,10	
н3У	—	—	353 033,09	1 287 165,28		$\sqrt{(0,07^2 + 0,07^2)} = 0,10$	
н4У	—	—	353 034,25	1 287 166,54			
3	353 034,31	1 287 167,96	—	—		0,10	
н5У	—	—	353 033,45	1 287 169,34		$\sqrt{(0,07^2 + 0,07^2)} = 0,10$	
н6У	—	—	353 023,22	1 287 177,02			
н7У	—	—	353 015,97	1 287 182,40			
4	353 015,95	1 287 181,98	—	—		0,10	
н8У	—	—	352 994,11	1 287 160,61		$\sqrt{(0,07^2 + 0,07^2)} = 0,10$	
5	352 993,93	1 287 160,17	—	—			
1	353 011,85	1 287 142,22	—	—		0,10	

2. Сведения о частях границ уточняемого земельного участка с кадастровым номером 57:25:0021409:83 :

Обозначение части границ		Горизонтальное проложение (S), м	Описание прохождения части границ	Сведения о согласовании местоположения границ (согласовано/спорное)
от т.	до т.			
1	2	3	4	5
н1У	н2У	29,50	Забор	согласовано
н2У	н3У	1,49		
н3У	н4У	1,71		

1	2	3	4	5
н4У	н5У	2,91	Забор	согласовано
н5У	н6У	12,79		
н6У	н7У	9,03		
н7У	н8У	30,87		
н8У	н1У	25,39		

3. Сведения о характеристиках уточняемого земельного участка с кадастровым номером 57:25:0021409:83 :

№ п/п	Наименование характеристики	Значение характеристики
1	2	3
1.	Адрес земельного участка	—
1.1.	Сведения о местоположении земельного участка (при отсутствии адреса) в структурированном в соответствии с федеральной информационной адресной системой виде	Российская Федерация, Орловская область, Орёл г
1.2.	Дополнительные сведения о местоположении земельного участка	—
2.	Площадь земельного участка ± величина погрешности определения (вычисления) площади ($P \pm \Delta P$), м ²	808 ± 10,00
3.	Формула, примененная для вычисления предельной погрешности определения площади земельного участка, с подставленными значениями и итоговые (вычисленные) значения	$3,5 * 0,10 * \sqrt{(808,00)} = 10$
4.	Площадь земельного участка согласно сведениям Единого государственного реестра недвижимости (Ркад), м ²	798,00
5.	Оценка расхождения Р и Ркад ($P - P_{кад}$), м ²	10
6.	Предельный минимальный и максимальный размеры земельного участка (Рмин и Рмакс), м ²	Рмин = Рмин = 400 Рмакс = Рмакс = 1 200
7.	Кадастровый или иной государственный учетный номер (инвентарный) здания, сооружения, объекта незавершенного строительства, расположенного на земельном участке	57:25:0021409:113; 57:25:0021409:114; 57:25:0021409:156
8.	Вид (виды) разрешенного использования	Для садоводства
8.1.	Дополнительные сведения об использовании земельного участка	—
9.	Сведения о земельных участках (землях общего пользования, территории общего пользования), посредством которых обеспечивается доступ	Земли общего пользования
10.	Иные сведения	—

4. Пояснения к сведениям об уточняемом земельном участке с кадастровым номером 57:25:0021409:83 :

1.	—
----	---

1. Сведения о характерных точках границ уточняемого земельного участка с кадастровым номером 57:25:0021409:25 :
 Система координат — Зона № —

Обозначение характерных точек границ	Координаты, м				Метод определения координат	Формулы, примененные для расчета средней квадратической погрешности определения координат характерных точек границ (Mt), с подставленными в такие формулы значениями и итоговые (вычисленные) значения Mt, м	Описание закрепления точки
	содержатся в Едином государственном реестре недвижимости		определены в результате выполнения комплексных кадастровых работ				
	X	Y	X	Y			
1	2	3	4	5	6	7	8
1	352 993,93	1 287 160,17	—	—	Метод спутниковых геодезических измерений (определений)	0,10	Угол забора (изгороди, ограды)
н1У	—	—	352 994,11	1 287 160,61		$\sqrt{(0,07^2 + 0,07^2)} = 0,10$	
2	353 014,88	1 287 180,92	—	—		0,10	
н2У	—	—	353 015,97	1 287 182,40		$\sqrt{(0,07^2 + 0,07^2)} = 0,10$	
н3У	—	—	352 998,47	1 287 195,77		$\sqrt{(0,07^2 + 0,07^2)} = 0,10$	
3	352 998,61	1 287 195,30	—	—		0,10	
н4У	—	—	352 978,02	1 287 173,31		$\sqrt{(0,07^2 + 0,07^2)} = 0,10$	
4	352 977,92	1 287 172,82	—	—		0,10	
1	352 993,93	1 287 160,17	—	—			

2. Сведения о частях границ уточняемого земельного участка с кадастровым номером 57:25:0021409:25 :

Обозначение части границ		Горизонтальное проложение (S), м	Описание прохождения части границ	Сведения о согласовании местоположения границ (согласовано/спорное)
от т.	до т.			
1	2	3	4	5
н1У	н2У	30,87	Забор	согласовано

1	2	3	4	5
н2У	н3У	22,02	Забор	согласовано
н3У	н4У	30,38		
н4У	н1У	20,50		

3. Сведения о характеристиках уточняемого земельного участка с кадастровым номером 57:25:0021409:25 :

№ п/п	Наименование характеристики	Значение характеристики
1	2	3
1.	Адрес земельного участка	—
1.1.	Сведения о местоположении земельного участка (при отсутствии адреса) в структурированном в соответствии с федеральной информационной адресной системой виде	Российская Федерация, Орловская область, Орёл г
1.2.	Дополнительные сведения о местоположении земельного участка	—
2.	Площадь земельного участка ± величина погрешности определения (вычисления) площади ($P \pm \Delta P$), м ²	647 ± 9,00
3.	Формула, примененная для вычисления предельной погрешности определения площади земельного участка, с подставленными значениями и итоговые (вычисленные) значения	$3,5 * 0,10 * \sqrt{(647,00)} = 9$
4.	Площадь земельного участка согласно сведениям Единого государственного реестра недвижимости (Ркад), м ²	630,00
5.	Оценка расхождения Р и Ркад ($P - P_{кад}$), м ²	17
6.	Предельный минимальный и максимальный размеры земельного участка (Рмин и Рмакс), м ²	Рмин = Рмин = 400 Рмакс = Рмакс = 1 200
7.	Кадастровый или иной государственный учетный номер (инвентарный) здания, сооружения, объекта незавершенного строительства, расположенного на земельном участке	57:25:0021409:144
8.	Вид (виды) разрешенного использования	Для садоводства
8.1.	Дополнительные сведения об использовании земельного участка	—
9.	Сведения о земельных участках (землях общего пользования, территории общего пользования), посредством которых обеспечивается доступ	Земли общего пользования
10.	Иные сведения	—

4. Пояснения к сведениям об уточняемом земельном участке с кадастровым номером 57:25:0021409:25 :

1.	—
----	---

1	2	3	4	5
н3У	н4У	20,72	Забор	согласовано
н4У	н1У	29,54		

3. Сведения о характеристиках уточняемого земельного участка с кадастровым номером 57:25:0021409:27 :

№ п/п	Наименование характеристики	Значение характеристики
1	2	3
1.	Адрес земельного участка	—
1.1.	Сведения о местоположении земельного участка (при отсутствии адреса) в структурированном в соответствии с федеральной информационной адресной системой виде	Российская Федерация, Орловская область, Орёл г
1.2.	Дополнительные сведения о местоположении земельного участка	—
2.	Площадь земельного участка ± величина погрешности определения (вычисления) площади ($P \pm \Delta P$), м ²	610 ± 9,00
3.	Формула, примененная для вычисления предельной погрешности определения площади земельного участка, с подставленными значениями и итоговые (вычисленные) значения	$3,5 * 0,10 * \sqrt{(610,00)} = 9$
4.	Площадь земельного участка согласно сведениям Единого государственного реестра недвижимости (Ркад), м ²	618,00
5.	Оценка расхождения Р и Ркад ($P - P_{кад}$), м ²	8
6.	Предельный минимальный и максимальный размеры земельного участка (Рмин и Рмакс), м ²	Рмин = Рмин = 400 Рмакс = Рмакс = 1 200
7.	Кадастровый или иной государственный учетный номер (инвентарный) здания, сооружения, объекта незавершенного строительства, расположенного на земельном участке	57:25:0021409:128
8.	Вид (виды) разрешенного использования	Для садоводства
8.1.	Дополнительные сведения об использовании земельного участка	—
9.	Сведения о земельных участках (землях общего пользования, территории общего пользования), посредством которых обеспечивается доступ	Земли общего пользования
10.	Иные сведения	—

4. Пояснения к сведениям об уточняемом земельном участке с кадастровым номером 57:25:0021409:27 :

1.	—
----	---

1	2	3	4	5
н1У	н2У	29,54	Забор	согласовано
н2У	н3У	17,11		
н3У	н4У	3,31		
н4У	н5У	30,38		
н5У	н1У	19,94		

3. Сведения о характеристиках уточняемого земельного участка с кадастровым номером 57:25:0021409:26 :

№ п/п	Наименование характеристики	Значение характеристики
1	2	3
1.	Адрес земельного участка	—
1.1.	Сведения о местоположении земельного участка (при отсутствии адреса) в структурированном в соответствии с федеральной информационной адресной системой виде	Российская Федерация, Орловская область, Орёл г
1.2.	Дополнительные сведения о местоположении земельного участка	—
2.	Площадь земельного участка ± величина погрешности определения (вычисления) площади ($P \pm \Delta P$), м ²	603 ± 9,00
3.	Формула, примененная для вычисления предельной погрешности определения площади земельного участка, с подставленными значениями и итоговые (вычисленные) значения	$3,5 * 0,10 * \sqrt{(603,00)} = 9$
4.	Площадь земельного участка согласно сведениям Единого государственного реестра недвижимости (Ркад), м ²	602,00
5.	Оценка расхождения Р и Ркад ($P - P_{кад}$), м ²	1
6.	Предельный минимальный и максимальный размеры земельного участка (Рмин и Рмакс), м ²	Рмин = Рмин = 400 Рмакс = Рмакс = 1 200
7.	Кадастровый или иной государственный учетный номер (инвентарный) здания, сооружения, объекта незавершенного строительства, расположенного на земельном участке	—
8.	Вид (виды) разрешенного использования	Для садоводства
8.1.	Дополнительные сведения об использовании земельного участка	—
9.	Сведения о земельных участках (землях общего пользования, территории общего пользования), посредством которых обеспечивается доступ	Земли общего пользования
10.	Иные сведения	—

4. Пояснения к сведениям об уточняемом земельном участке с кадастровым номером 57:25:0021409:26 :

1.	—				—		
1. Сведения о характерных точках границ уточняемого земельного участка с кадастровым номером					57:25:0021409:28		
Система координат					Зона №		
Обозначение характерных точек границ	Координаты, м				Метод определения координат	Формулы, примененные для расчета средней квадратической погрешности определения координат характерных точек границ (Mt), с подставленными в такие формулы значениями и итоговые (вычисленные) значения Mt, м	Описание закрепления точки
	содержатся в Едином государственном реестре недвижимости		определены в результате выполнения комплексных кадастровых работ				
	X	Y	X	Y			
1	2	3	4	5	6	7	8
1	352 965,77	1 287 220,11	—	—	Метод спутниковых геодезических измерений (определений)	0,10	Угол забора (изгороди, ограды)
н1У	—	—	352 965,65	1 287 220,37		$\sqrt{(0,07^2 + 0,07^2)} = 0,10$	
н2У	—	—	352 962,85	1 287 223,03			
н3У	—	—	352 962,64	1 287 222,54			
н4У	—	—	352 954,59	1 287 229,08			
н5У	—	—	352 954,99	1 287 229,29			
2	352 950,60	1 287 231,98	—	—		0,10	
3	352 950,28	1 287 232,48	—	—		$\sqrt{(0,07^2 + 0,07^2)} = 0,10$	
н6У	—	—	352 949,47	1 287 233,36			
н7У	—	—	352 929,12	1 287 211,98		0,10	
4	352 929,24	1 287 211,72	—	—			

1	2	3	4	5	6	7	8
5	352 943,67	1 287 200,52	—	—	Метод спутниковых геодезических измерений (определений)	0,10	Угол забора (изгороди, ограды)
6	352 945,54	1 287 199,00	—	—			
7	352 945,78	1 287 198,58	—	—			
н8У	—	—	352 945,83	1 287 198,90		$\sqrt{(0,07^2 + 0,07^2)} = 0,10$	
1	352 965,77	1 287 220,11	—	—		0,10	

2. Сведения о частях границ уточняемого земельного участка с кадастровым номером 57:25:0021409:28 :

Обозначение части границ		Горизонтальное проложение (S), м	Описание прохождения части границ	Сведения о согласовании местоположения границ (согласовано/спорное)
от т.	до т.			
1	2	3	4	5
н1У	н2У	3,86	Забор	согласовано
н2У	н3У	0,53		
н3У	н4У	10,37		
н4У	н5У	0,45		
н5У	н6У	6,86		
н6У	н7У	29,52		
н7У	н8У	21,22		
н8У	н1У	29,22		

3. Сведения о характеристиках уточняемого земельного участка с кадастровым номером 57:25:0021409:28 :

№ п/п	Наименование характеристики	Значение характеристики
1	2	3
1.	Адрес земельного участка	—
1.1.	Сведения о местоположении земельного участка (при отсутствии адреса) в структурированном в соответствии с федеральной информационной адресной системой виде	Российская Федерация, Орловская область, Орёл г
1.2.	Дополнительные сведения о местоположении земельного участка	—
2.	Площадь земельного участка ± величина погрешности определения (вычисления) площади ($P \pm \Delta P$), м ²	614 ± 9,00

1	2	3
3.	Формула, примененная для вычисления предельной погрешности определения площади земельного участка, с подставленными значениями и итоговые (вычисленные) значения	$3,5*0,10*\sqrt{(614,00)} = 9$
4.	Площадь земельного участка согласно сведениям Единого государственного реестра недвижимости (Ркад), м ²	596,00
5.	Оценка расхождения Р и Ркад (Р - Ркад), м ²	18
6.	Предельный минимальный и максимальный размеры земельного участка (Рмин и Рмакс), м ²	Рмин = Рмин = 400 Рмакс = Рмакс = 1 200
7.	Кадастровый или иной государственный учетный номер (инвентарный) здания, сооружения, объекта незавершенного строительства, расположенного на земельном участке	57:25:0021409:161
8.	Вид (виды) разрешенного использования	Для садоводства
8.1.	Дополнительные сведения об использовании земельного участка	—
9.	Сведения о земельных участках (землях общего пользования, территории общего пользования), посредством которых обеспечивается доступ	Земли общего пользования
10.	Иные сведения	—

4. Пояснения к сведениям об уточняемом земельном участке с кадастровым номером 57:25:0021409:28 :

1.	—
----	---

1. Сведения о характерных точках границ уточняемого земельного участка с кадастровым номером 57:25:0021409:34 :
Система координат — Зона № —

Обозначение характерных точек границ	Координаты, м				Метод определения координат	Формулы, примененные для расчета средней квадратической погрешности определения координат характерных точек границ (Mt), с подставленными в такие формулы значениями и итоговые (вычисленные) значения Mt, м	Описание закрепления точки
	содержатся в Едином государственном реестре недвижимости		определены в результате выполнения комплексных кадастровых работ				
	X	Y	X	Y			
1	2	3	4	5	6	7	8
1	353 011,51	1 287 142,55	—	—	Метод спутниковых геодезических измерений (определений)	0,10	Угол забора (изгороди, ограды)

1	2	3	4	5	6	7	8
2	353 009,05	1 287 145,02	—	—	Метод спутниковых геодезических измерений (определений)	0,10	Угол забора (изгороди, ограды)
н1У	—	—	352 994,11	1 287 160,61		$\sqrt{(0,07^2 + 0,07^2)} = 0,10$	
3	352 993,93	1 287 160,17	—	—		0,10	
н2У	—	—	352 972,96	1 287 138,88		$\sqrt{(0,07^2 + 0,07^2)} = 0,10$	
4	352 972,69	1 287 138,62	—	—		0,10	
н3У	—	—	352 991,54	1 287 124,88		$\sqrt{(0,07^2 + 0,07^2)} = 0,10$	
5	352 991,72	1 287 124,90	—	—		0,10	
н4У	—	—	352 995,52	1 287 127,35		$\sqrt{(0,07^2 + 0,07^2)} = 0,10$	
6	352 995,87	1 287 127,38	—	—		0,10	
н5У	—	—	352 997,39	1 287 128,72		$\sqrt{(0,07^2 + 0,07^2)} = 0,10$	
н6У	—	—	353 000,15	1 287 130,94			
7	353 011,85	1 287 142,22	—	—		0,10	
н7У	—	—	353 011,99	1 287 142,59		$\sqrt{(0,07^2 + 0,07^2)} = 0,10$	
1	353 011,51	1 287 142,55	—	—		0,10	

2. Сведения о частях границ уточняемого земельного участка с кадастровым номером 57:25:0021409:34 :

Обозначение части границ		Горизонтальное проложение (S), м	Описание прохождения части границ	Сведения о согласовании местоположения границ (согласовано/спорное)
от т.	до т.			
1	2	3	4	5
н1У	н2У	30,32	Забор	согласовано
н2У	н3У	23,26		
н3У	н4У	4,68		

1	2	3	4	5
н4У	н5У	2,32	Забор	согласовано
н5У	н6У	3,54		
н6У	н7У	16,61		
н7У	н1У	25,39		

3. Сведения о характеристиках уточняемого земельного участка с кадастровым номером 57:25:0021409:34 :

№ п/п	Наименование характеристики	Значение характеристики
1	2	3
1.	Адрес земельного участка	—
1.1.	Сведения о местоположении земельного участка (при отсутствии адреса) в структурированном в соответствии с федеральной информационной адресной системой виде	Российская Федерация, Орловская область, Орёл г
1.2.	Дополнительные сведения о местоположении земельного участка	—
2.	Площадь земельного участка ± величина погрешности определения (вычисления) площади ($P \pm \Delta P$), м ²	708 ± 9,00
3.	Формула, примененная для вычисления предельной погрешности определения площади земельного участка, с подставленными значениями и итоговые (вычисленные) значения	$3,5*0,10*\sqrt{(708,00)} = 9$
4.	Площадь земельного участка согласно сведениям Единого государственного реестра недвижимости (Ркад), м ²	697,00
5.	Оценка расхождения Р и Ркад ($P - P_{кад}$), м ²	11
6.	Предельный минимальный и максимальный размеры земельного участка (Рмин и Рмакс), м ²	Рмин = Рмин = 400 Рмакс = Рмакс = 1 200
7.	Кадастровый или иной государственный учетный номер (инвентарный) здания, сооружения, объекта незавершенного строительства, расположенного на земельном участке	57:25:0021409:115; 57:25:0021409:118
8.	Вид (виды) разрешенного использования	Для садоводства
8.1.	Дополнительные сведения об использовании земельного участка	—
9.	Сведения о земельных участках (землях общего пользования, территории общего пользования), посредством которых обеспечивается доступ	Земли общего пользования
10.	Иные сведения	—

4. Пояснения к сведениям об уточняемом земельном участке с кадастровым номером 57:25:0021409:34 :

1.	—
----	---

1. Сведения о характерных точках границ уточняемого земельного участка с кадастровым номером

57:25:0021409:278

Система координат

Зона №

Обозначение характерных точек границ	Координаты, м				Метод определения координат	Формулы, примененные для расчета средней квадратической погрешности определения координат характерных точек границ (Mt), с подставленными в такие формулы значениями и итоговые (вычисленные) значения Mt, м	Описание закрепления точки
	содержатся в Едином государственном реестре недвижимости		определены в результате выполнения комплексных кадастровых работ				
	X	Y	X	Y			
1	2	3	4	5	6	7	8
1	352 972,92	1 287 138,86	—	—	Метод спутниковых геодезических измерений (определений)	—	Угол забора (изгороди, ограды)
н1У	—	—	352 972,96	1 287 138,88		$\sqrt{(0,07^2 + 0,07^2)} = 0,10$	
2	352 993,93	1 287 160,17	—	—		0,10	
н2У	—	—	352 994,11	1 287 160,61		$\sqrt{(0,07^2 + 0,07^2)} = 0,10$	
3	352 977,92	1 287 172,82	—	—		0,10	
н3У	—	—	352 978,02	1 287 173,31		$\sqrt{(0,07^2 + 0,07^2)} = 0,10$	
н4У	—	—	352 975,44	1 287 175,38		—	
4	352 975,32	1 287 175,02	—	—		$\sqrt{(0,07^2 + 0,07^2)} = 0,10$	
н5У	—	—	352 956,78	1 287 151,14		—	
5	352 956,80	1 287 151,02	—	—		$\sqrt{(0,07^2 + 0,07^2)} = 0,10$	
н6У	—	—	352 963,65	1 287 145,92		—	
н7У	—	—	352 964,66	1 287 146,30		$\sqrt{(0,07^2 + 0,07^2)} = 0,10$	

1	2	3	4	5	6	7	8
н8У	—	—	352 964,67	1 287 145,13	Метод спутниковых геодезических измерений (определений)	$\sqrt{(0,07^2 + 0,07^2)} = 0,10$	Угол забора (изгороди, ограды)
6	352 964,69	1 287 144,99	—	—		—	
1	352 972,92	1 287 138,86	—	—			

2. Сведения о частях границ уточняемого земельного участка с кадастровым номером 57:25:0021409:278 :

Обозначение части границ		Горизонтальное проложение (S), м	Описание прохождения части границ	Сведения о согласовании местоположения границ (согласовано/спорное)
от т.	до т.			
1	2	3	4	5
н1У	н2У	30,32	Забор	согласовано
н2У	н3У	20,50		
н3У	н4У	3,31		
н4У	н5У	30,59		
н5У	н6У	8,63		
н6У	н7У	1,08		
н7У	н8У	1,17		
н8У	н1У	10,38		

3. Сведения о характеристиках уточняемого земельного участка с кадастровым номером 57:25:0021409:278 :

№ п/п	Наименование характеристики	Значение характеристики
1	2	3
1.	Адрес земельного участка	—
1.1.	Сведения о местоположении земельного участка (при отсутствии адреса) в структурированном в соответствии с федеральной информационной адресной системой виде	Российская Федерация, Орловская область, Орёл г
1.2.	Дополнительные сведения о местоположении земельного участка	—
2.	Площадь земельного участка ± величина погрешности определения (вычисления) площади ($P \pm \Delta P$), м ²	669 ± 9,00
3.	Формула, примененная для вычисления предельной погрешности определения площади земельного участка, с подставленными значениями и итоговые (вычисленные) значения	$3,5 * 0,10 * \sqrt{(669,00)} = 9$

1	2	3
4.	Площадь земельного участка согласно сведениям Единого государственного реестра недвижимости (Ркад), м ²	660,00
5.	Оценка расхождения Р и Ркад (Р - Ркад), м ²	9
6.	Предельный минимальный и максимальный размеры земельного участка (Рмин и Рмакс), м ²	Рмин = Рмин = 400 Рмакс = Рмакс = 1 200
7.	Кадастровый или иной государственный учетный номер (инвентарный) здания, сооружения, объекта незавершенного строительства, расположенного на земельном участке	57:25:0021409:107
8.	Вид (виды) разрешенного использования	Для садоводства
8.1.	Дополнительные сведения об использовании земельного участка	—
9.	Сведения о земельных участках (землях общего пользования, территории общего пользования), посредством которых обеспечивается доступ	Земли общего пользования
10.	Иные сведения	—

4. Пояснения к сведениям об уточняемом земельном участке с кадастровым номером 57:25:0021409:278 :

1.	—
----	---

1. Сведения о характерных точках границ уточняемого земельного участка с кадастровым номером 57:25:0021409:279 :

Система координат — Зона № —

Обозначение характерных точек границ	Координаты, м				Метод определения координат	Формулы, примененные для расчета средней квадратической погрешности определения координат характерных точек границ (Mt), с подставленными в такие формулы значениями и итоговые (вычисленные) значения Mt, м	Описание закрепления точки
	содержатся в Едином государственном реестре недвижимости		определены в результате выполнения комплексных кадастровых работ				
	X	Y	X	Y			
1	2	3	4	5	6	7	8
n1У	—	—	352 956,78	1 287 151,14	Метод спутниковых геодезических измерений (определений)	$\sqrt{(0,07^2 + 0,07^2)} = 0,10$	Угол забора (изгороди, ограды)
1	352 956,80	1 287 151,02	—	—		—	
2	352 975,32	1 287 175,02	—	—		—	

1	2	3	4	5	6	7	8
н2У	—	—	352 975,44	1 287 175,38	Метод спутниковых геодезических измерений (определений)	$\sqrt{(0,07^2 + 0,07^2)} = 0,10$	Угол забора (изгороди, ограды)
3	352 962,46	1 287 185,89	—	—		—	
н3У	—	—	352 962,32	1 287 186,36		$\sqrt{(0,07^2 + 0,07^2)} = 0,10$	
н4У	—	—	352 940,31	1 287 164,24		—	
4	352 940,41	1 287 164,02	—	—		—	
н5У	—	—	352 951,16	1 287 155,56		$\sqrt{(0,07^2 + 0,07^2)} = 0,10$	
н6У	—	—	352 952,29	1 287 155,80			
н7У	—	—	352 955,96	1 287 152,97			
н8У	—	—	352 955,91	1 287 151,82			
н1У	—	—	352 956,78	1 287 151,14			

2. Сведения о частях границ уточняемого земельного участка с кадастровым номером 57:25:0021409:279 :

Обозначение части границ		Горизонтальное проложение (S), м	Описание прохождения части границ	Сведения о согласовании местоположения границ (согласовано/спорное)
от т.	до т.			
1	2	3	4	5
н1У	н2У	30,59	Забор	согласовано
н2У	н3У	17,11		
н3У	н4У	31,20		
н4У	н5У	13,89		
н5У	н6У	1,16		
н6У	н7У	4,63		
н7У	н8У	1,15		
н8У	н1У	1,10		

3. Сведения о характеристиках уточняемого земельного участка с кадастровым номером 57:25:0021409:279 :

№ п/п	Наименование характеристики	Значение характеристики
-------	-----------------------------	-------------------------

1	2	3
1.	Адрес земельного участка	—
1.1.	Сведения о местоположении земельного участка (при отсутствии адреса) в структурированном в соответствии с федеральной информационной адресной системой виде	Российская Федерация, Орловская область, Орёл г
1.2.	Дополнительные сведения о местоположении земельного участка	—
2.	Площадь земельного участка ± величина погрешности определения (вычисления) площади ($P \pm \Delta P$), м ²	583 ± 8,00
3.	Формула, примененная для вычисления предельной погрешности определения площади земельного участка, с подставленными значениями и итоговые (вычисленные) значения	$3,5 * 0,10 * \sqrt{(583,00)} = 8$
4.	Площадь земельного участка согласно сведениям Единого государственного реестра недвижимости (Ркад), м ²	578,00
5.	Оценка расхождения P и Ркад ($P - P_{кад}$), м ²	5
6.	Предельный минимальный и максимальный размеры земельного участка (Рмин и Рмакс), м ²	Рмин = Рмин = 400 Рмакс = Рмакс = 1 200
7.	Кадастровый или иной государственный учетный номер (инвентарный) здания, сооружения, объекта незавершенного строительства, расположенного на земельном участке	—
8.	Вид (виды) разрешенного использования	Для садоводства
8.1.	Дополнительные сведения об использовании земельного участка	—
9.	Сведения о земельных участках (землях общего пользования, территории общего пользования), посредством которых обеспечивается доступ	Земли общего пользования
10.	Иные сведения	—
4. Пояснения к сведениям об уточняемом земельном участке с кадастровым номером		57:25:0021409:279 :
1.	—	—

1	2	3	4	5
н3У	н4У	22,69	Забор	согласовано
н4У	н1У	31,96		

3. Сведения о характеристиках уточняемого земельного участка с кадастровым номером 57:25:0021409:31 :

№ п/п	Наименование характеристики	Значение характеристики
1	2	3
1.	Адрес земельного участка	—
1.1.	Сведения о местоположении земельного участка (при отсутствии адреса) в структурированном в соответствии с федеральной информационной адресной системой виде	Российская Федерация, Орловская область, Орёл г
1.2.	Дополнительные сведения о местоположении земельного участка	—
2.	Площадь земельного участка ± величина погрешности определения (вычисления) площади ($P \pm \Delta P$), м ²	698 ± 9,00
3.	Формула, примененная для вычисления предельной погрешности определения площади земельного участка, с подставленными значениями и итоговые (вычисленные) значения	$3,5 * 0,10 * \sqrt{(698,00)} = 9$
4.	Площадь земельного участка согласно сведениям Единого государственного реестра недвижимости (Ркад), м ²	707,00
5.	Оценка расхождения Р и Ркад ($P - P_{кад}$), м ²	9
6.	Предельный минимальный и максимальный размеры земельного участка (Рмин и Рмакс), м ²	Рмин = Рмин = 400 Рмакс = Рмакс = 1 200
7.	Кадастровый или иной государственный учетный номер (инвентарный) здания, сооружения, объекта незавершенного строительства, расположенного на земельном участке	57:25:0021409:138
8.	Вид (виды) разрешенного использования	Для садоводства
8.1.	Дополнительные сведения об использовании земельного участка	—
9.	Сведения о земельных участках (землях общего пользования, территории общего пользования), посредством которых обеспечивается доступ	Земли общего пользования
10.	Иные сведения	—

4. Пояснения к сведениям об уточняемом земельном участке с кадастровым номером 57:25:0021409:31 :

1.	—
----	---

1. Сведения о характерных точках границ уточняемого земельного участка с кадастровым номером

57:25:0021409:44

Система координат

Зона №

Обозначение характерных точек границ	Координаты, м				Метод определения координат	Формулы, примененные для расчета средней квадратической погрешности определения координат характерных точек границ (Mt), с подставленными в такие формулы значениями и итоговые (вычисленные) значения Mt, м	Описание закрепления точки
	содержатся в Едином государственном реестре недвижимости		определены в результате выполнения комплексных кадастровых работ				
	X	Y	X	Y			
1	2	3	4	5	6	7	8
н1У	—	—	352 923,36	1 287 087,29	Метод спутниковых геодезических измерений (определений)	$\sqrt{(0,07^2 + 0,07^2)} = 0,10$	Угол забора (изгороди, ограды)
1	352 923,22	1 287 086,81	—	—		—	
2	352 927,95	1 287 082,96	—	—		—	
н2У	—	—	352 928,11	1 287 083,30		$\sqrt{(0,07^2 + 0,07^2)} = 0,10$	
3	352 952,64	1 287 103,05	—	—		—	
н3У	—	—	352 952,69	1 287 103,30		$\sqrt{(0,07^2 + 0,07^2)} = 0,10$	
4	352 963,69	1 287 091,41	—	—		—	
н4У	—	—	352 963,71	1 287 091,43		—	
н5У	—	—	352 969,45	1 287 096,97		$\sqrt{(0,07^2 + 0,07^2)} = 0,10$	
н6У	—	—	352 969,79	1 287 097,39		—	
5	352 971,60	1 287 100,08	—	—		—	
н7У	—	—	352 971,77	1 287 100,25		$\sqrt{(0,07^2 + 0,07^2)} = 0,10$	

1	2	3	4	5	6	7	8
н8У	—	—	352 965,89	1 287 106,27	Метод спутниковых геодезических измерений (определений)	$\sqrt{(0,07^2 + 0,07^2)} = 0,10$	Угол забора (изгороди, ограды)
6	352 953,51	1 287 118,33	—	—		—	
н9У	—	—	352 952,06	1 287 120,34		$\sqrt{(0,07^2 + 0,07^2)} = 0,10$	
7	352 951,77	1 287 120,07	352 951,77	1 287 120,07			
8	352 946,50	1 287 115,02	352 946,50	1 287 115,02			
9	352 944,55	1 287 115,88	352 944,55	1 287 115,88			
н1У	—	—	352 923,36	1 287 087,29			

2. Сведения о частях границ уточняемого земельного участка с кадастровым номером 57:25:0021409:44 :

Обозначение части границ		Горизонтальное проложение (S), м	Описание прохождения части границ	Сведения о согласовании местоположения границ (согласовано/спорное)
от т.	до т.			
1	2	3	4	5
н1У	н2У	6,20	Забор	согласовано
н2У	н3У	31,69		
н3У	н4У	16,20		
н4У	н5У	7,98		
н5У	н6У	0,54		
н6У	н7У	3,48		
н7У	н8У	8,42		
н8У	н9У	19,73		
н9У	7	0,40		
7	8	7,30		
8	9	2,13		
9	н1У	35,59		

3. Сведения о характеристиках уточняемого земельного участка с кадастровым номером 57:25:0021409:44 :

№ п/п	Наименование характеристики	Значение характеристики
1	2	3

1	2	3
1.	Адрес земельного участка	—
1.1.	Сведения о местоположении земельного участка (при отсутствии адреса) в структурированном в соответствии с федеральной информационной адресной системой виде	Российская Федерация, Орловская область, Орёл г
1.2.	Дополнительные сведения о местоположении земельного участка	—
2.	Площадь земельного участка ± величина погрешности определения (вычисления) площади ($P \pm \Delta P$), м ²	665 ± 9,00
3.	Формула, примененная для вычисления предельной погрешности определения площади земельного участка, с подставленными значениями и итоговые (вычисленные) значения	$3,5 * 0,10 * \sqrt{(665,00)} = 9$
4.	Площадь земельного участка согласно сведениям Единого государственного реестра недвижимости (Ркад), м ²	660,00
5.	Оценка расхождения P и Ркад ($P - P_{кад}$), м ²	5
6.	Предельный минимальный и максимальный размеры земельного участка (Рмин и Рмакс), м ²	Рмин = Рмин = 400 Рмакс = Рмакс = 1 200
7.	Кадастровый или иной государственный учетный номер (инвентарный) здания, сооружения, объекта незавершенного строительства, расположенного на земельном участке	—
8.	Вид (виды) разрешенного использования	Для садоводства
8.1.	Дополнительные сведения об использовании земельного участка	—
9.	Сведения о земельных участках (землях общего пользования, территории общего пользования), посредством которых обеспечивается доступ	Земли общего пользования
10.	Иные сведения	—
4. Пояснения к сведениям об уточняемом земельном участке с кадастровым номером		57:25:0021409:44 :
1.	—	—

1	2	3	4	5
н1У	н2У	19,56	Забор	согласовано
н2У	н3У	29,56		
н3У	н4У	0,19		
н4У	н5У	16,20		
н5У	н1У	31,69		

3. Сведения о характеристиках уточняемого земельного участка с кадастровым номером 57:25:0021409:45 :

№ п/п	Наименование характеристики	Значение характеристики
1	2	3
1.	Адрес земельного участка	—
1.1.	Сведения о местоположении земельного участка (при отсутствии адреса) в структурированном в соответствии с федеральной информационной адресной системой виде	Российская Федерация, Орловская область, Орёл г
1.2.	Дополнительные сведения о местоположении земельного участка	—
2.	Площадь земельного участка ± величина погрешности определения (вычисления) площади ($P \pm \Delta P$), м ²	547 ± 8,00
3.	Формула, примененная для вычисления предельной погрешности определения площади земельного участка, с подставленными значениями и итоговые (вычисленные) значения	$3,5 * 0,10 * \sqrt{(547,00)} = 8$
4.	Площадь земельного участка согласно сведениям Единого государственного реестра недвижимости (Ркад), м ²	539,00
5.	Оценка расхождения Р и Ркад ($P - P_{кад}$), м ²	8
6.	Предельный минимальный и максимальный размеры земельного участка (Рмин и Рмакс), м ²	Рмин = Рмин = 400 Рмакс = Рмакс = 1 200
7.	Кадастровый или иной государственный учетный номер (инвентарный) здания, сооружения, объекта незавершенного строительства, расположенного на земельном участке	57:25:0021409:116
8.	Вид (виды) разрешенного использования	Для садоводства
8.1.	Дополнительные сведения об использовании земельного участка	—
9.	Сведения о земельных участках (землях общего пользования, территории общего пользования), посредством которых обеспечивается доступ	Земли общего пользования
10.	Иные сведения	—

4. Пояснения к сведениям об уточняемом земельном участке с кадастровым номером 57:25:0021409:45 :

1.	—
----	---

1. Сведения о характерных точках границ уточняемого земельного участка с кадастровым номером	57:25:0021409:43
Система координат	Зона №

Обозначение характерных точек границ	Координаты, м				Метод определения координат	Формулы, примененные для расчета средней квадратической погрешности определения координат характерных точек границ (Mt), с подставленными в такие формулы значениями и итоговые (вычисленные) значения Mt, м	Описание закрепления точки
	содержатся в Едином государственном реестре недвижимости		определены в результате выполнения комплексных кадастровых работ				
	X	Y	X	Y			
1	2	3	4	5	6	7	8
н1У	—	—	352 907,04	1 287 100,89	Метод спутниковых геодезических измерений (определений)	$\sqrt{(0,07^2 + 0,07^2)} = 0,10$	Угол забора (изгороди, ограды)
1	352 906,70	1 287 100,25	—	—		0,10	
2	352 923,22	1 287 086,81	—	—			
н2У	—	—	352 923,36	1 287 087,29		$\sqrt{(0,07^2 + 0,07^2)} = 0,10$	
3	352 944,55	1 287 115,88	352 944,55	1 287 115,88			
н3У	—	—	352 930,15	1 287 128,62			
4	352 929,75	1 287 127,47	—	—		0,10	
5	352 929,26	1 287 127,85	—	—			
н1У	—	—	352 907,04	1 287 100,89		$\sqrt{(0,07^2 + 0,07^2)} = 0,10$	

2. Сведения о частях границ уточняемого земельного участка с кадастровым номером	57:25:0021409:43
---	------------------

Обозначение части границ		Горизонтальное проложение (S), м	Описание прохождения части границ	Сведения о согласовании местоположения границ (согласовано/спорное)
от т.	до т.			
1	2	3	4	5
н1У	н2У	21,24	Забор	согласовано

1	2	3	4	5
н2У	3	35,59	Забор	согласовано
3	н3У	19,23		
н3У	н1У	36,10		

3. Сведения о характеристиках уточняемого земельного участка с кадастровым номером 57:25:0021409:43 :

№ п/п	Наименование характеристики	Значение характеристики
1	2	3
1.	Адрес земельного участка	—
1.1.	Сведения о местоположении земельного участка (при отсутствии адреса) в структурированном в соответствии с федеральной информационной адресной системой виде	Российская Федерация, Орловская область, Орёл г
1.2.	Дополнительные сведения о местоположении земельного участка	—
2.	Площадь земельного участка ± величина погрешности определения (вычисления) площади ($P \pm \Delta P$), м ²	724 ± 9,00
3.	Формула, примененная для вычисления предельной погрешности определения площади земельного участка, с подставленными значениями и итоговые (вычисленные) значения	$3,5 * 0,10 * \sqrt{(724,00)} = 9$
4.	Площадь земельного участка согласно сведениям Единого государственного реестра недвижимости (Ркад), м ²	729,00
5.	Оценка расхождения Р и Ркад ($P - P_{кад}$), м ²	5
6.	Предельный минимальный и максимальный размеры земельного участка (Рмин и Рмакс), м ²	Рмин = Рмин = 400 Рмакс = Рмакс = 1 200
7.	Кадастровый или иной государственный учетный номер (инвентарный) здания, сооружения, объекта незавершенного строительства, расположенного на земельном участке	57:25:0021409:284
8.	Вид (виды) разрешенного использования	Для садоводства
8.1.	Дополнительные сведения об использовании земельного участка	—
9.	Сведения о земельных участках (землях общего пользования, территории общего пользования), посредством которых обеспечивается доступ	Земли общего пользования
10.	Иные сведения	—

4. Пояснения к сведениям об уточняемом земельном участке с кадастровым номером 57:25:0021409:43 :

1.	—
----	---

1. Сведения о характерных точках границ уточняемого земельного участка с кадастровым номером

57:25:0021409:36

Система координат

Зона №

Обозначение характерных точек границ	Координаты, м				Метод определения координат	Формулы, примененные для расчета средней квадратической погрешности определения координат характерных точек границ (Mt), с подставленными в такие формулы значениями и итоговые (вычисленные) значения Mt, м	Описание закрепления точки
	содержатся в Едином государственном реестре недвижимости		определены в результате выполнения комплексных кадастровых работ				
	X	Y	X	Y			
1	2	3	4	5	6	7	8
н1У	—	—	352 930,15	1 287 128,62	Метод спутниковых геодезических измерений (определений)	$\sqrt{(0,07^2 + 0,07^2)} = 0,10$	Угол забора (изгороди, ограды)
1	352 929,26	1 287 127,85	—	—		0,10	
2	352 929,75	1 287 127,47	—	—			
3	352 944,55	1 287 115,88	352 944,55	1 287 115,88			
4	352 946,50	1 287 115,02	352 946,50	1 287 115,02			
5	352 951,77	1 287 120,07	352 951,77	1 287 120,07		$\sqrt{(0,07^2 + 0,07^2)} = 0,10$	
н2У	—	—	352 952,06	1 287 120,34			
н3У	—	—	352 958,06	1 287 126,10			
6	352 958,22	1 287 126,26	—	—		0,10	
7	352 969,27	1 287 136,85	—	—			
н4У	—	—	352 969,49	1 287 136,96			
н5У	—	—	352 954,05	1 287 149,28		$\sqrt{(0,07^2 + 0,07^2)} = 0,10$	

1	2	3	4	5	6	7	8
8	352 953,85	1 287 149,10	—	—	Метод спутниковых геодезических измерений (определений)	0,10	Угол забора (изгороди, ограды)
н1У	—	—	352 930,15	1 287 128,62		$\sqrt{(0,07^2 + 0,07^2)} = 0,10$	

2. Сведения о частях границ уточняемого земельного участка с кадастровым номером 57:25:0021409:36 :

Обозначение части границ		Горизонтальное проложение (S), м	Описание прохождения части границ	Сведения о согласовании местоположения границ (согласовано/спорное)
от т.	до т.			
1	2	3	4	5
н1У	3	19,23	Забор	согласовано
3	4	2,13		
4	5	7,30		
5	н2У	0,40		
н2У	н3У	8,32		
н3У	н4У	15,77		
н4У	н5У	19,75		
н5У	н1У	31,59		

3. Сведения о характеристиках уточняемого земельного участка с кадастровым номером 57:25:0021409:36 :

№ п/п	Наименование характеристики	Значение характеристики
1	2	3
1.	Адрес земельного участка	—
1.1.	Сведения о местоположении земельного участка (при отсутствии адреса) в структурированном в соответствии с федеральной информационной адресной системой виде	Российская Федерация, Орловская область, Орёл г
1.2.	Дополнительные сведения о местоположении земельного участка	—
2.	Площадь земельного участка ± величина погрешности определения (вычисления) площади ($P \pm \Delta P$), м ²	648 ± 9,00
3.	Формула, примененная для вычисления предельной погрешности определения площади земельного участка, с подставленными значениями и итоговые (вычисленные) значения	$3,5 * 0,10 * \sqrt{(648,00)} = 9$
4.	Площадь земельного участка согласно сведениям Единого государственного реестра недвижимости (Ркад), м ²	654,00
5.	Оценка расхождения Р и Ркад ($P - P_{кад}$), м ²	6

1	2	3
6.	Предельный минимальный и максимальный размеры земельного участка (Р _{мин} и Р _{макс}), м ²	Р _{мин} = Р _{мин} = 400 Р _{макс} = Р _{макс} = 1 200
7.	Кадастровый или иной государственный учетный номер (инвентарный) здания, сооружения, объекта незавершенного строительства, расположенного на земельном участке	57:25:0021409:285
8.	Вид (виды) разрешенного использования	Для коллективного садоводства
8.1.	Дополнительные сведения об использовании земельного участка	—
9.	Сведения о земельных участках (землях общего пользования, территории общего пользования), посредством которых обеспечивается доступ	Земли общего пользования
10.	Иные сведения	—

4. Пояснения к сведениям об уточняемом земельном участке с кадастровым номером 57:25:0021409:36 :

1.	—
----	---

1. Сведения о характерных точках границ уточняемого земельного участка с кадастровым номером 57:25:0021409:37 :

Система координат — Зона № —

Обозначение характерных точек границ	Координаты, м				Метод определения координат	Формулы, примененные для расчета средней квадратической погрешности определения координат характерных точек границ (Mt), с подставленными в такие формулы значениями и итоговые (вычисленные) значения Mt, м	Описание закрепления точки
	содержатся в Едином государственном реестре недвижимости		определены в результате выполнения комплексных кадастровых работ				
	X	Y	X	Y			
1	2	3	4	5	6	7	8
n1У	—	—	352 954,05	1 287 149,28	Метод спутниковых геодезических измерений (определений)	$\sqrt{(0,07^2 + 0,07^2)} = 0,10$	Угол забора (изгороди, ограды)
1	352 953,85	1 287 149,10	—	—		0,10	
n2У	—	—	352 937,52	1 287 162,13		$\sqrt{(0,07^2 + 0,07^2)} = 0,10$	
2	352 936,86	1 287 162,11	—	—		0,10	
3	352 914,95	1 287 141,33	—	—			

1	2	3	4	5	6	7	8
н3У	—	—	352 913,50	1 287 140,21	Метод спутниковых геодезических измерений (определений)	$\sqrt{(0,07^2 + 0,07^2)} = 0,10$	Угол забора (изгороди, ограды)
4	352 912,83	1 287 139,61	—	—		0,10	
5	352 927,48	1 287 129,12	—	—			
6	352 929,26	1 287 127,85	—	—			
н4У	—	—	352 929,39	1 287 127,71		$\sqrt{(0,07^2 + 0,07^2)} = 0,10$	
н5У	—	—	352 930,15	1 287 128,62			
н1У	—	—	352 954,05	1 287 149,28			

2. Сведения о частях границ уточняемого земельного участка с кадастровым номером 57:25:0021409:37 :

Обозначение части границ		Горизонтальное проложение (S), м	Описание прохождения части границ	Сведения о согласовании местоположения границ (согласовано/спорное)
от т.	до т.			
1	2	3	4	5
н1У	н2У	20,94	Забор	согласовано
н2У	н3У	32,52		
н3У	н4У	20,22		
н4У	н5У	1,19		
н5У	н1У	31,59		

3. Сведения о характеристиках уточняемого земельного участка с кадастровым номером 57:25:0021409:37 :

№ п/п	Наименование характеристики	Значение характеристики
1	2	3
1.	Адрес земельного участка	—
1.1.	Сведения о местоположении земельного участка (при отсутствии адреса) в структурированном в соответствии с федеральной информационной адресной системой виде	Российская Федерация, Орловская область, Орёл г
1.2.	Дополнительные сведения о местоположении земельного участка	—
2.	Площадь земельного участка ± величина погрешности определения (вычисления) площади ($P \pm \Delta P$), м ²	658 ± 9,00

1	2	3
3.	Формула, примененная для вычисления предельной погрешности определения площади земельного участка, с подставленными значениями и итоговые (вычисленные) значения	$3,5*0,10*\sqrt{(658,00)} = 9$
4.	Площадь земельного участка согласно сведениям Единого государственного реестра недвижимости (Ркад), м ²	663,00
5.	Оценка расхождения Р и Ркад (Р - Ркад), м ²	5
6.	Предельный минимальный и максимальный размеры земельного участка (Рмин и Рмакс), м ²	Рмин = Рмин = 400 Рмакс = Рмакс = 1 200
7.	Кадастровый или иной государственный учетный номер (инвентарный) здания, сооружения, объекта незавершенного строительства, расположенного на земельном участке	57:25:0021409:124
8.	Вид (виды) разрешенного использования	Для садоводства
8.1.	Дополнительные сведения об использовании земельного участка	—
9.	Сведения о земельных участках (землях общего пользования, территории общего пользования), посредством которых обеспечивается доступ	Земли общего пользования
10.	Иные сведения	—

4. Пояснения к сведениям об уточняемом земельном участке с кадастровым номером 57:25:0021409:37 :

1.	—
----	---

1. Сведения о характерных точках границ уточняемого земельного участка с кадастровым номером 57:25:0021409:42 :
Система координат — Зона № —

Обозначение характерных точек границ	Координаты, м				Метод определения координат	Формулы, примененные для расчета средней квадратической погрешности определения координат характерных точек границ (Mt), с подставленными в такие формулы значениями и итоговые (вычисленные) значения Mt, м	Описание закрепления точки
	содержатся в Едином государственном реестре недвижимости		определены в результате выполнения комплексных кадастровых работ				
	X	Y	X	Y			
1	2	3	4	5	6	7	8
1	352 906,70	1 287 100,25	—	—	Метод спутниковых геодезических измерений (определений)	0,10	Угол забора (изгороди, ограды)

1	2	3	4	5	6	7	8
н1У	—	—	352 907,04	1 287 100,89	Метод спутниковых геодезических измерений (определений)	$\sqrt{(0,07^2 + 0,07^2)} = 0,10$	Угол забора (изгороди, ограды)
н2У	—	—	352 929,39	1 287 127,71			
2	352 929,26	1 287 127,85	—	—		0,10	
н3У	—	—	352 913,50	1 287 140,21		$\sqrt{(0,07^2 + 0,07^2)} = 0,10$	
3	352 912,83	1 287 139,61	—	—		0,10	
н4У	—	—	352 890,52	1 287 115,37		$\sqrt{(0,07^2 + 0,07^2)} = 0,10$	
4	352 890,68	1 287 114,69	—	—		0,10	
1	352 906,70	1 287 100,25	—	—			

2. Сведения о частях границ уточняемого земельного участка с кадастровым номером 57:25:0021409:42 :

Обозначение части границ		Горизонтальное проложение (S), м	Описание прохождения части границ	Сведения о согласовании местоположения границ (согласовано/спорное)
от т.	до т.			
1	2	3	4	5
н1У	н2У	34,91	Забор	согласовано
н2У	н3У	20,22		
н3У	н4У	33,84		
н4У	н1У	21,97		

3. Сведения о характеристиках уточняемого земельного участка с кадастровым номером 57:25:0021409:42 :

№ п/п	Наименование характеристики	Значение характеристики
1	2	3
1.	Адрес земельного участка	—
1.1.	Сведения о местоположении земельного участка (при отсутствии адреса) в структурированном в соответствии с федеральной информационной адресной системой виде	Российская Федерация, Орловская область, Орёл г
1.2.	Дополнительные сведения о местоположении земельного участка	—

1	2	3	4	5	6	7	8
н1У	—	—	352 937,52	1 287 162,13	Метод спутниковых геодезических измерений (определений)	$\sqrt{(0,07^2 + 0,07^2)} = 0,10$	Угол забора (изгороди, ограды)
1	352 936,86	1 287 162,11	—	—		0,10	
2	352 920,79	1 287 174,91	352 920,79	1 287 174,91		$\sqrt{(0,07^2 + 0,07^2)} = 0,10$	
3	352 911,23	1 287 165,90	352 911,23	1 287 165,90			
4	352 898,01	1 287 153,16	352 898,01	1 287 153,16			
5	352 912,83	1 287 139,61	—	—		0,10	
н2У	—	—	352 913,50	1 287 140,21		$\sqrt{(0,07^2 + 0,07^2)} = 0,10$	
6	352 914,95	1 287 141,33	—	—		0,10	
н1У	—	—	352 937,52	1 287 162,13		$\sqrt{(0,07^2 + 0,07^2)} = 0,10$	

2. Сведения о частях границ уточняемого земельного участка с кадастровым номером 57:25:0021409:38 :

Обозначение части границ		Горизонтальное проложение (S), м	Описание прохождения части границ	Сведения о согласовании местоположения границ (согласовано/спорное)
от т.	до т.			
1	2	3	4	5
н1У	2	21,05	Забор	согласовано
2	3	13,14		
3	4	18,36		
4	н2У	20,19		
н2У	н1У	32,52		

3. Сведения о характеристиках уточняемого земельного участка с кадастровым номером 57:25:0021409:38 :

№ п/п	Наименование характеристики	Значение характеристики
1	2	3

1	2	3
1.	Адрес земельного участка	—
1.1.	Сведения о местоположении земельного участка (при отсутствии адреса) в структурированном в соответствии с федеральной информационной адресной системой виде	Российская Федерация, Орловская область, Орёл г
1.2.	Дополнительные сведения о местоположении земельного участка	—
2.	Площадь земельного участка ± величина погрешности определения (вычисления) площади ($P \pm \Delta P$), м ²	654 ± 9,00
3.	Формула, примененная для вычисления предельной погрешности определения площади земельного участка, с подставленными значениями и итоговые (вычисленные) значения	$3,5 * 0,10 * \sqrt{(654,00)} = 9$
4.	Площадь земельного участка согласно сведениям Единого государственного реестра недвижимости (Ркад), м ²	655,00
5.	Оценка расхождения P и Ркад ($P - P_{кад}$), м ²	1
6.	Предельный минимальный и максимальный размеры земельного участка (Рмин и Рмакс), м ²	Рмин = Рмин = 400 Рмакс = Рмакс = 1 200
7.	Кадастровый или иной государственный учетный номер (инвентарный) здания, сооружения, объекта незавершенного строительства, расположенного на земельном участке	57:25:0021409:280
8.	Вид (виды) разрешенного использования	Для садоводства
8.1.	Дополнительные сведения об использовании земельного участка	—
9.	Сведения о земельных участках (землях общего пользования, территории общего пользования), посредством которых обеспечивается доступ	Земли общего пользования
10.	Иные сведения	—
4. Пояснения к сведениям об уточняемом земельном участке с кадастровым номером		57:25:0021409:38 :
1.	—	—

1	2	3
1.	Адрес земельного участка	—
1.1.	Сведения о местоположении земельного участка (при отсутствии адреса) в структурированном в соответствии с федеральной информационной адресной системой виде	Российская Федерация, Орловская область, Орёл г
1.2.	Дополнительные сведения о местоположении земельного участка	—
2.	Площадь земельного участка ± величина погрешности определения (вычисления) площади ($P \pm \Delta P$), м ²	680 ± 9,00
3.	Формула, примененная для вычисления предельной погрешности определения площади земельного участка, с подставленными значениями и итоговые (вычисленные) значения	$3,5 * 0,10 * \sqrt{(680,00)} = 9$
4.	Площадь земельного участка согласно сведениям Единого государственного реестра недвижимости (Ркад), м ²	683,00
5.	Оценка расхождения Р и Ркад ($P - P_{кад}$), м ²	3
6.	Предельный минимальный и максимальный размеры земельного участка (Рмин и Рмакс), м ²	Рмин = Рмин = 400 Рмакс = Рмакс = 1 200
7.	Кадастровый или иной государственный учетный номер (инвентарный) здания, сооружения, объекта незавершенного строительства, расположенного на земельном участке	57:25:0021409:112
8.	Вид (виды) разрешенного использования	Для садоводства
8.1.	Дополнительные сведения об использовании земельного участка	—
9.	Сведения о земельных участках (землях общего пользования, территории общего пользования), посредством которых обеспечивается доступ	Земли общего пользования
10.	Иные сведения	—
4. Пояснения к сведениям об уточняемом земельном участке с кадастровым номером		57:25:0021409:41 :
1.	—	—

1. Сведения о характерных точках границ уточняемого земельного участка с кадастровым номером 57:25:0021409:78 :
 Система координат — Зона № —

Обозначение характерных точек границ	Координаты, м				Метод определения координат	Формулы, примененные для расчета средней квадратической погрешности определения координат характерных точек границ (Mt), с подставленными в такие формулы значениями и итоговые (вычисленные) значения Mt, м	Описание закрепления точки
	содержатся в Едином государственном реестре недвижимости		определены в результате выполнения комплексных кадастровых работ				
	X	Y	X	Y			
1	2	3	4	5	6	7	8
1	352 859,45	1 287 140,93	352 859,45	1 287 140,93	Метод спутниковых геодезических измерений (определений)	$\sqrt{(0,07^2 + 0,07^2)} = 0,10$	Угол забора (изгороди, ограды)
2	352 881,76	1 287 165,34	352 881,76	1 287 165,34			
3	352 864,85	1 287 179,43	352 864,85	1 287 179,43			
4	352 839,80	1 287 159,59	—	—		—	
н1У	—	—	352 839,11	1 287 159,33		$\sqrt{(0,07^2 + 0,07^2)} = 0,10$	
н2У	—	—	352 840,01	1 287 157,81			
1	352 859,45	1 287 140,93	352 859,45	1 287 140,93			

2. Сведения о частях границ уточняемого земельного участка с кадастровым номером 57:25:0021409:78 :

Обозначение части границ		Горизонтальное проложение (S), м	Описание прохождения части границ	Сведения о согласовании местоположения границ (согласовано/спорное)
от т.	до т.			
1	2	3	4	5
1	2	33,07	Забор	согласовано
2	3	22,01		
3	н1У	32,66		
н1У	н2У	1,77		
н2У	1	25,75		

3. Сведения о характеристиках уточняемого земельного участка с кадастровым номером 57:25:0021409:78 :

№ п/п	Наименование характеристики	Значение характеристики
1	2	3
1.	Адрес земельного участка	—
1.1.	Сведения о местоположении земельного участка (при отсутствии адреса) в структурированном в соответствии с федеральной информационной адресной системой виде	Российская Федерация, Орловская область, Орёл г
1.2.	Дополнительные сведения о местоположении земельного участка	—
2.	Площадь земельного участка ± величина погрешности определения (вычисления) площади ($P \pm \Delta P$), м ²	812 ± 10,00
3.	Формула, примененная для вычисления предельной погрешности определения площади земельного участка, с подставленными значениями и итоговые (вычисленные) значения	$3,5 * 0,10 * \sqrt{(812,00)} = 10$
4.	Площадь земельного участка согласно сведениям Единого государственного реестра недвижимости ($P_{\text{кад}}$), м ²	792,00
5.	Оценка расхождения P и $P_{\text{кад}}$ ($P - P_{\text{кад}}$), м ²	20
6.	Предельный минимальный и максимальный размеры земельного участка ($P_{\text{мин}}$ и $P_{\text{макс}}$), м ²	$P_{\text{мин}} = P_{\text{мин}} = 400$ $P_{\text{макс}} = P_{\text{макс}} = 1\ 200$
7.	Кадастровый или иной государственный учетный номер (инвентарный) здания, сооружения, объекта незавершенного строительства, расположенного на земельном участке	—
8.	Вид (виды) разрешенного использования	Для садоводства
8.1.	Дополнительные сведения об использовании земельного участка	—
9.	Сведения о земельных участках (землях общего пользования, территории общего пользования), посредством которых обеспечивается доступ	Земли общего пользования
10.	Иные сведения	—

4. Пояснения к сведениям об уточняемом земельном участке с кадастровым номером 57:25:0021409:78 :

1.	—
----	---

1. Сведения о характерных точках границ уточняемого земельного участка с кадастровым номером

57:25:0021409:80

Система координат

Зона №

Обозначение характерных точек границ	Координаты, м				Метод определения координат	Формулы, примененные для расчета средней квадратической погрешности определения координат характерных точек границ (Mt), с подставленными в такие формулы значениями и итоговые (вычисленные) значения Mt, м	Описание закрепления точки
	содержатся в Едином государственном реестре недвижимости		определены в результате выполнения комплексных кадастровых работ				
	X	Y	X	Y			
1	2	3	4	5	6	7	8
1	352 886,28	1 287 201,50	352 886,28	1 287 201,50	Метод спутниковых геодезических измерений (определений)	$\sqrt{(0,07^2 + 0,07^2)} = 0,10$	Угол забора (изгороди, ограды)
н1У	—	—	352 877,28	1 287 209,53		0,10	
2	352 877,19	1 287 209,11	—	—		$\sqrt{(0,07^2 + 0,07^2)} = 0,10$	
н2У	—	—	352 858,65	1 287 190,43		0,10	
3	352 858,73	1 287 189,85	—	—		$\sqrt{(0,07^2 + 0,07^2)} = 0,10$	
4	352 855,99	1 287 188,47	—	—		0,10	
н3У	—	—	352 855,90	1 287 189,08		$\sqrt{(0,07^2 + 0,07^2)} = 0,10$	
н4У	—	—	352 851,98	1 287 185,24		0,10	
5	352 852,10	1 287 184,60	—	—		$\sqrt{(0,07^2 + 0,07^2)} = 0,10$	
н5У	—	—	352 851,72	1 287 184,08		0,10	
6	352 851,88	1 287 183,47	—	—		$\sqrt{(0,07^2 + 0,07^2)} = 0,10$	
н6У	—	—	352 837,11	1 287 169,56		$\sqrt{(0,07^2 + 0,07^2)} = 0,10$	

1	2	3	4	5	6	7	8
7	352 837,17	1 287 168,58	—	—	Метод спутниковых геодезических измерений (определений)	0,10	Угол забора (изгороди, ограды)
н7У	—	—	352 839,11	1 287 159,33		$\sqrt{(0,07^2 + 0,07^2)} = 0,10$	
8	352 838,95	1 287 158,91	—	—		0,10	
9	352 864,85	1 287 179,43	352 864,85	1 287 179,43		$\sqrt{(0,07^2 + 0,07^2)} = 0,10$	
1	352 886,28	1 287 201,50	352 886,28	1 287 201,50			

2. Сведения о частях границ уточняемого земельного участка с кадастровым номером 57:25:0021409:80 :

Обозначение части границ		Горизонтальное проложение (S), м	Описание прохождения части границ	Сведения о согласовании местоположения границ (согласовано/спорное)
от т.	до т.			
1	2	3	4	5
1	н1У	12,06	Забор	согласовано
н1У	н2У	26,68		
н2У	н3У	3,06		
н3У	н4У	5,49		
н4У	н5У	1,19		
н5У	н6У	20,60		
н6У	н7У	10,42		
н7У	9	32,66		
9	1	30,76		

3. Сведения о характеристиках уточняемого земельного участка с кадастровым номером 57:25:0021409:80 :

№ п/п	Наименование характеристики	Значение характеристики
1	2	3
1.	Адрес земельного участка	—
1.1.	Сведения о местоположении земельного участка (при отсутствии адреса) в структурированном в соответствии с федеральной информационной адресной системой виде	Российская Федерация, Орловская область, Орёл г
1.2.	Дополнительные сведения о местоположении земельного участка	—
2.	Площадь земельного участка ± величина погрешности определения (вычисления) площади ($P \pm \Delta P$), м ²	692 ± 9,00

1	2				3			
3.	Формула, примененная для вычисления предельной погрешности определения площади земельного участка, с подставленными значениями и итоговые (вычисленные) значения				$3,5*0,10*\sqrt{(692,00)} = 9$			
4.	Площадь земельного участка согласно сведениям Единого государственного реестра недвижимости (Ркад), м ²				668,00			
5.	Оценка расхождения Р и Ркад (Р - Ркад), м ²				24			
6.	Предельный минимальный и максимальный размеры земельного участка (Рмин и Рмакс), м ²				Рмин = Рмин = 400 Рмакс = Рмакс = 1 200			
7.	Кадастровый или иной государственный учетный номер (инвентарный) здания, сооружения, объекта незавершенного строительства, расположенного на земельном участке				57:25:0021409:146			
8.	Вид (виды) разрешенного использования				Для садоводства			
8.1.	Дополнительные сведения об использовании земельного участка				—			
9.	Сведения о земельных участках (землях общего пользования, территории общего пользования), посредством которых обеспечивается доступ				Земли общего пользования			
10.	Иные сведения				—			
4. Пояснения к сведениям об уточняемом земельном участке с кадастровым номером					<u>57:25:0021409:80</u> :			
1.	—							
1. Сведения о характерных точках границ уточняемого земельного участка с кадастровым номером					<u>57:25:0021409:88</u> :			
Система координат <u>—</u>					Зона № <u>—</u>			
Обозначение характерных точек границ	Координаты, м				Метод определения координат	Формулы, примененные для расчета средней квадратической погрешности определения координат характерных точек границ (Mt), с подставленными в такие формулы значениями и итоговые (вычисленные) значения Mt, м	Описание закрепления точки	
	содержатся в Едином государственном реестре недвижимости		определены в результате выполнения комплексных кадастровых работ					
	X	Y	X	Y				
1	2	3	4	5	6	7	8	
n1Y	—	—	352 937,32	1 287 064,82	Метод спутниковых геодезических измерений (определений)	$\sqrt{(0,07^2 + 0,07^2)} = 0,10$	Угол забора (изгороди, ограды)	

1	2	3	4	5	6	7	8
1	352 937,38	1 287 065,20	—	—	Метод спутниковых геодезических измерений (определений)	0,10	Угол забора (изгороди, ограды)
2	352 937,86	1 287 067,89	—	—		$\sqrt{(0,07^2 + 0,07^2)} = 0,10$	
н2У	—	—	352 938,76	1 287 067,58			
н3У	—	—	352 923,06	1 287 081,61		0,10	
3	352 922,08	1 287 082,01	—	—			
н4У	—	—	352 921,84	1 287 082,00		$\sqrt{(0,07^2 + 0,07^2)} = 0,10$	
н5У	—	—	352 903,94	1 287 061,83			
4	352 903,66	1 287 061,52	—	—		0,10	
5	352 911,35	1 287 055,44	352 911,35	1 287 055,44		$\sqrt{(0,07^2 + 0,07^2)} = 0,10$	
6	352 920,15	1 287 046,53	—	—			
н6У	—	—	352 920,43	1 287 046,75		0,10	
н1У	—	—	352 937,32	1 287 064,82			

2. Сведения о частях границ уточняемого земельного участка с кадастровым номером 57:25:0021409:88 :

Обозначение части границ		Горизонтальное проложение (S), м	Описание прохождения части границ	Сведения о согласовании местоположения границ (согласовано/спорное)
от т.	до т.			
1	2	3	4	5
н1У	н2У	3,11	Забор	согласовано
н2У	н3У	21,06		
н3У	н4У	1,28		
н4У	н5У	26,97		
н5У	5	9,78		
5	н6У	12,57		
н6У	н1У	24,73		

3. Сведения о характеристиках уточняемого земельного участка с кадастровым номером		57:25:0021409:88
№ п/п	Наименование характеристики	Значение характеристики
1	2	3
1.	Адрес земельного участка	—
1.1.	Сведения о местоположении земельного участка (при отсутствии адреса) в структурированном в соответствии с федеральной информационной адресной системой виде	Российская Федерация, Орловская область, Орёл г
1.2.	Дополнительные сведения о местоположении земельного участка	—
2.	Площадь земельного участка ± величина погрешности определения (вычисления) площади ($P \pm \Delta P$), м ²	622 ± 9,00
3.	Формула, примененная для вычисления предельной погрешности определения площади земельного участка, с подставленными значениями и итоговые (вычисленные) значения	$3,5 * 0,10 * \sqrt{(622,00)} = 9$
4.	Площадь земельного участка согласно сведениям Единого государственного реестра недвижимости (Ркад), м ²	612,00
5.	Оценка расхождения Р и Ркад ($P - P_{кад}$), м ²	10
6.	Предельный минимальный и максимальный размеры земельного участка (Рмин и Рмакс), м ²	Рмин = Рмин = 400 Рмакс = Рмакс = 1 200
7.	Кадастровый или иной государственный учетный номер (инвентарный) здания, сооружения, объекта незавершенного строительства, расположенного на земельном участке	57:25:0021409:129
8.	Вид (виды) разрешенного использования	Для садоводства
8.1.	Дополнительные сведения об использовании земельного участка	—
9.	Сведения о земельных участках (землях общего пользования, территории общего пользования), посредством которых обеспечивается доступ	Земли общего пользования
10.	Иные сведения	—
4. Пояснения к сведениям об уточняемом земельном участке с кадастровым номером		57:25:0021409:88
1.	—	

1. Сведения о характерных точках границ уточняемого земельного участка с кадастровым номером

57:25:0021409:89

Система координат

Зона №

Обозначение характерных точек границ	Координаты, м				Метод определения координат	Формулы, примененные для расчета средней квадратической погрешности определения координат характерных точек границ (Mt), с подставленными в такие формулы значениями и итоговые (вычисленные) значения Mt, м	Описание закрепления точки
	содержатся в Едином государственном реестре недвижимости		определены в результате выполнения комплексных кадастровых работ				
	X	Y	X	Y			
1	2	3	4	5	6	7	8
1	352 903,66	1 287 061,52	—	—	Метод спутниковых геодезических измерений (определений)	0,10	Угол забора (изгороди, ограды)
н1У	—	—	352 903,94	1 287 061,83		$\sqrt{(0,07^2 + 0,07^2)} = 0,10$	
н2У	—	—	352 921,84	1 287 082,00		$\sqrt{(0,07^2 + 0,07^2)} = 0,10$	
2	352 922,08	1 287 082,01	—	—		0,10	
н3У	—	—	352 904,61	1 287 097,64		$\sqrt{(0,07^2 + 0,07^2)} = 0,10$	
н4У	—	—	352 904,75	1 287 098,10		$\sqrt{(0,07^2 + 0,07^2)} = 0,10$	
3	352 904,73	1 287 098,19	—	—		—	
н5У	—	—	352 885,93	1 287 076,94		$\sqrt{(0,07^2 + 0,07^2)} = 0,10$	
4	352 885,70	1 287 076,68	—	—		—	
н6У	—	—	352 894,48	1 287 069,34		$\sqrt{(0,07^2 + 0,07^2)} = 0,10$	
5	352 894,77	1 287 068,58	—	—		—	
1	352 903,66	1 287 061,52	—	—		0,10	

2. Сведения о частях границ уточняемого земельного участка с кадастровым номером 57:25:0021409:89 :

Обозначение части границ		Горизонтальное проложение (S), м	Описание прохождения части границ	Сведения о согласовании местоположения границ (согласовано/спорное)
от т.	до т.			
1	2	3	4	5
н1У	н2У	26,97	Забор	согласовано
н2У	н3У	23,27		
н3У	н4У	0,48		
н4У	н5У	28,32		
н5У	н6У	11,44		
н6У	н1У	12,08	Забор	

3. Сведения о характеристиках уточняемого земельного участка с кадастровым номером 57:25:0021409:89 :

№ п/п	Наименование характеристики	Значение характеристики
1	2	3
1.	Адрес земельного участка	—
1.1.	Сведения о местоположении земельного участка (при отсутствии адреса) в структурированном в соответствии с федеральной информационной адресной системой виде	Российская Федерация, Орловская область, Орёл г
1.2.	Дополнительные сведения о местоположении земельного участка	—
2.	Площадь земельного участка ± величина погрешности определения (вычисления) площади ($P \pm \Delta P$), м ²	648 ± 9,00
3.	Формула, примененная для вычисления предельной погрешности определения площади земельного участка, с подставленными значениями и итоговые (вычисленные) значения	$3,5 * 0,10 * \sqrt{(648,00)} = 9$
4.	Площадь земельного участка согласно сведениям Единого государственного реестра недвижимости (Ркад), м ²	668,00
5.	Оценка расхождения Р и Ркад ($P - P_{кад}$), м ²	20
6.	Предельный минимальный и максимальный размеры земельного участка (Рмин и Рмакс), м ²	Рмин = Рмин = 400 Рмакс = Рмакс = 1 200
7.	Кадастровый или иной государственный учетный номер (инвентарный) здания, сооружения, объекта незавершенного строительства, расположенного на земельном участке	57:25:0021409:273
8.	Вид (виды) разрешенного использования	Для садоводства
8.1.	Дополнительные сведения об использовании земельного участка	—

1	2	3
9.	Сведения о земельных участках (землях общего пользования, территории общего пользования), посредством которых обеспечивается доступ	Земли общего пользования
10.	Иные сведения	—

4. Пояснения к сведениям об уточняемом земельном участке с кадастровым номером 57:25:0021409:89 :

1.	—
----	---

1. Сведения о характерных точках границ уточняемого земельного участка с кадастровым номером 57:25:0021409:47 :

Система координат — Зона № —

Обозначение характерных точек границ	Координаты, м				Метод определения координат	Формулы, примененные для расчета средней квадратической погрешности определения координат характерных точек границ (Mt), с подставленными в такие формулы значениями и итоговые (вычисленные) значения Mt, м	Описание закрепления точки
	содержатся в Едином государственном реестре недвижимости		определены в результате выполнения комплексных кадастровых работ				
	X	Y	X	Y			
1	2	3	4	5	6	7	8
1	352 887,58	1 287 112,58	—	—	Метод спутниковых геодезических измерений (определений)	—	Угол забора (изгороди, ограды)
н1У	—	—	352 887,84	1 287 112,83		$\sqrt{(0,07^2 + 0,07^2)} = 0,10$	
н2У	—	—	352 873,63	1 287 125,12		—	
2	352 873,35	1 287 124,81	—	—		$\sqrt{(0,07^2 + 0,07^2)} = 0,10$	
н3У	—	—	352 849,49	1 287 105,38		—	
3	352 849,26	1 287 105,05	—	—		—	
4	352 862,45	1 287 095,48	—	—		—	
н4У	—	—	352 861,97	1 287 096,27		$\sqrt{(0,07^2 + 0,07^2)} = 0,10$	

1	2	3	4	5	6	7	8
5	352 867,98	1 287 091,15	—	—	Метод спутниковых геодезических измерений (определений)	—	Угол забора (изгороди, ограды)
н5У	—	—	352 868,17	1 287 091,45		$\sqrt{(0,07^2 + 0,07^2)} = 0,10$	
1	352 887,58	1 287 112,58	—	—		—	

2. Сведения о частях границ уточняемого земельного участка с кадастровым номером 57:25:0021409:47 :

Обозначение части границ		Горизонтальное проложение (S), м	Описание прохождения части границ	Сведения о согласовании местоположения границ (согласовано/спорное)
от т.	до т.			
1	2	3	4	5
н1У	н2У	18,79	Забор	согласовано
н2У	н3У	31,18		
н3У	н4У	15,45		
н4У	н5У	7,85		
н5У	н1У	29,05		

3. Сведения о характеристиках уточняемого земельного участка с кадастровым номером 57:25:0021409:47 :

№ п/п	Наименование характеристики	Значение характеристики
1	2	3
1.	Адрес земельного участка	—
1.1.	Сведения о местоположении земельного участка (при отсутствии адреса) в структурированном в соответствии с федеральной информационной адресной системой виде	Российская Федерация, Орловская область, Орёл г
1.2.	Дополнительные сведения о местоположении земельного участка	—
2.	Площадь земельного участка ± величина погрешности определения (вычисления) площади ($P \pm \Delta P$), м ²	623 ± 9,00
3.	Формула, примененная для вычисления предельной погрешности определения площади земельного участка, с подставленными значениями и итоговые (вычисленные) значения	$3,5 * 0,10 * \sqrt{(623,00)} = 9$
4.	Площадь земельного участка согласно сведениям Единого государственного реестра недвижимости (Ркад), м ²	623,00
5.	Оценка расхождения P и Ркад ($P - P_{кад}$), м ²	0

1	2	3
6.	Предельный минимальный и максимальный размеры земельного участка (Р _{мин} и Р _{макс}), м ²	Р _{мин} = Р _{мин} = 400 Р _{макс} = Р _{макс} = 1 200
7.	Кадастровый или иной государственный учетный номер (инвентарный) здания, сооружения, объекта незавершенного строительства, расположенного на земельном участке	57:25:0021409:122
8.	Вид (виды) разрешенного использования	Для садоводства
8.1.	Дополнительные сведения об использовании земельного участка	—
9.	Сведения о земельных участках (землях общего пользования, территории общего пользования), посредством которых обеспечивается доступ	Земли общего пользования
10.	Иные сведения	—

4. Пояснения к сведениям об уточняемом земельном участке с кадастровым номером 57:25:0021409:47 :

1. —

1. Сведения о характерных точках границ уточняемого земельного участка с кадастровым номером 57:25:0021409:48 :

Система координат — Зона № —

Обозначение характерных точек границ	Координаты, м				Метод определения координат	Формулы, примененные для расчета средней квадратической погрешности определения координат характерных точек границ (Mt), с подставленными в такие формулы значениями и итоговые (вычисленные) значения Mt, м	Описание закрепления точки
	содержатся в Едином государственном реестре недвижимости		определены в результате выполнения комплексных кадастровых работ				
	X	Y	X	Y			
1	2	3	4	5	6	7	8
1	352 831,94	1 287 117,79	—	—	Метод спутниковых геодезических измерений (определений)	0,10	Угол забора (изгороди, ограды)
н1У	—	—	352 832,09	1 287 117,97		$\sqrt{(0,07^2 + 0,07^2)} = 0,10$	
2	352 857,59	1 287 137,73	—	—		0,10	
н2У	—	—	352 857,74	1 287 137,91		$\sqrt{(0,07^2 + 0,07^2)} = 0,10$	
н3У	—	—	352 852,30	1 287 142,72			

1	2	3	4	5	6	7	8
н4У	—	—	352 851,42	1 287 142,94	Метод спутниковых геодезических измерений (определений)	$\sqrt{(0,07^2 + 0,07^2)} = 0,10$	Угол забора (изгороди, ограды)
3	352 850,72	1 287 143,91	—	—		0,10	
н5У	—	—	352 839,19	1 287 152,83		$\sqrt{(0,07^2 + 0,07^2)} = 0,10$	
4	352 839,13	1 287 152,52	—	—		0,10	
н6У	—	—	352 817,65	1 287 133,24		$\sqrt{(0,07^2 + 0,07^2)} = 0,10$	
5	352 817,71	1 287 132,84	—	—		0,10	
1	352 831,94	1 287 117,79	—	—		0,10	

2. Сведения о частях границ уточняемого земельного участка с кадастровым номером 57:25:0021409:48 :

Обозначение части границ		Горизонтальное проложение (S), м	Описание прохождения части границ	Сведения о согласовании местоположения границ (согласовано/спорное)
от т.	до т.			
1	2	3	4	5
н1У	н2У	32,49	Забор	согласовано
н2У	н3У	7,26		
н3У	н4У	0,91		
н4У	н5У	15,73		
н5У	н6У	29,12		
н6У	н1У	21,02		

3. Сведения о характеристиках уточняемого земельного участка с кадастровым номером 57:25:0021409:48 :

№ п/п	Наименование характеристики	Значение характеристики
1	2	3
1.	Адрес земельного участка	—
1.1.	Сведения о местоположении земельного участка (при отсутствии адреса) в структурированном в соответствии с федеральной информационной адресной системой виде	Российская Федерация, Орловская область, Орёл г
1.2.	Дополнительные сведения о местоположении земельного участка	—

1	2	3
2.	Площадь земельного участка ± величина погрешности определения (вычисления) площади ($P \pm \Delta P$), м ²	683 ± 9,00
3.	Формула, примененная для вычисления предельной погрешности определения площади земельного участка, с подставленными значениями и итоговые (вычисленные) значения	$3,5*0,10*\sqrt{(683,00)} = 9$
4.	Площадь земельного участка согласно сведениям Единого государственного реестра недвижимости (Ркад), м ²	681,00
5.	Оценка расхождения P и Ркад (P - Ркад), м ²	2
6.	Предельный минимальный и максимальный размеры земельного участка (Рмин и Рмакс), м ²	Рмин = Рмин = 400 Рмакс = Рмакс = 1 200
7.	Кадастровый или иной государственный учетный номер (инвентарный) здания, сооружения, объекта незавершенного строительства, расположенного на земельном участке	57:25:0021409:106
8.	Вид (виды) разрешенного использования	Для садоводства
8.1.	Дополнительные сведения об использовании земельного участка	—
9.	Сведения о земельных участках (землях общего пользования, территории общего пользования), посредством которых обеспечивается доступ	Земли общего пользования
10.	Иные сведения	—

4. Пояснения к сведениям об уточняемом земельном участке с кадастровым номером 57:25:0021409:48 :

1. —

1. Сведения о характерных точках границ уточняемого земельного участка с кадастровым номером 57:25:0021409:54 :

Система координат МСК-57 зона 1 Зона № 1

Обозначение характерных точек границ	Координаты, м				Метод определения координат	Формулы, примененные для расчета средней квадратической погрешности определения координат характерных точек границ (Mt), с подставленными в такие формулы значениями и итоговые (вычисленные) значения Mt, м	Описание закрепления точки
	содержатся в Едином государственном реестре недвижимости		определены в результате выполнения комплексных кадастровых работ				
	X	Y	X	Y			
1	2	3	4	5	6	7	8
57:25:0021409:97							

1	2	3	4	5	6	7	8
н1У	—	—	352 889,74	1 287 032,28	Метод спутниковых геодезических измерений (определений)	$\sqrt{(0,07^2 + 0,07^2)} = 0,10$	Угол забора (изгороди, ограды)
1	352 890,58	1 287 031,98	—	—		0,10	
2	352 898,39	1 287 024,59	—	—			
н2У	—	—	352 898,59	1 287 024,67		$\sqrt{(0,07^2 + 0,07^2)} = 0,10$	
3	352 920,15	1 287 046,53	—	—		0,10	
н3У	—	—	352 920,43	1 287 046,75			
4	352 911,35	1 287 055,44	352 911,35	1 287 055,44		$\sqrt{(0,07^2 + 0,07^2)} = 0,10$	
н1У	—	—	352 889,74	1 287 032,28			
57:25:0021409:98							
н4У	—	—	352 894,04	1 287 019,28	Метод спутниковых геодезических измерений (определений)	$\sqrt{(0,07^2 + 0,07^2)} = 0,10$	Угол забора (изгороди, ограды)
5	352 893,73	1 287 019,85	—	—		0,10	
н5У	—	—	352 894,62	1 287 020,81		$\sqrt{(0,07^2 + 0,07^2)} = 0,10$	
6	352 894,05	1 287 021,79	—	—		0,10	
н6У	—	—	352 894,42	1 287 022,18		$\sqrt{(0,07^2 + 0,07^2)} = 0,10$	
н7У	—	—	352 886,28	1 287 030,27			
7	352 885,98	1 287 029,99	—	—		0,10	
н8У	—	—	352 874,82	1 287 018,75		$\sqrt{(0,07^2 + 0,07^2)} = 0,10$	
8	352 874,49	1 287 018,36	—	—		0,10	

1	2	3	4	5	6	7	8
9	352 884,38	1 287 008,74	—	—	Метод спутниковых геодезических измерений (определений)	0,10	Угол забора (изгороди, ограды)
н9У	—	—	352 884,66	1 287 009,19		$\sqrt{(0,07^2 + 0,07^2)} = 0,10$	
н4У	—	—	352 894,04	1 287 019,28			

2. Сведения о частях границ уточняемого земельного участка с кадастровым номером 57:25:0021409:54 :

Обозначение части границ		Горизонтальное проложение (S), м	Описание прохождения части границ	Сведения о согласовании местоположения границ (согласовано/спорное)
от т.	до т.			
1	2	3	4	5

57:25:0021409:97

н1У	н2У	11,67	Забор	согласовано
н2У	н3У	31,06		
н3У	4	12,57		
4	н1У	31,68		

57:25:0021409:98

н4У	н5У	1,64	Забор	согласовано
н5У	н6У	1,38		
н6У	н7У	11,48		
н7У	н8У	16,25		
н8У	н9У	13,72		
н9У	н4У	13,78		

3. Сведения о характеристиках уточняемого земельного участка с кадастровым номером 57:25:0021409:54 :

№ п/п	Наименование характеристики	Значение характеристики
1	2	3
1.	Адрес земельного участка	—
1.1.	Сведения о местоположении земельного участка (при отсутствии адреса) в структурированном в соответствии с федеральной информационной адресной системой виде	Российская Федерация, Орловская область, Орёл г
1.2.	Дополнительные сведения о местоположении земельного участка	—
2.	Площадь земельного участка ± величина погрешности определения (вычисления) площади ($P \pm \Delta P$), м ²	596 ± 12,00, 57:25:0021409:97 379,85 ± 6,82, 57:25:0021409:98 216,04 ± 5,14

1	2	3
3.	Формула, примененная для вычисления предельной погрешности определения площади земельного участка, с подставленными значениями и итоговые (вычисленные) значения	$6,82 + 5,14 = 12$
4.	Площадь земельного участка согласно сведениям Единого государственного реестра недвижимости (Ркад), м ²	574,00
5.	Оценка расхождения Р и Ркад (Р - Ркад), м ²	22
6.	Предельный минимальный и максимальный размеры земельного участка (Рмин и Рмакс), м ²	Рмин = Рмин = 400 Рмакс = Рмакс = 1 200
7.	Кадастровый или иной государственный учетный номер (инвентарный) здания, сооружения, объекта незавершенного строительства, расположенного на земельном участке	57:25:0021409:131
8.	Вид (виды) разрешенного использования	Для садоводства
8.1.	Дополнительные сведения об использовании земельного участка	—
9.	Сведения о земельных участках (землях общего пользования, территории общего пользования), посредством которых обеспечивается доступ	—
10.	Иные сведения	—

4. Пояснения к сведениям об уточняемом земельном участке с кадастровым номером 57:25:0021409:54 :

1.	—
----	---

1. Сведения о характерных точках границ уточняемого земельного участка с кадастровым номером 57:25:0021409:52 :
Система координат — Зона № —

Обозначение характерных точек границ	Координаты, м				Метод определения координат	Формулы, примененные для расчета средней квадратической погрешности определения координат характерных точек границ (Mt), с подставленными в такие формулы значениями и итоговые (вычисленные) значения Mt, м	Описание закрепления точки
	содержатся в Едином государственном реестре недвижимости		определены в результате выполнения комплексных кадастровых работ				
	X	Y	X	Y			
1	2	3	4	5	6	7	8
n1У	—	—	352 872,88	1 287 046,11	Метод спутниковых геодезических измерений (определений)	$\sqrt{(0,07^2 + 0,07^2)} = 0,10$	Угол забора (изгороди, ограды)

1	2	3	4	5	6	7	8
1	352 873,67	1 287 045,89	—	—	Метод спутниковых геодезических измерений (определений)	—	Угол забора (изгороди, ограды)
2	352 894,77	1 287 068,58	—	—		—	
н2У	—	—	352 894,48	1 287 069,34		$\sqrt{(0,07^2 + 0,07^2)} = 0,10$	
3	352 885,70	1 287 076,68	—	—		—	
н3У	—	—	352 885,93	1 287 076,94		$\sqrt{(0,07^2 + 0,07^2)} = 0,10$	
н4У	—	—	352 878,61	1 287 083,38		—	
4	352 878,84	1 287 082,54	—	—		—	
н5У	—	—	352 856,81	1 287 059,08		$\sqrt{(0,07^2 + 0,07^2)} = 0,10$	
5	352 857,66	1 287 058,72	—	—		—	
н1У	—	—	352 872,88	1 287 046,11		$\sqrt{(0,07^2 + 0,07^2)} = 0,10$	

2. Сведения о частях границ уточняемого земельного участка с кадастровым номером 57:25:0021409:52 :

Обозначение части границ		Горизонтальное проложение (S), м	Описание прохождения части границ	Сведения о согласовании местоположения границ (согласовано/спорное)
от т.	до т.			
1	2	3	4	5
н1У	н2У	31,72	Забор	согласовано
н2У	н3У	11,44		
н3У	н4У	9,75		
н4У	н5У	32,65		
н5У	н1У	20,65		

3. Сведения о характеристиках уточняемого земельного участка с кадастровым номером 57:25:0021409:52 :

№ п/п	Наименование характеристики	Значение характеристики
1	2	3

1	2	3
1.	Адрес земельного участка	—
1.1.	Сведения о местоположении земельного участка (при отсутствии адреса) в структурированном в соответствии с федеральной информационной адресной системой виде	Российская Федерация, Орловская область, Орёл г
1.2.	Дополнительные сведения о местоположении земельного участка	—
2.	Площадь земельного участка ± величина погрешности определения (вычисления) площади ($P \pm \Delta P$), м ²	673 ± 9,00
3.	Формула, примененная для вычисления предельной погрешности определения площади земельного участка, с подставленными значениями и итоговые (вычисленные) значения	$3,5 * 0,10 * \sqrt{(673,00)} = 9$
4.	Площадь земельного участка согласно сведениям Единого государственного реестра недвижимости (Ркад), м ²	656,00
5.	Оценка расхождения Р и Ркад ($P - P_{кад}$), м ²	17
6.	Предельный минимальный и максимальный размеры земельного участка (Рмин и Рмакс), м ²	Рмин = Рмин = 400 Рмакс = Рмакс = 1 200
7.	Кадастровый или иной государственный учетный номер (инвентарный) здания, сооружения, объекта незавершенного строительства, расположенного на земельном участке	—
8.	Вид (виды) разрешенного использования	Для садоводства
8.1.	Дополнительные сведения об использовании земельного участка	—
9.	Сведения о земельных участках (землях общего пользования, территории общего пользования), посредством которых обеспечивается доступ	Земли общего пользования
10.	Иные сведения	—
4. Пояснения к сведениям об уточняемом земельном участке с кадастровым номером		57:25:0021409:52 :
1.	—	—

1. Сведения о характерных точках границ уточняемого земельного участка с кадастровым номером

57:25:0021409:99

Система координат

Зона №

Обозначение характерных точек границ	Координаты, м				Метод определения координат	Формулы, примененные для расчета средней квадратической погрешности определения координат характерных точек границ (Mt), с подставленными в такие формулы значениями и итоговые (вычисленные) значения Mt, м	Описание закрепления точки
	содержатся в Едином государственном реестре недвижимости		определены в результате выполнения комплексных кадастровых работ				
	X	Y	X	Y			
1	2	3	4	5	6	7	8
н1У	—	—	352 856,81	1 287 059,08	Метод спутниковых геодезических измерений (определений)	$\sqrt{(0,07^2 + 0,07^2)} = 0,10$	Угол забора (изгороди, ограды)
1	352 857,66	1 287 058,72	—	—		0,10	
2	352 878,84	1 287 082,54	—	—		0,10	
н2У	—	—	352 878,61	1 287 083,38		$\sqrt{(0,07^2 + 0,07^2)} = 0,10$	
3	352 868,80	1 287 090,51	—	—		0,10	
н3У	—	—	352 868,17	1 287 091,45		$\sqrt{(0,07^2 + 0,07^2)} = 0,10$	
4	352 862,45	1 287 095,48	—	—		0,10	
н4У	—	—	352 861,97	1 287 096,27		$\sqrt{(0,07^2 + 0,07^2)} = 0,10$	
н5У	—	—	352 841,22	1 287 071,86		0,10	
5	352 842,07	1 287 071,50	—	—		$\sqrt{(0,07^2 + 0,07^2)} = 0,10$	
н1У	—	—	352 856,81	1 287 059,08		$\sqrt{(0,07^2 + 0,07^2)} = 0,10$	

2. Сведения о частях границ уточняемого земельного участка с кадастровым номером 57:25:0021409:99 :

Обозначение части границ		Горизонтальное проложение (S), м	Описание прохождения части границ	Сведения о согласовании местоположения границ (согласовано/спорное)
от т.	до т.			
1	2	3	4	5
н1У	н2У	32,65	Забор	согласовано
н2У	н3У	13,20		
н3У	н4У	7,85		
н4У	н5У	32,04		
н5У	н1У	20,16		

3. Сведения о характеристиках уточняемого земельного участка с кадастровым номером 57:25:0021409:99 :

№ п/п	Наименование характеристики	Значение характеристики
1	2	3
1.	Адрес земельного участка	—
1.1.	Сведения о местоположении земельного участка (при отсутствии адреса) в структурированном в соответствии с федеральной информационной адресной системой виде	Российская Федерация, Орловская область, Орёл г
1.2.	Дополнительные сведения о местоположении земельного участка	—
2.	Площадь земельного участка ± величина погрешности определения (вычисления) площади ($P \pm \Delta P$), м ²	665 ± 9,00
3.	Формула, примененная для вычисления предельной погрешности определения площади земельного участка, с подставленными значениями и итоговые (вычисленные) значения	$3,5 * 0,10 * \sqrt{(665,00)} = 9$
4.	Площадь земельного участка согласно сведениям Единого государственного реестра недвижимости (Ркад), м ²	650,00
5.	Оценка расхождения Р и Ркад ($P - P_{кад}$), м ²	15
6.	Предельный минимальный и максимальный размеры земельного участка (Рмин и Рмакс), м ²	Рмин = Рмин = 400 Рмакс = Рмакс = 1 200
7.	Кадастровый или иной государственный учетный номер (инвентарный) здания, сооружения, объекта незавершенного строительства, расположенного на земельном участке	—
8.	Вид (виды) разрешенного использования	Для садоводства
8.1.	Дополнительные сведения об использовании земельного участка	—

1	2	3
9.	Сведения о земельных участках (землях общего пользования, территории общего пользования), посредством которых обеспечивается доступ	Земли общего пользования
10.	Иные сведения	—

4. Пояснения к сведениям об уточняемом земельном участке с кадастровым номером 57:25:0021409:99 :

1.	—
----	---

1. Сведения о характерных точках границ уточняемого земельного участка с кадастровым номером 57:25:0021409:50 :

Система координат — Зона № —

Обозначение характерных точек границ	Координаты, м				Метод определения координат	Формулы, примененные для расчета средней квадратической погрешности определения координат характерных точек границ (Mt), с подставленными в такие формулы значениями и итоговые (вычисленные) значения Mt, м	Описание закрепления точки
	содержатся в Едином государственном реестре недвижимости		определены в результате выполнения комплексных кадастровых работ				
	X	Y	X	Y			
1	2	3	4	5	6	7	8
н1У	—	—	352 793,41	1 287 112,64	Метод спутниковых геодезических измерений (определений)	$\sqrt{(0,07^2 + 0,07^2)} = 0,10$	Угол забора (изгороди, ограды)
1	352 793,60	1 287 111,50	—	—		—	
н2У	—	—	352 794,58	1 287 110,39		$\sqrt{(0,07^2 + 0,07^2)} = 0,10$	
н3У	—	—	352 795,85	1 287 109,05			
н4У	—	—	352 809,02	1 287 097,67		—	
2	352 809,65	1 287 097,61	—	—		0,10	
3	352 831,94	1 287 117,79	—	—		$\sqrt{(0,07^2 + 0,07^2)} = 0,10$	
н5У	—	—	352 832,09	1 287 117,97			

1	2	3	4	5	6	7	8
н6У	—	—	352 817,65	1 287 133,24	Метод спутниковых геодезических измерений (определений)	$\sqrt{(0,07^2 + 0,07^2)} = 0,10$	Угол забора (изгороди, ограды)
4	352 817,71	1 287 132,84	—	—		0,10	
н7У	—	—	352 813,85	1 287 130,53		$\sqrt{(0,07^2 + 0,07^2)} = 0,10$	
5	352 813,69	1 287 129,98	—	—		—	
н1У	—	—	352 793,41	1 287 112,64		$\sqrt{(0,07^2 + 0,07^2)} = 0,10$	

2. Сведения о частях границ уточняемого земельного участка с кадастровым номером 57:25:0021409:50 :

Обозначение части границ		Горизонтальное проложение (S), м	Описание прохождения части границ	Сведения о согласовании местоположения границ (согласовано/спорное)
от т.	до т.			
1	2	3	4	5
н1У	н2У	2,54	Забор	согласовано
н2У	н3У	1,85		
н3У	н4У	17,41		
н4У	н5У	30,73		
н5У	н6У	21,02		
н6У	н7У	4,67		
н7У	н1У	27,16		

3. Сведения о характеристиках уточняемого земельного участка с кадастровым номером 57:25:0021409:50 :

№ п/п	Наименование характеристики	Значение характеристики
1	2	3
1.	Адрес земельного участка	—
1.1.	Сведения о местоположении земельного участка (при отсутствии адреса) в структурированном в соответствии с федеральной информационной адресной системой виде	Российская Федерация, Орловская область, Орёл г
1.2.	Дополнительные сведения о местоположении земельного участка	—
2.	Площадь земельного участка ± величина погрешности определения (вычисления) площади ($P \pm \Delta P$), м ²	682 ± 9,00

1	2	3
3.	Формула, примененная для вычисления предельной погрешности определения площади земельного участка, с подставленными значениями и итоговые (вычисленные) значения	$3,5*0,10*\sqrt{(682,00)} = 9$
4.	Площадь земельного участка согласно сведениям Единого государственного реестра недвижимости (Ркад), м ²	658,00
5.	Оценка расхождения Р и Ркад (Р - Ркад), м ²	24
6.	Предельный минимальный и максимальный размеры земельного участка (Рмин и Рмакс), м ²	Рмин = Рмин = 400 Рмакс = Рмакс = 1 200
7.	Кадастровый или иной государственный учетный номер (инвентарный) здания, сооружения, объекта незавершенного строительства, расположенного на земельном участке	57:25:0021409:143
8.	Вид (виды) разрешенного использования	Для садоводства
8.1.	Дополнительные сведения об использовании земельного участка	—
9.	Сведения о земельных участках (землях общего пользования, территории общего пользования), посредством которых обеспечивается доступ	Земли общего пользования
10.	Иные сведения	—

4. Пояснения к сведениям об уточняемом земельном участке с кадастровым номером 57:25:0021409:50 :

1.	—
----	---

1. Сведения о характерных точках границ уточняемого земельного участка с кадастровым номером 57:25:0021409:49 :
Система координат — Зона № —

Обозначение характерных точек границ	Координаты, м				Метод определения координат	Формулы, примененные для расчета средней квадратической погрешности определения координат характерных точек границ (Mt), с подставленными в такие формулы значениями и итоговые (вычисленные) значения Mt, м	Описание закрепления точки
	содержатся в Едином государственном реестре недвижимости		определены в результате выполнения комплексных кадастровых работ				
	X	Y	X	Y			
1	2	3	4	5	6	7	8
1	352 816,29	1 287 132,56	—	—	Метод спутниковых геодезических измерений (определений)	0,10	Угол забора (изгороди, ограды)

1	2	3	4	5	6	7	8
н1У	—	—	352 817,65	1 287 133,24	Метод спутниковых геодезических измерений (определений)	$\sqrt{(0,07^2 + 0,07^2)} = 0,10$	Угол забора (изгороди, ограды)
2	352 839,26	1 287 152,79	—	—		0,10	
н2У	—	—	352 839,19	1 287 152,83		$\sqrt{(0,07^2 + 0,07^2)} = 0,10$	
3	352 833,69	1 287 157,89	—	—		0,10	
н3У	—	—	352 833,62	1 287 157,87		$\sqrt{(0,07^2 + 0,07^2)} = 0,10$	
н4У	—	—	352 832,34	1 287 158,06			
4	352 831,68	1 287 158,50	—	—		0,10	
н5У	—	—	352 830,56	1 287 157,46		$\sqrt{(0,07^2 + 0,07^2)} = 0,10$	
н6У	—	—	352 826,13	1 287 153,62			
5	352 812,64	1 287 140,46	—	—		0,10	
н7У	—	—	352 812,67	1 287 140,39		$\sqrt{(0,07^2 + 0,07^2)} = 0,10$	
6	352 799,75	1 287 127,59	—	—		0,10	
н8У	—	—	352 800,05	1 287 127,33		$\sqrt{(0,07^2 + 0,07^2)} = 0,10$	
н9У	—	—	352 789,89	1 287 116,72			
7	352 789,21	1 287 116,06	—	—		0,10	
8	352 793,39	1 287 112,58	—	—			
н10У	—	—	352 793,41	1 287 112,64	$\sqrt{(0,07^2 + 0,07^2)} = 0,10$		

1	2	3	4	5	6	7	8
9	352 798,11	1 287 116,58	—	—	Метод спутниковых геодезических измерений (определений)	0,10	Угол забора (изгороди, ограды)
н1У	—	—	352 813,85	1 287 130,53		$\sqrt{(0,07^2 + 0,07^2)} = 0,10$	
10	352 813,73	1 287 131,01	—	—		0,10	
1	352 816,29	1 287 132,56	—	—			

2. Сведения о частях границ уточняемого земельного участка с кадастровым номером 57:25:0021409:49 :

Обозначение части границ		Горизонтальное проложение (S), м	Описание прохождения части границ	Сведения о согласовании местоположения границ (согласовано/спорное)
от т.	до т.			
1	2	3	4	5
н1У	н2У	29,12	Забор	согласовано
н2У	н3У	7,51		
н3У	н4У	1,29		
н4У	н5У	1,88		
н5У	н6У	5,86		
н6У	н7У	18,87		
н7У	н8У	18,16		
н8У	н9У	14,69		
н9У	н10У	5,39		
н10У	н11У	27,16		
н11У	н1У	4,67		

3. Сведения о характеристиках уточняемого земельного участка с кадастровым номером 57:25:0021409:49 :

№ п/п	Наименование характеристики	Значение характеристики
1	2	3
1.	Адрес земельного участка	—
1.1.	Сведения о местоположении земельного участка (при отсутствии адреса) в структурированном в соответствии с федеральной информационной адресной системой виде	Российская Федерация, Орловская область, Орёл г
1.2.	Дополнительные сведения о местоположении земельного участка	—
2.	Площадь земельного участка ± величина погрешности определения (вычисления) площади ($P \pm \Delta P$), м ²	474 ± 8,00

1	2	3
3.	Формула, примененная для вычисления предельной погрешности определения площади земельного участка, с подставленными значениями и итоговые (вычисленные) значения	$3,5*0,10*\sqrt{(474,00)} = 8$
4.	Площадь земельного участка согласно сведениям Единого государственного реестра недвижимости (Ркад), м ²	474,00
5.	Оценка расхождения Р и Ркад (Р - Ркад), м ²	0
6.	Предельный минимальный и максимальный размеры земельного участка (Рмин и Рмакс), м ²	Рмин = Рмин = 400 Рмакс = Рмакс = 1 200
7.	Кадастровый или иной государственный учетный номер (инвентарный) здания, сооружения, объекта незавершенного строительства, расположенного на земельном участке	57:25:0021409:110
8.	Вид (виды) разрешенного использования	Для садоводства
8.1.	Дополнительные сведения об использовании земельного участка	—
9.	Сведения о земельных участках (землях общего пользования, территории общего пользования), посредством которых обеспечивается доступ	Земли общего пользования
10.	Иные сведения	—

4. Пояснения к сведениям об уточняемом земельном участке с кадастровым номером 57:25:0021409:49 :

1. —

1. Сведения о характерных точках границ уточняемого земельного участка с кадастровым номером 57:25:0021409:1 :
Система координат — Зона № —

Обозначение характерных точек границ	Координаты, м				Метод определения координат	Формулы, примененные для расчета средней квадратической погрешности определения координат характерных точек границ (Mt), с подставленными в такие формулы значениями и итоговые (вычисленные) значения Mt, м	Описание закрепления точки
	содержатся в Едином государственном реестре недвижимости		определены в результате выполнения комплексных кадастровых работ				
	X	Y	X	Y			
1	2	3	4	5	6	7	8
1	352 886,22	1 287 030,22	—	—	Метод спутниковых геодезических измерений (определений)	0,10	Угол забора (изгороди, ограды)

1	2	3	4	5	6	7	8
н1У	—	—	352 886,28	1 287 030,27	Метод спутниковых геодезических измерений (определений)	$\sqrt{(0,07^2 + 0,07^2)} = 0,10$	Угол забора (изгороди, ограды)
н2У	—	—	352 868,44	1 287 044,51		0,10	
2	352 868,35	1 287 044,35	—	—		$\sqrt{(0,07^2 + 0,07^2)} = 0,10$	
н3У	—	—	352 847,33	1 287 021,69		0,10	
3	352 847,27	1 287 021,64	—	—		$\sqrt{(0,07^2 + 0,07^2)} = 0,10$	—
4	352 862,87	1 287 007,03	—	—		0,10	
н4У	—	—	352 862,92	1 287 007,09		$\sqrt{(0,07^2 + 0,07^2)} = 0,10$	Угол забора (изгороди, ограды)
5	352 874,42	1 287 018,36	—	—		0,10	
6	352 885,98	1 287 029,99	—	—		$\sqrt{(0,07^2 + 0,07^2)} = 0,10$	
н5У	—	—	352 874,82	1 287 018,75		0,10	
1	352 886,22	1 287 030,22	—	—			

2. Сведения о частях границ уточняемого земельного участка с кадастровым номером 57:25:0021409:1 :

Обозначение части границ		Горизонтальное проложение (S), м	Описание прохождения части границ	Сведения о согласовании местоположения границ (согласовано/спорное)
от т.	до т.			
1	2	3	4	5
н1У	н2У	22,83	Забор	согласовано
н2У	н3У	31,09		
н3У	н4У	21,36		
н4У	н5У	16,66		
н5У	н1У	16,25		

3. Сведения о характеристиках уточняемого земельного участка с кадастровым номером 57:25:0021409:1 :

№ п/п	Наименование характеристики	Значение характеристики
1	2	3

1	2	3
1.	Адрес земельного участка	Российская Федерация, Орловская область, г.о. г. Орёл, г. Орёл, тер. СНТ Пивзавод, з/у 69
1.1.	Сведения о местоположении земельного участка (при отсутствии адреса) в структурированном в соответствии с федеральной информационной адресной системой виде	—
1.2.	Дополнительные сведения о местоположении земельного участка	—
2.	Площадь земельного участка ± величина погрешности определения (вычисления) площади ($P \pm \Delta P$), м ²	707 ± 9,00
3.	Формула, примененная для вычисления предельной погрешности определения площади земельного участка, с подставленными значениями и итоговые (вычисленные) значения	$3,5 * 0,10 * \sqrt{(707,00)} = 9$
4.	Площадь земельного участка согласно сведениям Единого государственного реестра недвижимости (Ркад), м ²	705,00
5.	Оценка расхождения Р и Ркад ($P - P_{кад}$), м ²	2
6.	Предельный минимальный и максимальный размеры земельного участка (Рмин и Рмакс), м ²	Рмин = Рмин = 400 Рмакс = Рмакс = 1 200
7.	Кадастровый или иной государственный учетный номер (инвентарный) здания, сооружения, объекта незавершенного строительства, расположенного на земельном участке	57:25:0021409:283
8.	Вид (виды) разрешенного использования	Для садоводства
8.1.	Дополнительные сведения об использовании земельного участка	—
9.	Сведения о земельных участках (землях общего пользования, территории общего пользования), посредством которых обеспечивается доступ	Земли общего пользования
10.	Иные сведения	—
4. Пояснения к сведениям об уточняемом земельном участке с кадастровым номером		57:25:0021409:1 :
1.	—	—

1	2	3	4	5
н5У	н1У	3,70	Забор	согласовано

3. Сведения о характеристиках уточняемого земельного участка с кадастровым номером 57:25:0021409:92 :

№ п/п	Наименование характеристики	Значение характеристики
1	2	3
1.	Адрес земельного участка	—
1.1.	Сведения о местоположении земельного участка (при отсутствии адреса) в структурированном в соответствии с федеральной информационной адресной системой виде	Российская Федерация, Орловская область, Орёл г
1.2.	Дополнительные сведения о местоположении земельного участка	—
2.	Площадь земельного участка ± величина погрешности определения (вычисления) площади ($P \pm \Delta P$), м ²	648 ± 9,00
3.	Формула, примененная для вычисления предельной погрешности определения площади земельного участка, с подставленными значениями и итоговые (вычисленные) значения	$3,5*0,10*\sqrt{(648,00)} = 9$
4.	Площадь земельного участка согласно сведениям Единого государственного реестра недвижимости (Ркад), м ²	648,00
5.	Оценка расхождения Р и Ркад ($P - P_{кад}$), м ²	0
6.	Предельный минимальный и максимальный размеры земельного участка ($R_{мин}$ и $R_{макс}$), м ²	$R_{мин} = R_{мин} = 400$ $R_{макс} = R_{макс} = 1\ 200$
7.	Кадастровый или иной государственный учетный номер (инвентарный) здания, сооружения, объекта незавершенного строительства, расположенного на земельном участке	57:25:0021409:139
8.	Вид (виды) разрешенного использования	Для садоводства
8.1.	Дополнительные сведения об использовании земельного участка	—
9.	Сведения о земельных участках (землях общего пользования, территории общего пользования), посредством которых обеспечивается доступ	Земли общего пользования
10.	Иные сведения	—

4. Пояснения к сведениям об уточняемом земельном участке с кадастровым номером 57:25:0021409:92 :

1.	—
----	---

1	2	3	4	5
н1У	н2У	3,83	Забор	согласовано
н2У	н3У	1,92		
н3У	н4У	14,67		
н4У	3	29,49		
3	4	2,09		
4	5	20,41		
5	н1У	29,90		

3. Сведения о характеристиках уточняемого земельного участка с кадастровым номером 57:25:0021409:60 :

№ п/п	Наименование характеристики	Значение характеристики
1	2	3
1.	Адрес земельного участка	—
1.1.	Сведения о местоположении земельного участка (при отсутствии адреса) в структурированном в соответствии с федеральной информационной адресной системой виде	Российская Федерация, Орловская область, Орёл г
1.2.	Дополнительные сведения о местоположении земельного участка	—
2.	Площадь земельного участка ± величина погрешности определения (вычисления) площади ($P \pm \Delta P$), м ²	628 ± 9,00
3.	Формула, примененная для вычисления предельной погрешности определения площади земельного участка, с подставленными значениями и итоговые (вычисленные) значения	$3,5 * 0,10 * \sqrt{(628,00)} = 9$
4.	Площадь земельного участка согласно сведениям Единого государственного реестра недвижимости (Ркад), м ²	623,00
5.	Оценка расхождения Р и Ркад ($P - P_{кад}$), м ²	5
6.	Предельный минимальный и максимальный размеры земельного участка (Рмин и Рмакс), м ²	Рмин = Рмин = 400 Рмакс = Рмакс = 1 200
7.	Кадастровый или иной государственный учетный номер (инвентарный) здания, сооружения, объекта незавершенного строительства, расположенного на земельном участке	57:25:0021409:125
8.	Вид (виды) разрешенного использования	Для садоводства
8.1.	Дополнительные сведения об использовании земельного участка	—
9.	Сведения о земельных участках (землях общего пользования, территории общего пользования), посредством которых обеспечивается доступ	Земли общего пользования

1	2				3		
10.	Иные сведения				—		
4. Пояснения к сведениям об уточняемом земельном участке с кадастровым номером					57:25:0021409:60		
1.	—				—		
1. Сведения о характерных точках границ уточняемого земельного участка с кадастровым номером					57:25:0021409:65		
Система координат					Зона №		
Обозначение характерных точек границ	Координаты, м				Метод определения координат	Формулы, примененные для расчета средней квадратической погрешности определения координат характерных точек границ (Mt), с подставленными в такие формулы значениями и итоговые (вычисленные) значения Mt, м	Описание закрепления точки
	содержатся в Едином государственном реестре недвижимости		определены в результате выполнения комплексных кадастровых работ				
	X	Y	X	Y			
1	2	3	4	5	6	7	8
н1У	—	—	352 838,80	1 286 982,58	Метод спутниковых геодезических измерений (определений)	$\sqrt{(0,07^2 + 0,07^2)} = 0,10$	Угол забора (изгороди, ограды)
н2У	—	—	352 847,62	1 286 974,68			
н3У	—	—	352 848,85	1 286 974,66			
1	352 838,57	1 286 982,19	—	—		—	
2	352 845,71	1 286 976,05	—	—		0,30	
3	352 849,19	1 286 974,13	—	—			
н4У	—	—	352 852,37	1 286 976,36		$\sqrt{(0,07^2 + 0,07^2)} = 0,10$	
н5У	—	—	352 860,19	1 286 984,74			
н6У	—	—	352 867,39	1 286 991,68			
н7У	—	—	352 873,57	1 286 997,41			

1	2	3	4	5	6	7	8
4	352 884,38	1 287 008,74	—	—	Метод спутниковых геодезических измерений (определений)	0,10	Угол забора (изгороди, ограды)
н8У	—	—	352 884,66	1 287 009,19		$\sqrt{(0,07^2 + 0,07^2)} = 0,10$	
н9У	—	—	352 874,82	1 287 018,75			
5	352 874,42	1 287 018,36	—	—		0,10	
н10У	—	—	352 862,92	1 287 007,09		$\sqrt{(0,07^2 + 0,07^2)} = 0,10$	
6	352 862,71	1 287 006,88	—	—		—	
н1У	—	—	352 838,80	1 286 982,58		$\sqrt{(0,07^2 + 0,07^2)} = 0,10$	

2. Сведения о частях границ уточняемого земельного участка с кадастровым номером 57:25:0021409:65 :

Обозначение части границ		Горизонтальное проложение (S), м	Описание прохождения части границ	Сведения о согласовании местоположения границ (согласовано/спорное)
от т.	до т.			
1	2	3	4	5
н1У	н2У	11,84	Забор	согласовано
н2У	н3У	1,23		
н3У	н4У	3,91		
н4У	н5У	11,46		
н5У	н6У	10,00		
н6У	н7У	8,43		
н7У	н8У	16,18		
н8У	н9У	13,72		
н9У	н10У	16,66		
н10У	н1У	34,39		

3. Сведения о характеристиках уточняемого земельного участка с кадастровым номером 57:25:0021409:65 :

№ п/п	Наименование характеристики	Значение характеристики
1	2	3
1		

1	2	3
1.	Адрес земельного участка	Российская Федерация, Орловская обл., г.о.город Орёл, г.Орёл, тер.СНТ Пивзавод, з/у 81
1.1.	Сведения о местоположении земельного участка (при отсутствии адреса) в структурированном в соответствии с федеральной информационной адресной системой виде	—
1.2.	Дополнительные сведения о местоположении земельного участка	—
2.	Площадь земельного участка ± величина погрешности определения (вычисления) площади ($P \pm \Delta P$), м ²	707 ± 9,00
3.	Формула, примененная для вычисления предельной погрешности определения площади земельного участка, с подставленными значениями и итоговые (вычисленные) значения	$3,5 * 0,10 * \sqrt{(707,00)} = 9$
4.	Площадь земельного участка согласно сведениям Единого государственного реестра недвижимости (Ркад), м ²	688,00
5.	Оценка расхождения Р и Ркад ($P - P_{кад}$), м ²	19
6.	Предельный минимальный и максимальный размеры земельного участка (Рмин и Рмакс), м ²	Рмин = Рмин = 400 Рмакс = Рмакс = 1 200
7.	Кадастровый или иной государственный учетный номер (инвентарный) здания, сооружения, объекта незавершенного строительства, расположенного на земельном участке	57:25:0021409:282
8.	Вид (виды) разрешенного использования	Для садоводства
8.1.	Дополнительные сведения об использовании земельного участка	—
9.	Сведения о земельных участках (землях общего пользования, территории общего пользования), посредством которых обеспечивается доступ	Земли общего пользования
10.	Иные сведения	—
4. Пояснения к сведениям об уточняемом земельном участке с кадастровым номером		57:25:0021409:65 :
1.	—	—

1	2	3	4	5
н1У	н2У	34,39	Забор	согласовано
н2У	н3У	21,36		
н3У	н4У	35,24		
н4У	н1У	21,93		

3. Сведения о характеристиках уточняемого земельного участка с кадастровым номером 57:25:0021409:287 :

№ п/п	Наименование характеристики	Значение характеристики
1	2	3
1.	Адрес земельного участка	—
1.1.	Сведения о местоположении земельного участка (при отсутствии адреса) в структурированном в соответствии с федеральной информационной адресной системой виде	Российская Федерация, Орловская область, Орёл г
1.2.	Дополнительные сведения о местоположении земельного участка	—
2.	Площадь земельного участка ± величина погрешности определения (вычисления) площади ($P \pm \Delta P$), м ²	752 ± 10,00
3.	Формула, примененная для вычисления предельной погрешности определения площади земельного участка, с подставленными значениями и итоговые (вычисленные) значения	$3,5 * 0,10 * \sqrt{(752,00)} = 10$
4.	Площадь земельного участка согласно сведениям Единого государственного реестра недвижимости (Ркад), м ²	752,00
5.	Оценка расхождения Р и Ркад ($P - P_{кад}$), м ²	0
6.	Предельный минимальный и максимальный размеры земельного участка (Рмин и Рмакс), м ²	Рмин = Рмин = 400 Рмакс = Рмакс = 1 200
7.	Кадастровый или иной государственный учетный номер (инвентарный) здания, сооружения, объекта незавершенного строительства, расположенного на земельном участке	57:25:0021409:288
8.	Вид (виды) разрешенного использования	Для садоводства
8.1.	Дополнительные сведения об использовании земельного участка	—
9.	Сведения о земельных участках (землях общего пользования, территории общего пользования), посредством которых обеспечивается доступ	Земли общего пользования
10.	Иные сведения	—

4. Пояснения к сведениям об уточняемом земельном участке с кадастровым номером 57:25:0021409:287 :

1.	—
----	---

1. Сведения о характерных точках границ уточняемого земельного участка с кадастровым номером 57:25:0021409:96
 Система координат _____ Зона № _____

Обозначение характерных точек границ	Координаты, м				Метод определения координат	Формулы, примененные для расчета средней квадратической погрешности определения координат характерных точек границ (Mt), с подставленными в такие формулы значениями и итоговые (вычисленные) значения Mt, м	Описание закрепления точки
	содержатся в Едином государственном реестре недвижимости		определены в результате выполнения комплексных кадастровых работ				
	X	Y	X	Y			
1	2	3	4	5	6	7	8
1	352 791,36	1 287 022,81	—	—	Метод спутниковых геодезических измерений (определений)	0,10	Угол забора (изгороди, ограды)
н1У	—	—	352 791,85	1 287 023,43		$\sqrt{(0,07^2 + 0,07^2)} = 0,10$	
2	352 815,19	1 287 046,46	352 815,19	1 287 046,46			
н2У	—	—	352 815,48	1 287 046,73		0,10	
3	352 815,44	1 287 046,76	—	—			
4	352 800,15	1 287 059,66	352 800,15	1 287 059,66			
н3У	—	—	352 777,00	1 287 036,14		$\sqrt{(0,07^2 + 0,07^2)} = 0,10$	
5	352 776,68	1 287 035,59	—	—			
1	352 791,36	1 287 022,81	—	—		0,10	

2. Сведения о частях границ уточняемого земельного участка с кадастровым номером 57:25:0021409:96

Обозначение части границ		Горизонтальное проложение (S), м	Описание прохождения части границ	Сведения о согласовании местоположения границ (согласовано/спорное)
от т.	до т.			
1	2	3	4	5
н1У	2	32,79	Забор	согласовано
2	н2У	0,40		

1	2	3	4	5
н2У	4	20,05	Забор	согласовано
4	н3У	33,00		
н3У	н1У	19,55		

3. Сведения о характеристиках уточняемого земельного участка с кадастровым номером 57:25:0021409:96 :

№ п/п	Наименование характеристики	Значение характеристики
1	2	3
1.	Адрес земельного участка	—
1.1.	Сведения о местоположении земельного участка (при отсутствии адреса) в структурированном в соответствии с федеральной информационной адресной системой виде	Российская Федерация, Орловская область, Орёл г
1.2.	Дополнительные сведения о местоположении земельного участка	—
2.	Площадь земельного участка ± величина погрешности определения (вычисления) площади ($P \pm \Delta P$), м ²	653 ± 9,00
3.	Формула, примененная для вычисления предельной погрешности определения площади земельного участка, с подставленными значениями и итоговые (вычисленные) значения	$3,5 * 0,10 * \sqrt{(653,00)} = 9$
4.	Площадь земельного участка согласно сведениям Единого государственного реестра недвижимости (Ркад), м ²	666,00
5.	Оценка расхождения Р и Ркад ($P - P_{кад}$), м ²	13
6.	Предельный минимальный и максимальный размеры земельного участка (Рмин и Рмакс), м ²	Рмин = Рмин = 400 Рмакс = Рмакс = 1 200
7.	Кадастровый или иной государственный учетный номер (инвентарный) здания, сооружения, объекта незавершенного строительства, расположенного на земельном участке	57:25:0021409:289
8.	Вид (виды) разрешенного использования	Для садоводства
8.1.	Дополнительные сведения об использовании земельного участка	—
9.	Сведения о земельных участках (землях общего пользования, территории общего пользования), посредством которых обеспечивается доступ	Земли общего пользования
10.	Иные сведения	—

4. Пояснения к сведениям об уточняемом земельном участке с кадастровым номером 57:25:0021409:96 :

1.	—
----	---

1. Сведения о характерных точках границ уточняемого земельного участка с кадастровым номером 57:25:0021409:63 :
 Система координат — Зона № —

Обозначение характерных точек границ	Координаты, м				Метод определения координат	Формулы, примененные для расчета средней квадратической погрешности определения координат характерных точек границ (Mt), с подставленными в такие формулы значениями и итоговые (вычисленные) значения Mt, м	Описание закрепления точки
	содержатся в Едином государственном реестре недвижимости		определены в результате выполнения комплексных кадастровых работ				
	X	Y	X	Y			
1	2	3	4	5	6	7	8
1	352 784,52	1 287 072,79	352 784,52	1 287 072,79	Метод спутниковых геодезических измерений (определений)	$\sqrt{(0,07^2 + 0,07^2)} = 0,10$	Угол забора (изгороди, ограды)
н1У	—	—	352 761,42	1 287 049,00		0,10	Закрепление отсутствует
2	352 761,53	1 287 048,44	—	—			
3	352 776,68	1 287 035,59	—	—		$\sqrt{(0,07^2 + 0,07^2)} = 0,10$	Угол забора (изгороди, ограды)
н2У	—	—	352 777,00	1 287 036,14			
4	352 800,15	1 287 059,66	352 800,15	1 287 059,66			
1	352 784,52	1 287 072,79	352 784,52	1 287 072,79			

2. Сведения о частях границ уточняемого земельного участка с кадастровым номером 57:25:0021409:63 :

Обозначение части границ		Горизонтальное проложение (S), м	Описание прохождения части границ	Сведения о согласовании местоположения границ (согласовано/спорное)
от т.	до т.			
1	2	3	4	5
1	н1У	33,16	1 Забор	согласовано
н1У	н2У	20,20		
н2У	4	33,00		
4	1	20,41		

3. Сведения о характеристиках уточняемого земельного участка с кадастровым номером 57:25:0021409:63 :

№ п/п	Наименование характеристики	Значение характеристики
-------	-----------------------------	-------------------------

1	2	3
1.	Адрес земельного участка	—
1.1.	Сведения о местоположении земельного участка (при отсутствии адреса) в структурированном в соответствии с федеральной информационной адресной системой виде	Российская Федерация, Орловская область, Орёл г
1.2.	Дополнительные сведения о местоположении земельного участка	—
2.	Площадь земельного участка ± величина погрешности определения (вычисления) площади ($P \pm \Delta P$), м ²	670 ± 9,00
3.	Формула, примененная для вычисления предельной погрешности определения площади земельного участка, с подставленными значениями и итоговые (вычисленные) значения	$3,5 * 0,10 * \sqrt{(670,00)} = 9$
4.	Площадь земельного участка согласно сведениям Единого государственного реестра недвижимости (Ркад), м ²	674,00
5.	Оценка расхождения P и Ркад ($P - P_{кад}$), м ²	4
6.	Предельный минимальный и максимальный размеры земельного участка (Рмин и Рмакс), м ²	Рмин = Рмин = 400 Рмакс = Рмакс = 1 200
7.	Кадастровый или иной государственный учетный номер (инвентарный) здания, сооружения, объекта незавершенного строительства, расположенного на земельном участке	57:25:0021409:145
8.	Вид (виды) разрешенного использования	Для садоводства
8.1.	Дополнительные сведения об использовании земельного участка	—
9.	Сведения о земельных участках (землях общего пользования, территории общего пользования), посредством которых обеспечивается доступ	Земли общего пользования
10.	Иные сведения	—
4. Пояснения к сведениям об уточняемом земельном участке с кадастровым номером		57:25:0021409:63 :
1.	—	—

1. Сведения о характерных точках границ уточняемого земельного участка с кадастровым номером _____ 57:25:0021409:77 :
 Система координат _____ Зона № _____

Обозначение характерных точек границ	Координаты, м				Метод определения координат	Формулы, примененные для расчета средней квадратической погрешности определения координат характерных точек границ (Mt), с подставленными в такие формулы значениями и итоговые (вычисленные) значения Mt, м	Описание закрепления точки
	содержатся в Едином государственном реестре недвижимости		определены в результате выполнения комплексных кадастровых работ				
	X	Y	X	Y			
1	2	3	4	5	6	7	8
1	352 807,94	1 287 009,13	—	—	Метод спутниковых геодезических измерений (определений)	—	Закрепление отсутствует
н1У	—	—	352 808,46	1 287 009,72		$\sqrt{(0,07^2 + 0,07^2)} = 0,10$	
2	352 831,38	1 287 033,06	—	—		—	Угол забора (изгороди, ограды)
н2У	—	—	352 831,60	1 287 033,33		$\sqrt{(0,07^2 + 0,07^2)} = 0,10$	
н3У	—	—	352 815,54	1 287 046,68			
н4У	—	—	352 815,48	1 287 046,73			
3	352 815,19	1 287 046,46	352 815,19	1 287 046,46		0,10	Закрепление отсутствует
н5У	—	—	352 791,85	1 287 023,43		—	
4	352 791,36	1 287 022,81	—	—			
1	352 807,94	1 287 009,13	—	—			

2. Сведения о частях границ уточняемого земельного участка с кадастровым номером _____ 57:25:0021409:77 :

Обозначение части границ		Горизонтальное проложение (S), м	Описание прохождения части границ	Сведения о согласовании местоположения границ (согласовано/спорное)
от т.	до т.			
1	2	3	4	5

1	2	3	4	5
н1У	н2У	33,06	-	согласовано
н2У	н3У	20,88	Забор	
н3У	н4У	0,08		
н4У	3	0,40		
3	н5У	32,79		
н5У	н1У	21,54	-	

3. Сведения о характеристиках уточняемого земельного участка с кадастровым номером 57:25:0021409:77 :

№ п/п	Наименование характеристики	Значение характеристики
1	2	3
1.	Адрес земельного участка	—
1.1.	Сведения о местоположении земельного участка (при отсутствии адреса) в структурированном в соответствии с федеральной информационной адресной системой виде	Российская Федерация, Орловская область, Орёл г
1.2.	Дополнительные сведения о местоположении земельного участка	—
2.	Площадь земельного участка ± величина погрешности определения (вычисления) площади ($P \pm \Delta P$), м ²	701 ± 9,00
3.	Формула, примененная для вычисления предельной погрешности определения площади земельного участка, с подставленными значениями и итоговые (вычисленные) значения	$3,5*0,10*\sqrt{(701,00)} = 9$
4.	Площадь земельного участка согласно сведениям Единого государственного реестра недвижимости ($R_{\text{кад}}$), м ²	710,00
5.	Оценка расхождения P и $R_{\text{кад}}$ ($P - R_{\text{кад}}$), м ²	9
6.	Предельный минимальный и максимальный размеры земельного участка ($R_{\text{мин}}$ и $R_{\text{макс}}$), м ²	$R_{\text{мин}} = R_{\text{мин}} = 400$ $R_{\text{макс}} = R_{\text{макс}} = 1\ 200$
7.	Кадастровый или иной государственный учетный номер (инвентарный) здания, сооружения, объекта незавершенного строительства, расположенного на земельном участке	57:25:0021409:133
8.	Вид (виды) разрешенного использования	Для садоводства
8.1.	Дополнительные сведения об использовании земельного участка	—
9.	Сведения о земельных участках (землях общего пользования, территории общего пользования), посредством которых обеспечивается доступ	Земли общего пользования
10.	Иные сведения	—

4. Пояснения к сведениям об уточняемом земельном участке с кадастровым номером 57:25:0021409:77 :

1. —

1. Сведения о характерных точках границ уточняемого земельного участка с кадастровым номером 57:25:0021409:95 :

Система координат — Зона № —

Обозначение характерных точек границ	Координаты, м				Метод определения координат	Формулы, примененные для расчета средней квадратической погрешности определения координат характерных точек границ (Mt), с подставленными в такие формулы значениями и итоговые (вычисленные) значения Mt, м	Описание закрепления точки	
	содержатся в Едином государственном реестре недвижимости		определены в результате выполнения комплексных кадастровых работ					
	X	Y	X	Y				
1	2	3	4	5	6	7	8	
1	352 793,93	1 286 973,04	352 793,93	1 286 973,04	Метод спутниковых геодезических измерений (определений)	$\sqrt{(0,07^2 + 0,07^2)} = 0,10$	—	
2	352 809,80	1 286 959,59	352 809,80	1 286 959,59				
3	352 810,77	1 286 958,64	352 810,77	1 286 958,64				
4	352 810,97	1 286 958,83	352 810,97	1 286 958,83				
5	352 811,51	1 286 958,35	352 811,51	1 286 958,35				
6	352 812,25	1 286 959,17	352 812,25	1 286 959,17				
7	352 835,34	1 286 980,42	—	—				
н1У	—	—	352 835,72	1 286 980,56			$\sqrt{(0,07^2 + 0,07^2)} = 0,10$	Угол забора (изгороди, ограды)
н2У	—	—	352 817,00	1 286 996,44				
8	352 816,81	1 286 996,17	—	—			—	
1	352 793,93	1 286 973,04	352 793,93	1 286 973,04	$\sqrt{(0,07^2 + 0,07^2)} = 0,10$	—		

2. Сведения о частях границ уточняемого земельного участка с кадастровым номером 57:25:0021409:95 :

Обозначение части границ		Горизонтальное проложение (S), м	Описание прохождения части границ	Сведения о согласовании местоположения границ (согласовано/спорное)
от т.	до т.			
1	2	3	4	5
1	2	20,80	Забор	согласовано
2	3	1,36		
3	4	0,28		
4	5	0,72		
5	6	1,10		
6	н1У	31,75		
н1У	н2У	24,55		
н2У	1	32,86		

3. Сведения о характеристиках уточняемого земельного участка с кадастровым номером 57:25:0021409:95 :

№ п/п	Наименование характеристики	Значение характеристики
1	2	3
1.	Адрес земельного участка	—
1.1.	Сведения о местоположении земельного участка (при отсутствии адреса) в структурированном в соответствии с федеральной информационной адресной системой виде	Российская Федерация, Орловская область, Орёл г
1.2.	Дополнительные сведения о местоположении земельного участка	—
2.	Площадь земельного участка ± величина погрешности определения (вычисления) площади ($P \pm \Delta P$), м ²	775 ± 10,00
3.	Формула, примененная для вычисления предельной погрешности определения площади земельного участка, с подставленными значениями и итоговые (вычисленные) значения	$3,5*0,10*\sqrt{(775,00)} = 10$
4.	Площадь земельного участка согласно сведениям Единого государственного реестра недвижимости (Ркад), м ²	764,00
5.	Оценка расхождения Р и Ркад ($P - P_{кад}$), м ²	11
6.	Предельный минимальный и максимальный размеры земельного участка (Рмин и Рмакс), м ²	Рмин = Рмин = 400 Рмакс = Рмакс = 1 200
7.	Кадастровый или иной государственный учетный номер (инвентарный) здания, сооружения, объекта незавершенного строительства, расположенного на земельном участке	57:25:0021409:274

1	2	3
8.	Вид (виды) разрешенного использования	Для садоводства
8.1.	Дополнительные сведения об использовании земельного участка	—
9.	Сведения о земельных участках (землях общего пользования, территории общего пользования), посредством которых обеспечивается доступ	Земли общего пользования
10.	Иные сведения	—

4. Пояснения к сведениям об уточняемом земельном участке с кадастровым номером 57:25:0021409:95 :

1.	—
----	---

1. Сведения о характерных точках границ уточняемого земельного участка с кадастровым номером 57:25:0021409:67 :

Система координат — Зона № —

Обозначение характерных точек границ	Координаты, м				Метод определения координат	Формулы, примененные для расчета средней квадратической погрешности определения координат характерных точек границ (Mt), с подставленными в такие формулы значениями и итоговые (вычисленные) значения Mt, м	Описание закрепления точки
	содержатся в Едином государственном реестре недвижимости		определены в результате выполнения комплексных кадастровых работ				
	X	Y	X	Y			
1	2	3	4	5	6	7	8
н1У	—	—	352 801,45	1 287 010,03	Метод спутниковых геодезических измерений (определений)	$\sqrt{(0,07^2 + 0,07^2)} = 0,10$	Угол забора (изгороди, ограды)
1	352 801,06	1 287 009,69	—	—		—	
н2У	—	—	352 778,35	1 286 987,59		$\sqrt{(0,07^2 + 0,07^2)} = 0,10$	—
2	352 778,65	1 286 987,31	—	—		—	Угол забора (изгороди, ограды)
3	352 793,93	1 286 973,04	352 793,93	1 286 973,04		$\sqrt{(0,07^2 + 0,07^2)} = 0,10$	
4	352 816,81	1 286 996,17	—	—		—	
н3У	—	—	352 817,00	1 286 996,44		$\sqrt{(0,07^2 + 0,07^2)} = 0,10$	

1	2	3	4	5	6	7	8
н1У	—	—	352 801,45	1 287 010,03	Метод спутниковых геодезических измерений (определений)	$\sqrt{(0,07^2 + 0,07^2)} = 0,10$	Угол забора (изгороди, ограды)

2. Сведения о частях границ уточняемого земельного участка с кадастровым номером 57:25:0021409:67 :

Обозначение части границ		Горизонтальное проложение (S), м	Описание прохождения части границ	Сведения о согласовании местоположения границ (согласовано/спорное)
от т.	до т.			
1	2	3	4	5
н1У	н2У	32,21	Забор	согласовано
н2У	3	21,32		
3	н3У	32,86		
н3У	н1У	20,65		

3. Сведения о характеристиках уточняемого земельного участка с кадастровым номером 57:25:0021409:67 :

№ п/п	Наименование характеристики	Значение характеристики
1	2	3
1.	Адрес земельного участка	—
1.1.	Сведения о местоположении земельного участка (при отсутствии адреса) в структурированном в соответствии с федеральной информационной адресной системой виде	Российская Федерация, Орловская область, Орёл г
1.2.	Дополнительные сведения о местоположении земельного участка	—
2.	Площадь земельного участка ± величина погрешности определения (вычисления) площади ($P \pm \Delta P$), м ²	682 ± 9,00
3.	Формула, примененная для вычисления предельной погрешности определения площади земельного участка, с подставленными значениями и итоговые (вычисленные) значения	$3,5 * 0,10 * \sqrt{(682,00)} = 9$
4.	Площадь земельного участка согласно сведениям Единого государственного реестра недвижимости (Ркад), м ²	668,00
5.	Оценка расхождения P и Ркад ($P - P_{кад}$), м ²	14
6.	Предельный минимальный и максимальный размеры земельного участка (Рмин и Рмакс), м ²	Рмин = Рмин = 400 Рмакс = Рмакс = 1 200
7.	Кадастровый или иной государственный учетный номер (инвентарный) здания, сооружения, объекта незавершенного строительства, расположенного на земельном участке	57:25:0021409:151
8.	Вид (виды) разрешенного использования	Для ведения садоводства

1	2	3
8.1.	Дополнительные сведения об использовании земельного участка	—
9.	Сведения о земельных участках (землях общего пользования, территории общего пользования), посредством которых обеспечивается доступ	Земли общего пользования
10.	Иные сведения	—

4. Пояснения к сведениям об уточняемом земельном участке с кадастровым номером 57:25:0021409:67 :

1.	—
----	---

1. Сведения о характерных точках границ уточняемого земельного участка с кадастровым номером 57:25:0021409:68 :

Система координат — Зона № —

Обозначение характерных точек границ	Координаты, м				Метод определения координат	Формулы, примененные для расчета средней квадратической погрешности определения координат характерных точек границ (Mt), с подставленными в такие формулы значениями и итоговые (вычисленные) значения Mt, м	Описание закрепления точки
	содержатся в Едином государственном реестре недвижимости		определены в результате выполнения комплексных кадастровых работ				
	X	Y	X	Y			
1	2	3	4	5	6	7	8
1	352 801,06	1 287 009,69	—	—	Метод спутниковых геодезических измерений (определений)	0,10	Угол забора (изгороди, ограды)
н1У	—	—	352 801,45	1 287 010,03		$\sqrt{(0,07^2 + 0,07^2)} = 0,10$	Угол здания
н2У	—	—	352 799,43	1 287 010,63			
н3У	—	—	352 796,61	1 287 013,22			
н4У	—	—	352 796,41	1 287 013,06			
н5У	—	—	352 794,55	1 287 014,78			
н6У	—	—	352 795,21	1 287 015,44			
н7У	—	—	352 785,91	1 287 023,49			

1	2	3	4	5	6	7	8
2	352 785,51	1 287 023,35	—	—	Метод спутниковых геодезических измерений (определений)	0,10	Угол забора (изгороди, ограды)
н8У	—	—	352 761,59	1 286 999,59		$\sqrt{(0,07^2 + 0,07^2)} = 0,10$	
3	352 761,84	1 286 998,76	—	—		0,10	
н9У	—	—	352 778,35	1 286 987,59		$\sqrt{(0,07^2 + 0,07^2)} = 0,10$	
4	352 778,65	1 286 987,31	—	—		0,10	
1	352 801,06	1 287 009,69	—	—			

2. Сведения о частях границ уточняемого земельного участка с кадастровым номером 57:25:0021409:68 :

Обозначение части границ		Горизонтальное проложение (S), м	Описание прохождения части границ	Сведения о согласовании местоположения границ (согласовано/спорное)
от т.	до т.			
1	2	3	4	5
н1У	н2У	2,11	Забор	согласовано
н2У	н3У	3,83	Стена здания	
н3У	н4У	0,26		
н4У	н5У	2,53		
н5У	н6У	0,93	Забор	
н6У	н7У	12,30		
н7У	н8У	34,10		
н8У	н9У	20,61		
н9У	н1У	32,21		

3. Сведения о характеристиках уточняемого земельного участка с кадастровым номером 57:25:0021409:68 :

№ п/п	Наименование характеристики	Значение характеристики
1	2	3
1.	Адрес земельного участка	—
1.1.	Сведения о местоположении земельного участка (при отсутствии адреса) в структурированном в соответствии с федеральной информационной адресной системой виде	Российская Федерация, Орловская область, Орёл г
1.2.	Дополнительные сведения о местоположении земельного участка	—

1	2	3	4	5	6	7	8
н1У	—	—	352 753,05	1 287 050,54	Метод спутниковых геодезических измерений (определений)	$\sqrt{(0,07^2 + 0,07^2)} = 0,10$	Угол забора (изгороди, ограды)
1	352 752,59	1 287 049,93	—	—		0,10	
н2У	—	—	352 729,49	1 287 027,33		$\sqrt{(0,07^2 + 0,07^2)} = 0,10$	
2	352 729,42	1 287 026,86	—	—		0,10	
н3У	—	—	352 745,59	1 287 012,62		$\sqrt{(0,07^2 + 0,07^2)} = 0,10$	
3	352 745,69	1 287 012,03	—	—		0,10	
4	352 752,97	1 287 019,49	—	—			
н4У	—	—	352 753,04	1 287 019,96		$\sqrt{(0,07^2 + 0,07^2)} = 0,10$	
5	352 769,38	1 287 036,35	—	—		0,10	
н5У	—	—	352 769,45	1 287 036,82		$\sqrt{(0,07^2 + 0,07^2)} = 0,10$	
н1У	—	—	352 753,05	1 287 050,54	$\sqrt{(0,07^2 + 0,07^2)} = 0,10$		

2. Сведения о частях границ уточняемого земельного участка с кадастровым номером 57:25:0021409:70 :

Обозначение части границ		Горизонтальное проложение (S), м	Описание прохождения части границ	Сведения о согласовании местоположения границ (согласовано/спорное)
от т.	до т.			
1	2	3	4	5
н1У	н2У	33,07	Забор	согласовано
н2У	н3У	21,81		
н3У	н4У	10,46		
н4У	н5У	23,53		
н5У	н1У	21,38		

3. Сведения о характеристиках уточняемого земельного участка с кадастровым номером 57:25:0021409:70 :

№ п/п	Наименование характеристики	Значение характеристики
1	2	3

1	2	3
1.	Адрес земельного участка	—
1.1.	Сведения о местоположении земельного участка (при отсутствии адреса) в структурированном в соответствии с федеральной информационной адресной системой виде	Российская Федерация, Орловская область, Орёл г
1.2.	Дополнительные сведения о местоположении земельного участка	—
2.	Площадь земельного участка ± величина погрешности определения (вычисления) площади ($P \pm \Delta P$), м ²	725 ± 9,00
3.	Формула, примененная для вычисления предельной погрешности определения площади земельного участка, с подставленными значениями и итоговые (вычисленные) значения	$3,5 * 0,10 * \sqrt{(725,00)} = 9$
4.	Площадь земельного участка согласно сведениям Единого государственного реестра недвижимости (Ркад), м ²	724,00
5.	Оценка расхождения P и Ркад ($P - P_{кад}$), м ²	1
6.	Предельный минимальный и максимальный размеры земельного участка (Рмин и Рмакс), м ²	Рмин = Рмин = 400 Рмакс = Рмакс = 1 200
7.	Кадастровый или иной государственный учетный номер (инвентарный) здания, сооружения, объекта незавершенного строительства, расположенного на земельном участке	57:25:0021409:120
8.	Вид (виды) разрешенного использования	Для садоводства
8.1.	Дополнительные сведения об использовании земельного участка	—
9.	Сведения о земельных участках (землях общего пользования, территории общего пользования), посредством которых обеспечивается доступ	Земли общего пользования
10.	Иные сведения	—
4. Пояснения к сведениям об уточняемом земельном участке с кадастровым номером		57:25:0021409:70 :
1.	—	—

1. Сведения о характерных точках границ уточняемого земельного участка с кадастровым номером

57:25:0021409:71

Система координат

Зона №

Обозначение характерных точек границ	Координаты, м				Метод определения координат	Формулы, примененные для расчета средней квадратической погрешности определения координат характерных точек границ (Mt), с подставленными в такие формулы значениями и итоговые (вычисленные) значения Mt, м	Описание закрепления точки
	содержатся в Едином государственном реестре недвижимости		определены в результате выполнения комплексных кадастровых работ				
	X	Y	X	Y			
1	2	3	4	5	6	7	8
1	352 752,59	1 287 049,93	—	—	Метод спутниковых геодезических измерений (определений)	0,10	Угол забора (изгороди, ограды)
н1У	—	—	352 753,05	1 287 050,54		$\sqrt{(0,07^2 + 0,07^2)} = 0,10$	—
н2У	—	—	352 738,39	1 287 060,77		—	
2	352 738,25	1 287 060,51	—	—		$\sqrt{(0,07^2 + 0,07^2)} = 0,10$	
н3У	—	—	352 735,70	1 287 060,83		—	
3	352 734,08	1 287 060,10	—	—		$\sqrt{(0,07^2 + 0,07^2)} = 0,10$	
н4У	—	—	352 733,66	1 287 059,78		—	
н5У	—	—	352 724,02	1 287 050,19		—	
н6У	—	—	352 718,27	1 287 044,66		—	
н7У	—	—	352 717,38	1 287 044,81		—	
н8У	—	—	352 710,95	1 287 039,93		—	
4	352 710,84	1 287 039,80	—	—		—	

1	2	3	4	5	6	7	8
н9У	—	—	352 714,15	1 287 035,48	Метод спутниковых геодезических измерений (определений)	$\sqrt{(0,07^2 + 0,07^2)} = 0,10$	—
н10У	—	—	352 723,74	1 287 023,05			
5	352 724,17	1 287 023,02	—	—		—	—
6	352 729,42	1 287 026,86	—	—		0,10	Угол забора (изгороди, ограды)
н11У	—	—	352 729,49	1 287 027,33		$\sqrt{(0,07^2 + 0,07^2)} = 0,10$	—
1	352 752,59	1 287 049,93	—	—		0,10	Угол забора (изгороди, ограды)

2. Сведения о частях границ уточняемого земельного участка с кадастровым номером 57:25:0021409:71 :

Обозначение части границ		Горизонтальное проложение (S), м	Описание прохождения части границ	Сведения о согласовании местоположения границ (согласовано/спорное)
от т.	до т.			
1	2	3	4	5
н1У	н2У	17,88	Забор	согласовано
н2У	н3У	2,69		
н3У	н4У	2,29		
н4У	н5У	13,60		
н5У	н6У	7,98		
н6У	н7У	0,90		
н7У	н8У	8,07		
н8У	н9У	5,48		
н9У	н10У	15,70		
н10У	н11У	7,17		
н11У	н1У	33,07		

3. Сведения о характеристиках уточняемого земельного участка с кадастровым номером 57:25:0021409:71 :

№ п/п	Наименование характеристики	Значение характеристики
1	2	3

1	2	3
1.	Адрес земельного участка	—
1.1.	Сведения о местоположении земельного участка (при отсутствии адреса) в структурированном в соответствии с федеральной информационной адресной системой виде	Российская Федерация, Орловская область, Орёл г
1.2.	Дополнительные сведения о местоположении земельного участка	—
2.	Площадь земельного участка ± величина погрешности определения (вычисления) площади ($P \pm \Delta P$), м ²	754 ± 10,00
3.	Формула, примененная для вычисления предельной погрешности определения площади земельного участка, с подставленными значениями и итоговые (вычисленные) значения	$3,5 * 0,10 * \sqrt{(754,00)} = 10$
4.	Площадь земельного участка согласно сведениям Единого государственного реестра недвижимости (Ркад), м ²	765,00
5.	Оценка расхождения P и Ркад ($P - P_{кад}$), м ²	11
6.	Предельный минимальный и максимальный размеры земельного участка (Рмин и Рмакс), м ²	Рмин = Рмин = 400 Рмакс = Рмакс = 1 200
7.	Кадастровый или иной государственный учетный номер (инвентарный) здания, сооружения, объекта незавершенного строительства, расположенного на земельном участке	—
8.	Вид (виды) разрешенного использования	Для садоводства
8.1.	Дополнительные сведения об использовании земельного участка	—
9.	Сведения о земельных участках (землях общего пользования, территории общего пользования), посредством которых обеспечивается доступ	Земли общего пользования
10.	Иные сведения	—
4. Пояснения к сведениям об уточняемом земельном участке с кадастровым номером		57:25:0021409:71 :
1.	—	—

1. Сведения о характерных точках границ уточняемого земельного участка с кадастровым номером

57:25:0021409:90

Система координат

Зона №

Обозначение характерных точек границ	Координаты, м				Метод определения координат	Формулы, примененные для расчета средней квадратической погрешности определения координат характерных точек границ (Mt), с подставленными в такие формулы значениями и итоговые (вычисленные) значения Mt, м	Описание закрепления точки
	содержатся в Едином государственном реестре недвижимости		определены в результате выполнения комплексных кадастровых работ				
	X	Y	X	Y			
1	2	3	4	5	6	7	8
1	352 775,99	1 286 932,07	—	—	Метод спутниковых геодезических измерений (определений)	0,10	Угол забора (изгороди, ограды)
н1У	—	—	352 775,72	1 286 932,03		$\sqrt{(0,07^2 + 0,07^2)} = 0,10$	
2	352 777,60	1 286 928,29	—	—		0,10	
н2У	—	—	352 781,96	1 286 920,28		$\sqrt{(0,07^2 + 0,07^2)} = 0,10$	
3	352 782,34	1 286 920,11	—	—		0,10	
н3У	—	—	352 783,43	1 286 918,92		$\sqrt{(0,07^2 + 0,07^2)} = 0,10$	
4	352 783,94	1 286 917,99	—	—		0,10	
н4У	—	—	352 786,11	1 286 917,73		$\sqrt{(0,07^2 + 0,07^2)} = 0,10$	
5	352 787,78	1 286 917,46	—	—		0,10	
н5У	—	—	352 788,94	1 286 918,04		$\sqrt{(0,07^2 + 0,07^2)} = 0,10$	
6	352 818,07	1 286 944,18	352 818,07	1 286 944,18			
7	352 806,29	1 286 956,31	352 806,29	1 286 956,31			

1	2	3	4	5	6	7	8
8	352 784,12	1 286 935,54	352 784,12	1 286 935,54	Метод спутниковых геодезических измерений (определений)	$\sqrt{(0,07^2 + 0,07^2)} = 0,10$	Угол забора (изгороди, ограды)
9	352 780,00	1 286 932,73	352 780,00	1 286 932,73			
1	352 775,99	1 286 932,07	—	—		0,10	

2. Сведения о частях границ уточняемого земельного участка с кадастровым номером 57:25:0021409:90 :

Обозначение части границ		Горизонтальное проложение (S), м	Описание прохождения части границ	Сведения о согласовании местоположения границ (согласовано/спорное)
от т.	до т.			
1	2	3	4	5
н1У	н2У	13,30	Забор	согласовано
н2У	н3У	2,00		
н3У	н4У	2,93		
н4У	н5У	2,85		
н5У	6	39,14		
6	7	16,91		
7	8	30,38		
8	9	4,99		
9	н1У	4,34		

3. Сведения о характеристиках уточняемого земельного участка с кадастровым номером 57:25:0021409:90 :

№ п/п	Наименование характеристики	Значение характеристики
1	2	3
1.	Адрес земельного участка	—
1.1.	Сведения о местоположении земельного участка (при отсутствии адреса) в структурированном в соответствии с федеральной информационной адресной системой виде	Российская Федерация, Орловская область, Орёл г
1.2.	Дополнительные сведения о местоположении земельного участка	—
2.	Площадь земельного участка ± величина погрешности определения (вычисления) площади ($P \pm \Delta P$), м ²	691 ± 9,00
3.	Формула, примененная для вычисления предельной погрешности определения площади земельного участка, с подставленными значениями и итоговые (вычисленные) значения	$3,5 * 0,10 * \sqrt{(691,00)} = 9$

1	2	3
4.	Площадь земельного участка согласно сведениям Единого государственного реестра недвижимости (Ркад), м ²	685,00
5.	Оценка расхождения Р и Ркад (Р - Ркад), м ²	6
6.	Предельный минимальный и максимальный размеры земельного участка (Рмин и Рмакс), м ²	Рмин = Рмин = 400 Рмакс = Рмакс = 1 200
7.	Кадастровый или иной государственный учетный номер (инвентарный) здания, сооружения, объекта незавершенного строительства, расположенного на земельном участке	—
8.	Вид (виды) разрешенного использования	Для садоводства
8.1.	Дополнительные сведения об использовании земельного участка	—
9.	Сведения о земельных участках (землях общего пользования, территории общего пользования), посредством которых обеспечивается доступ	Земли общего пользования
10.	Иные сведения	—

4. Пояснения к сведениям об уточняемом земельном участке с кадастровым номером 57:25:0021409:90 :

1.	—
----	---

1. Сведения о характерных точках границ уточняемого земельного участка с кадастровым номером 57:25:0021409:74 :

Система координат — Зона № —

Обозначение характерных точек границ	Координаты, м				Метод определения координат	Формулы, примененные для расчета средней квадратической погрешности определения координат характерных точек границ (Mt), с подставленными в такие формулы значениями и итоговые (вычисленные) значения Mt, м	Описание закрепления точки
	содержатся в Едином государственном реестре недвижимости		определены в результате выполнения комплексных кадастровых работ				
	X	Y	X	Y			
1	2	3	4	5	6	7	8
н1У	—	—	352 775,72	1 286 932,03	Метод спутниковых геодезических измерений (определений)	$\sqrt{(0,07^2 + 0,07^2)} = 0,10$	Угол забора (изгороди, ограды)
1	352 775,99	1 286 932,07	—	—		0,10	
2	352 780,00	1 286 932,73	352 780,00	1 286 932,73		$\sqrt{(0,07^2 + 0,07^2)} = 0,10$	

1	2	3	4	5	6	7	8
3	352 784,12	1 286 935,54	352 784,12	1 286 935,54	Метод спутниковых геодезических измерений (определений)	$\sqrt{(0,07^2 + 0,07^2)} = 0,10$	Угол забора (изгороди, ограды)
н2У	—	—	352 806,29	1 286 956,31			
4	352 809,80	1 286 959,59	352 809,80	1 286 959,59			
5	352 793,93	1 286 973,04	352 793,93	1 286 973,04		0,10	
н3У	—	—	352 769,76	1 286 946,24			
6	352 769,38	1 286 946,15	—	—			
7	352 768,39	1 286 945,40	—	—		$\sqrt{(0,07^2 + 0,07^2)} = 0,10$	
н4У	—	—	352 768,74	1 286 945,16			
н1У	—	—	352 775,72	1 286 932,03			

2. Сведения о частях границ уточняемого земельного участка с кадастровым номером 57:25:0021409:74 :

Обозначение части границ		Горизонтальное проложение (S), м	Описание прохождения части границ	Сведения о согласовании местоположения границ (согласовано/спорное)
от т.	до т.			
1	2	3	4	5
н1У	2	4,34	Забор	согласовано
2	3	4,99		
3	н2У	30,38		
н2У	4	4,80		
4	5	20,80		
5	н3У	36,09		
н3У	н4У	1,49		
н4У	н1У	14,87		

3. Сведения о характеристиках уточняемого земельного участка с кадастровым номером 57:25:0021409:74 :

№ п/п	Наименование характеристики	Значение характеристики
1	2	3
1		

1	2	3
1.	Адрес земельного участка	—
1.1.	Сведения о местоположении земельного участка (при отсутствии адреса) в структурированном в соответствии с федеральной информационной адресной системой виде	Российская Федерация, Орловская область, Орёл г
1.2.	Дополнительные сведения о местоположении земельного участка	—
2.	Площадь земельного участка ± величина погрешности определения (вычисления) площади ($P \pm \Delta P$), м ²	770 ± 10,00
3.	Формула, примененная для вычисления предельной погрешности определения площади земельного участка, с подставленными значениями и итоговые (вычисленные) значения	$3,5 * 0,10 * \sqrt{(770,00)} = 10$
4.	Площадь земельного участка согласно сведениям Единого государственного реестра недвижимости (Ркад), м ²	774,00
5.	Оценка расхождения P и Ркад ($P - P_{кад}$), м ²	4
6.	Предельный минимальный и максимальный размеры земельного участка (Рмин и Рмакс), м ²	Рмин = Рмин = 400 Рмакс = Рмакс = 1 200
7.	Кадастровый или иной государственный учетный номер (инвентарный) здания, сооружения, объекта незавершенного строительства, расположенного на земельном участке	57:25:0021409:132
8.	Вид (виды) разрешенного использования	Для садоводства
8.1.	Дополнительные сведения об использовании земельного участка	—
9.	Сведения о земельных участках (землях общего пользования, территории общего пользования), посредством которых обеспечивается доступ	Земли общего пользования
10.	Иные сведения	—
4. Пояснения к сведениям об уточняемом земельном участке с кадастровым номером		57:25:0021409:74 :
1.	—	—

1. Сведения о характерных точках границ уточняемого земельного участка с кадастровым номером

57:25:0021409:72

Система координат

Зона №

Обозначение характерных точек границ	Координаты, м				Метод определения координат	Формулы, примененные для расчета средней квадратической погрешности определения координат характерных точек границ (Mt), с подставленными в такие формулы значениями и итоговые (вычисленные) значения Mt, м	Описание закрепления точки
	содержатся в Едином государственном реестре недвижимости		определены в результате выполнения комплексных кадастровых работ				
	X	Y	X	Y			
1	2	3	4	5	6	7	8
1	352 778,65	1 286 987,31	—	—	Метод спутниковых геодезических измерений (определений)	0,10	Угол забора (изгороди, ограды)
н1У	—	—	352 778,35	1 286 987,59		$\sqrt{(0,07^2 + 0,07^2)} = 0,10$	
2	352 761,84	1 286 998,76	—	—		0,10	
н2У	—	—	352 761,59	1 286 999,59		$\sqrt{(0,07^2 + 0,07^2)} = 0,10$	
3	352 745,69	1 287 012,03	—	—		0,10	
н3У	—	—	352 745,59	1 287 012,62		$\sqrt{(0,07^2 + 0,07^2)} = 0,10$	
н4У	—	—	352 733,57	1 287 000,04			
4	352 733,28	1 286 999,58	—	—		0,10	
5	352 753,28	1 286 969,01	—	—			
н5У	—	—	352 753,54	1 286 969,14		$\sqrt{(0,07^2 + 0,07^2)} = 0,10$	
1	352 778,65	1 286 987,31	—	—		0,10	

2. Сведения о частях границ уточняемого земельного участка с кадастровым номером 57:25:0021409:72 :

Обозначение части границ		Горизонтальное проложение (S), м	Описание прохождения части границ	Сведения о согласовании местоположения границ (согласовано/спорное)
от т.	до т.			
1	2	3	4	5
н1У	н2У	20,61	Забор	согласовано
н2У	н3У	20,63		
н3У	н4У	17,40		
н4У	н5У	36,79		
н5У	н1У	30,92		

3. Сведения о характеристиках уточняемого земельного участка с кадастровым номером 57:25:0021409:72 :

№ п/п	Наименование характеристики	Значение характеристики
1	2	3
1.	Адрес земельного участка	—
1.1.	Сведения о местоположении земельного участка (при отсутствии адреса) в структурированном в соответствии с федеральной информационной адресной системой виде	Российская Федерация, Орловская область, Орёл г, уч №90
1.2.	Дополнительные сведения о местоположении земельного участка	—
2.	Площадь земельного участка ± величина погрешности определения (вычисления) площади ($P \pm \Delta P$), м ²	911 ± 11,00
3.	Формула, примененная для вычисления предельной погрешности определения площади земельного участка, с подставленными значениями и итоговые (вычисленные) значения	$3,5 * 0,10 * \sqrt{(911,00)} = 11$
4.	Площадь земельного участка согласно сведениям Единого государственного реестра недвижимости (Ркад), м ²	910,00
5.	Оценка расхождения Р и Ркад ($P - P_{кад}$), м ²	1
6.	Предельный минимальный и максимальный размеры земельного участка (Рмин и Рмакс), м ²	Рмин = Рмин = 400 Рмакс = Рмакс = 1 200
7.	Кадастровый или иной государственный учетный номер (инвентарный) здания, сооружения, объекта незавершенного строительства, расположенного на земельном участке	57:25:0021409:290
8.	Вид (виды) разрешенного использования	Для ведения садоводства
8.1.	Дополнительные сведения об использовании земельного участка	—

1	2	3
9.	Сведения о земельных участках (землях общего пользования, территории общего пользования), посредством которых обеспечивается доступ	Земли общего пользования
10.	Иные сведения	—

4. Пояснения к сведениям об уточняемом земельном участке с кадастровым номером 57:25:0021409:72 :

1.	—
----	---

1. Сведения о характерных точках границ уточняемого земельного участка с кадастровым номером 57:25:0021409:85 :

Система координат — Зона № —

Обозначение характерных точек границ	Координаты, м				Метод определения координат	Формулы, примененные для расчета средней квадратической погрешности определения координат характерных точек границ (Mt), с подставленными в такие формулы значениями и итоговые (вычисленные) значения Mt, м	Описание закрепления точки
	содержатся в Едином государственном реестре недвижимости		определены в результате выполнения комплексных кадастровых работ				
	X	Y	X	Y			
1	2	3	4	5	6	7	8
1	352 733,28	1 286 999,58	—	—	Метод спутниковых геодезических измерений (определений)	0,10	Угол забора (изгороди, ограды)
н1У	—	—	352 733,57	1 287 000,04		$\sqrt{(0,07^2 + 0,07^2)} = 0,10$	
2	352 745,69	1 287 012,03	—	—		0,10	
н2У	—	—	352 745,59	1 287 012,62		$\sqrt{(0,07^2 + 0,07^2)} = 0,10$	
3	352 729,42	1 287 026,86	—	—		0,10	
н3У	—	—	352 729,49	1 287 027,33		$\sqrt{(0,07^2 + 0,07^2)} = 0,10$	
4	352 724,17	1 287 023,02	—	—		—	
н4У	—	—	352 723,74	1 287 023,05		$\sqrt{(0,07^2 + 0,07^2)} = 0,10$	

1	2	3	4	5	6	7	8
5	352 720,53	1 287 027,60	—	—	Метод спутниковых геодезических измерений (определений)	—	Угол забора (изгороди, ограды)
н5У	—	—	352 714,15	1 287 035,48		$\sqrt{(0,07^2 + 0,07^2)} = 0,10$	
н6У	—	—	352 713,48	1 287 033,32			
6	352 717,77	1 287 025,52	—	—		—	
1	352 733,28	1 286 999,58	—	—		0,10	

2. Сведения о частях границ уточняемого земельного участка с кадастровым номером 57:25:0021409:85 :

Обозначение части границ		Горизонтальное проложение (S), м	Описание прохождения части границ	Сведения о согласовании местоположения границ (согласовано/спорное)
от т.	до т.			
1	2	3	4	5
н1У	н2У	17,40	Забор	согласовано
н2У	н3У	21,81		
н3У	н4У	7,17		
н4У	н5У	15,70		
н5У	н6У	2,26		
н6У	н1У	38,87		

3. Сведения о характеристиках уточняемого земельного участка с кадастровым номером 57:25:0021409:85 :

№ п/п	Наименование характеристики	Значение характеристики
1	2	3
1.	Адрес земельного участка	—
1.1.	Сведения о местоположении земельного участка (при отсутствии адреса) в структурированном в соответствии с федеральной информационной адресной системой виде	Российская Федерация, Орловская область, Орёл г
1.2.	Дополнительные сведения о местоположении земельного участка	—
2.	Площадь земельного участка ± величина погрешности определения (вычисления) площади ($P \pm \Delta P$), м ²	359 ± 7,00

1	2	3
3.	Формула, примененная для вычисления предельной погрешности определения площади земельного участка, с подставленными значениями и итоговые (вычисленные) значения	$3,5*0,10*\sqrt{(359,00)} = 7$
4.	Площадь земельного участка согласно сведениям Единого государственного реестра недвижимости (Ркад), м ²	346,00
5.	Оценка расхождения Р и Ркад (Р - Ркад), м ²	13
6.	Предельный минимальный и максимальный размеры земельного участка (Рмин и Рмакс), м ²	Рмин = Рмин = 400 Рмакс = Рмакс = 1 200
7.	Кадастровый или иной государственный учетный номер (инвентарный) здания, сооружения, объекта незавершенного строительства, расположенного на земельном участке	57:25:0021409:275
8.	Вид (виды) разрешенного использования	Для садоводства
8.1.	Дополнительные сведения об использовании земельного участка	—
9.	Сведения о земельных участках (землях общего пользования, территории общего пользования), посредством которых обеспечивается доступ	Земли общего пользования
10.	Иные сведения	—
4. Пояснения к сведениям об уточняемом земельном участке с кадастровым номером		57:25:0021409:85 :
1.	—	

Описание местоположения здания, сооружения, объекта незавершенного строительства на земельном участке

1. Сведения о характерных точках контура объекта недвижимости с кадастровым номером 57:25:0021409:154 :

Система координат МСК-57 зона 1 Зона № 1

Обозначение характерных точек границ	Содержатся в Едином государственном реестре недвижимости			Определены в ходе выполнения комплексных кадастровых работ			Метод определения координат	Формулы, примененные для расчета средней квадратической погрешности определения координат характерных точек (Mt), м, с подставленными в такие формулы значениями и итоговые (вычисленные) значения Mt, м
	координаты, м		Радиус, м	координаты, м		Радиус, м		
	X	Y	R	X	Y	R		
1	2	3	4	5	6	7	8	9
н10	—	—	—	353 099,54	1 287 284,71	—	Метод спутниковых геодезических измерений (определений)	$\sqrt{(0,07^2 + 0,07^2)} = 0,10$
н20	—	—	—	353 096,41	1 287 286,67	—		
н30	—	—	—	353 094,14	1 287 283,04	—		
н40	—	—	—	353 097,27	1 287 281,08	—		
н10	—	—	—	353 099,54	1 287 284,71	—		

2. Сведения о характеристиках объекта недвижимости с кадастровым номером 57:25:0021409:154 :

№ п/п	Наименование характеристики	Значение характеристики
1	2	3
1.	Вид объекта недвижимости	Здание
2.	Ранее присвоенный государственный учетный номер (инвентарный) здания, сооружения, объекта незавершенного строительства	Инвентарный номер 17550, Условный номер 57:25:0021409:0003:17550\1:1002
3.	Кадастровый номер земельного участка (земельных участков), в границах которого (которых) расположены здание, сооружение, объект незавершенного строительства	57:25:0021409:3
4.	Уникальный учетный номер кадастрового квартала, в границах которого расположены здание, сооружение, объект незавершенного строительства	57:25:0021409

1	2	3
5.	Адрес здания, сооружения, объекта незавершенного строительства	—
5.1.	Сведения о местоположении здания, сооружения, объекта незавершенного строительства (при отсутствии адреса) в структурированном в соответствии с федеральной информационной адресной системой виде	Российская Федерация, Орловская область, Орёл г
5.2.	Дополнительные сведения о местоположении	СТ "Пивзавод", уч.2
6.	Иные сведения	—

3. Пояснения к сведениям об объекте недвижимости с кадастровым номером 57:25:0021409:154 :

1. —

1. Сведения о характерных точках контура объекта недвижимости с кадастровым номером 57:25:0021409:109 :

Система координат			МСК-57 зона 1				Зона № 1	
Обозначение характерных точек границ	Содержатся в Едином государственном реестре недвижимости			Определены в ходе выполнения комплексных кадастровых работ			Метод определения координат	Формулы, примененные для расчета средней квадратической погрешности определения координат характерных точек (Mt), м, с подставленными в такие формулы значениями и итоговые (вычисленные) значения Mt, м
	координаты, м		Радиус, м	координаты, м		Радиус, м		
	X	Y	R	X	Y	R		
1	2	3	4	5	6	7	8	9
н1О	—	—	—	353 089,88	1 287 289,84	—	Метод спутниковых геодезических измерений (определений)	$\sqrt{(0,07^2 + 0,07^2)} = 0,10$
н2О	—	—	—	353 086,41	1 287 292,77	—		
н3О	—	—	—	353 082,17	1 287 287,76	—		
н4О	—	—	—	353 085,65	1 287 284,82	—		
н1О	—	—	—	353 089,88	1 287 289,84	—		

2. Сведения о характеристиках объекта недвижимости с кадастровым номером 57:25:0021409:109 :

№ п/п	Наименование характеристики	Значение характеристики
1	2	3
1.	Вид объекта недвижимости	Здание

1	2	3
2.	Ранее присвоенный государственный учетный номер (инвентарный) здания, сооружения, объекта незавершенного строительства	Условный номер 57-57-01/034/2012-050
3.	Кадастровый номер земельного участка (земельных участков), в границах которого (которых) расположены здание, сооружение, объект незавершенного строительства	57:25:0021409:4
4.	Уникальный учетный номер кадастрового квартала, в границах которого расположены здание, сооружение, объект незавершенного строительства	57:25:0021409
5.	Адрес здания, сооружения, объекта незавершенного строительства	—
5.1.	Сведения о местоположении здания, сооружения, объекта незавершенного строительства (при отсутствии адреса) в структурированном в соответствии с федеральной информационной адресной системой виде	Российская Федерация, Орловская область, Орёл г
5.2.	Дополнительные сведения о местоположении	район оз. "Светлая жизнь", СНТ "Пивзавод", участок № 3
6.	Иные сведения	—

3. Пояснения к сведениям об объекте недвижимости с кадастровым номером 57:25:0021409:109 :

1.	—
----	---

1. Сведения о характерных точках контура объекта недвижимости с кадастровым номером 57:25:0021409:136 :

Система координат МСК-57 зона 1 Зона № 1

Обозначение характерных точек границ	Содержатся в Едином государственном реестре недвижимости			Определены в ходе выполнения комплексных кадастровых работ			Метод определения координат	Формулы, примененные для расчета средней квадратической погрешности определения координат характерных точек (Mt), м, с подставленными в такие формулы значениями и итоговые (вычисленные) значения Mt, м
	координаты, м		Радиус, м	координаты, м		Радиус, м		
	X	Y	R	X	Y	R		
1	2	3	4	5	6	7	8	9
н1О	—	—	—	353 044,43	1 287 301,63	—	Метод спутниковых геодезических измерений (определений)	$\sqrt{(0,07^2 + 0,07^2)} = 0,10$
н2О	—	—	—	353 047,99	1 287 306,89	—		
н3О	—	—	—	353 043,33	1 287 310,06	—		

1	2	3	4	5	6	7	8	9
н4О	—	—	—	353 039,76	1 287 304,80	—	Метод спутниковых геодезических измерений (определений)	$\sqrt{(0,07^2 + 0,07^2)} = 0,10$
н1О	—	—	—	353 044,43	1 287 301,63	—		

2. Сведения о характеристиках объекта недвижимости с кадастровым номером 57:25:0021409:136 :

№ п/п	Наименование характеристики	Значение характеристики
1	2	3
1.	Вид объекта недвижимости	Здание
2.	Ранее присвоенный государственный учетный номер (инвентарный) здания, сооружения, объекта незавершенного строительства	Условный номер 57-57-01/106/2007-093
3.	Кадастровый номер земельного участка (земельных участков), в границах которого (которых) расположены здание, сооружение, объект незавершенного строительства	57:25:0021409:93
4.	Уникальный учетный номер кадастрового квартала, в границах которого расположены здание, сооружение, объект незавершенного строительства	57:25:0021409
5.	Адрес здания, сооружения, объекта незавершенного строительства	—
5.1.	Сведения о местоположении здания, сооружения, объекта незавершенного строительства (при отсутствии адреса) в структурированном в соответствии с федеральной информационной адресной системой виде	Российская Федерация, Орловская область, Орёл г
5.2.	Дополнительные сведения о местоположении	р-н озера "Светлая жизнь", СНТ "Пивзавод", уч.5
6.	Иные сведения	—

3. Пояснения к сведениям об объекте недвижимости с кадастровым номером 57:25:0021409:136 :

1.	—
----	---

1. Сведения о характерных точках контура объекта недвижимости с кадастровым номером 57:25:0021409:149 :

Система координат		МСК-57 зона 1					Зона №		1
Обозначение характерных точек границ	Содержатся в Едином государственном реестре недвижимости			Определены в ходе выполнения комплексных кадастровых работ			Метод определения координат	Формулы, примененные для расчета средней квадратической погрешности определения координат характерных точек (Mt), м, с подставленными в такие формулы значениями и итоговые (вычисленные) значения Mt, м	
	координаты, м		Радиус, м	координаты, м		Радиус, м			
	X	Y	R	X	Y	R			
1	2	3	4	5	6	7	8	9	
н10	—	—	—	353 035,36	1 287 316,31	—	Метод спутниковых геодезических измерений (определений)	$\sqrt{(0,07^2 + 0,07^2)} = 0,10$	
н20	—	—	—	353 037,69	1 287 319,03	—			
н30	—	—	—	353 034,76	1 287 321,53	—			
н40	—	—	—	353 032,43	1 287 318,81	—			
н10	—	—	—	353 035,36	1 287 316,31	—			

2. Сведения о характеристиках объекта недвижимости с кадастровым номером 57:25:0021409:149 :

№ п/п	Наименование характеристики	Значение характеристики
1	2	3
1.	Вид объекта недвижимости	Здание
2.	Ранее присвоенный государственный учетный номер (инвентарный) здания, сооружения, объекта незавершенного строительства	Инвентарный номер 17536, Условный номер 57:25:021409:6:17536/1:0006
3.	Кадастровый номер земельного участка (земельных участков), в границах которого (которых) расположены здание, сооружение, объект незавершенного строительства	57:25:0021409:6
4.	Уникальный учетный номер кадастрового квартала, в границах которого расположены здание, сооружение, объект незавершенного строительства	57:25:0021409

1	2	3
5.	Адрес здания, сооружения, объекта незавершенного строительства	—
5.1.	Сведения о местоположении здания, сооружения, объекта незавершенного строительства (при отсутствии адреса) в структурированном в соответствии с федеральной информационной адресной системой виде	Российская Федерация, Орловская область, Орёл г
5.2.	Дополнительные сведения о местоположении	СТ "Пивзавод", садовый домик 6
6.	Иные сведения	—

3. Пояснения к сведениям об объекте недвижимости с кадастровым номером 57:25:0021409:149 :

1.	—
----	---

1. Сведения о характерных точках контура объекта недвижимости с кадастровым номером 57:25:0021409:155 :

Система координат МСК-57 зона 1 Зона № 1

Обозначение характерных точек границ	Содержатся в Едином государственном реестре недвижимости			Определены в ходе выполнения комплексных кадастровых работ			Метод определения координат	Формулы, примененные для расчета средней квадратической погрешности определения координат характерных точек (Mt), м, с подставленными в такие формулы значениями и итоговые (вычисленные) значения Mt, м
	координаты, м		Радиус, м	координаты, м		Радиус, м		
	X	Y	R	X	Y	R		
1	2	3	4	5	6	7	8	9
н1О	—	—	—	353 077,43	1 287 298,23	—	Метод спутниковых геодезических измерений (определений)	$\sqrt{(0,07^2 + 0,07^2)} = 0,10$
н2О	—	—	—	353 072,28	1 287 302,94	—		
н3О	—	—	—	353 069,62	1 287 300,03	—		
н4О	—	—	—	353 074,77	1 287 295,32	—		
н1О	—	—	—	353 077,43	1 287 298,23	—		

2. Сведения о характеристиках объекта недвижимости с кадастровым номером 57:25:0021409:155 :

№ п/п	Наименование характеристики	Значение характеристики
1	2	3
1.	Вид объекта недвижимости	Здание

1	2	3
2.	Ранее присвоенный государственный учетный номер (инвентарный) здания, сооружения, объекта незавершенного строительства	Инвентарный номер 17550, Условный номер 57:25:021409:5:17550/1:1004
3.	Кадастровый номер земельного участка (земельных участков), в границах которого (которых) расположены здание, сооружение, объект незавершенного строительства	57:25:0021409:5
4.	Уникальный учетный номер кадастрового квартала, в границах которого расположены здание, сооружение, объект незавершенного строительства	57:25:0021409
5.	Адрес здания, сооружения, объекта незавершенного строительства	—
5.1.	Сведения о местоположении здания, сооружения, объекта незавершенного строительства (при отсутствии адреса) в структурированном в соответствии с федеральной информационной адресной системой виде	Российская Федерация, Орловская область, Орёл г, Пивзавод снт
5.2.	Дополнительные сведения о местоположении	садовый домик №4
6.	Иные сведения	—

3. Пояснения к сведениям об объекте недвижимости с кадастровым номером 57:25:0021409:155 :

1.	—
----	---

1. Сведения о характерных точках контура объекта недвижимости с кадастровым номером 57:25:0021409:159 :

Система координат		МСК-57 зона 1					Зона № 1	
Обозначение характерных точек границ	Содержатся в Едином государственном реестре недвижимости			Определены в ходе выполнения комплексных кадастровых работ			Метод определения координат	Формулы, примененные для расчета средней квадратической погрешности определения координат характерных точек (Mt), м, с подставленными в такие формулы значениями и итоговые (вычисленные) значения Mt, м
	координаты, м		Радиус, м	координаты, м		Радиус, м		
	X	Y	R	X	Y	R		
1	2	3	4	5	6	7	8	9
н1О	—	—	—	353 089,89	1 287 221,19	—	Метод спутниковых геодезических измерений (определений)	$\sqrt{(0,07^2 + 0,07^2)} = 0,10$
н2О	—	—	—	353 091,99	1 287 223,69	—		
н3О	—	—	—	353 088,05	1 287 226,82	—		

1	2	3	4	5	6	7	8	9
н4О	—	—	—	353 086,02	1 287 224,27	—	Метод спутниковых геодезических измерений (определений)	$\sqrt{(0,07^2 + 0,07^2)} = 0,10$
н1О	—	—	—	353 089,89	1 287 221,19	—		

2. Сведения о характеристиках объекта недвижимости с кадастровым номером 57:25:0021409:159 :

№ п/п	Наименование характеристики	Значение характеристики
1	2	3
1.	Вид объекта недвижимости	Здание
2.	Ранее присвоенный государственный учетный номер (инвентарный) здания, сооружения, объекта незавершенного строительства	Условный номер 57-57/001-57/001/050/2015-107
3.	Кадастровый номер земельного участка (земельных участков), в границах которого (которых) расположены здание, сооружение, объект незавершенного строительства	57:25:0021409:13
4.	Уникальный учетный номер кадастрового квартала, в границах которого расположены здание, сооружение, объект незавершенного строительства	57:25:0021409
5.	Адрес здания, сооружения, объекта незавершенного строительства	—
5.1.	Сведения о местоположении здания, сооружения, объекта незавершенного строительства (при отсутствии адреса) в структурированном в соответствии с федеральной информационной адресной системой виде	Российская Федерация, Орловская область, Орёл г
5.2.	Дополнительные сведения о местоположении	район озера "Светлая жизнь", СТ "Пивзавод", уч.№13
6.	Иные сведения	—

3. Пояснения к сведениям об объекте недвижимости с кадастровым номером 57:25:0021409:159 :

1.	—
----	---

1. Сведения о характерных точках контура объекта недвижимости с кадастровым номером 57:25:0021409:160 :

Система координат		МСК-57 зона 1					Зона № <u>1</u>	
Обозначение характерных точек границ	Содержатся в Едином государственном реестре недвижимости			Определены в ходе выполнения комплексных кадастровых работ			Метод определения координат	Формулы, примененные для расчета средней квадратической погрешности определения координат характерных точек (Mt), м, с подставленными в такие формулы значениями и итоговые (вычисленные) значения Mt, м
	координаты, м		Радиус, м	координаты, м		Радиус, м		
	X	Y	R	X	Y	R		
1	2	3	4	5	6	7	8	9
н10	—	—	—	353 090,31	1 287 234,41	—	Метод спутниковых геодезических измерений (определений)	$\sqrt{(0,07^2 + 0,07^2)} = 0,10$
н20	—	—	—	353 096,45	1 287 242,35	—		
н30	—	—	—	353 091,95	1 287 245,83	—		
н40	—	—	—	353 085,81	1 287 237,89	—		
н10	—	—	—	353 090,31	1 287 234,41	—		

2. Сведения о характеристиках объекта недвижимости с кадастровым номером 57:25:0021409:160 :

№ п/п	Наименование характеристики	Значение характеристики
1	2	3
1.	Вид объекта недвижимости	Здание
2.	Ранее присвоенный государственный учетный номер (инвентарный) здания, сооружения, объекта незавершенного строительства	Условный номер 57-57/001-57/001/050/2015-108
3.	Кадастровый номер земельного участка (земельных участков), в границах которого (которых) расположены здание, сооружение, объект незавершенного строительства	57:25:0021409:13
4.	Уникальный учетный номер кадастрового квартала, в границах которого расположены здание, сооружение, объект незавершенного строительства	57:25:0021409

1	2	3
5.	Адрес здания, сооружения, объекта незавершенного строительства	—
5.1.	Сведения о местоположении здания, сооружения, объекта незавершенного строительства (при отсутствии адреса) в структурированном в соответствии с федеральной информационной адресной системой виде	Российская Федерация, Орловская область, Орёл г
5.2.	Дополнительные сведения о местоположении	район озера "Светлая жизнь", СТ "Пивзавод", уч.№13
6.	Иные сведения	—

3. Пояснения к сведениям об объекте недвижимости с кадастровым номером 57:25:0021409:160 :

1.	—
----	---

1. Сведения о характерных точках контура объекта недвижимости с кадастровым номером 57:25:0021409:121 :

Система координат	<u>МСК-57 зона 1</u>	Зона №	<u>1</u>
-------------------	----------------------	--------	----------

Обозначение характерных точек границ	Содержатся в Едином государственном реестре недвижимости			Определены в ходе выполнения комплексных кадастровых работ			Метод определения координат	Формулы, примененные для расчета средней квадратической погрешности определения координат характерных точек (Mt), м, с подставленными в такие формулы значениями и итоговые (вычисленные) значения Mt, м
	координаты, м		Радиус, м	координаты, м		Радиус, м		
	X	Y	R	X	Y	R		
1	2	3	4	5	6	7	8	9
н1О	—	—	—	353 055,25	1 287 258,65	—	Метод спутниковых геодезических измерений (определений)	$\sqrt{(0,07^2 + 0,07^2)} = 0,10$
н2О	—	—	—	353 049,63	1 287 263,39	—		
н3О	—	—	—	353 046,32	1 287 259,46	—		
н4О	—	—	—	353 051,94	1 287 254,73	—		
н1О	—	—	—	353 055,25	1 287 258,65	—		

2. Сведения о характеристиках объекта недвижимости с кадастровым номером 57:25:0021409:121 :

№ п/п	Наименование характеристики	Значение характеристики
1	2	3
1.	Вид объекта недвижимости	Здание

1	2	3
2.	Ранее присвоенный государственный учетный номер (инвентарный) здания, сооружения, объекта незавершенного строительства	Условный номер 57-57-01/001/2008-448
3.	Кадастровый номер земельного участка (земельных участков), в границах которого (которых) расположены здание, сооружение, объект незавершенного строительства	57:25:0021409:11
4.	Уникальный учетный номер кадастрового квартала, в границах которого расположены здание, сооружение, объект незавершенного строительства	57:25:0021409
5.	Адрес здания, сооружения, объекта незавершенного строительства	—
5.1.	Сведения о местоположении здания, сооружения, объекта незавершенного строительства (при отсутствии адреса) в структурированном в соответствии с федеральной информационной адресной системой виде	Российская Федерация, Орловская область, Орёл г
5.2.	Дополнительные сведения о местоположении	р-н озера "Светлая жизнь", СНТ "Пивзавод", участок №11
6.	Иные сведения	—

3. Пояснения к сведениям об объекте недвижимости с кадастровым номером 57:25:0021409:121 :

1.	—
----	---

1. Сведения о характерных точках контура объекта недвижимости с кадастровым номером 57:25:0021409:135 :

Система координат МСК-57 зона 1 Зона № 1

Обозначение характерных точек границ	Содержатся в Едином государственном реестре недвижимости			Определены в ходе выполнения комплексных кадастровых работ			Метод определения координат	Формулы, примененные для расчета средней квадратической погрешности определения координат характерных точек (Mt), м, с подставленными в такие формулы значениями и итоговые (вычисленные) значения Mt, м
	координаты, м		Радиус, м	координаты, м		Радиус, м		
	X	Y	R	X	Y	R		
1	2	3	4	5	6	7	8	9
н1О	—	—	—	353 022,73	1 287 268,03	—	Метод спутниковых геодезических измерений (определений)	$\sqrt{(0,07^2 + 0,07^2)} = 0,10$
н2О	—	—	—	353 025,36	1 287 271,89	—		
н3О	—	—	—	353 020,54	1 287 275,17	—		

1	2	3	4	5	6	7	8	9
н40	—	—	—	353 017,91	1 287 271,32	—	Метод спутниковых геодезических измерений (определений)	$\sqrt{(0,07^2 + 0,07^2)} = 0,10$
н10	—	—	—	353 022,73	1 287 268,03	—		

2. Сведения о характеристиках объекта недвижимости с кадастровым номером 57:25:0021409:135 :

№ п/п	Наименование характеристики	Значение характеристики
1	2	3
1.	Вид объекта недвижимости	Здание
2.	Ранее присвоенный государственный учетный номер (инвентарный) здания, сооружения, объекта незавершенного строительства	Условный номер 57-57-01/106/2007-091
3.	Кадастровый номер земельного участка (земельных участков), в границах которого (которых) расположены здание, сооружение, объект незавершенного строительства	57:25:0021409:9
4.	Уникальный учетный номер кадастрового квартала, в границах которого расположены здание, сооружение, объект незавершенного строительства	57:25:0021409
5.	Адрес здания, сооружения, объекта незавершенного строительства	—
5.1.	Сведения о местоположении здания, сооружения, объекта незавершенного строительства (при отсутствии адреса) в структурированном в соответствии с федеральной информационной адресной системой виде	Российская Федерация, Орловская область, Орёл г
5.2.	Дополнительные сведения о местоположении	р-н озера "Светлая жизнь", СНТ "Пивзавод", уч.9
6.	Иные сведения	—

3. Пояснения к сведениям об объекте недвижимости с кадастровым номером 57:25:0021409:135 :

1.	—
----	---

1. Сведения о характерных точках контура объекта недвижимости с кадастровым номером 57:25:0021409:137 :

Система координат		МСК-57 зона 1					Зона № <u>1</u>	
Обозначение характерных точек границ	Содержатся в Едином государственном реестре недвижимости			Определены в ходе выполнения комплексных кадастровых работ			Метод определения координат	Формулы, примененные для расчета средней квадратической погрешности определения координат характерных точек (Mt), м, с подставленными в такие формулы значениями и итоговые (вычисленные) значения Mt, м
	координаты, м		Радиус, м	координаты, м		Радиус, м		
	X	Y	R	X	Y	R		
1	2	3	4	5	6	7	8	9
н10	—	—	—	353 061,97	1 287 226,30	—	Метод спутниковых геодезических измерений (определений)	$\sqrt{(0,07^2 + 0,07^2)} = 0,10$
н20	—	—	—	353 056,31	1 287 230,56	—		
н30	—	—	—	353 053,30	1 287 226,57	—		
н40	—	—	—	353 058,95	1 287 222,31	—		
н10	—	—	—	353 061,97	1 287 226,30	—		

2. Сведения о характеристиках объекта недвижимости с кадастровым номером 57:25:0021409:137 :

№ п/п	Наименование характеристики	Значение характеристики
1	2	3
1.	Вид объекта недвижимости	Здание
2.	Ранее присвоенный государственный учетный номер (инвентарный) здания, сооружения, объекта незавершенного строительства	Условный номер 57-57-01/106/2007-165
3.	Кадастровый номер земельного участка (земельных участков), в границах которого (которых) расположены здание, сооружение, объект незавершенного строительства	57:25:0021409:15
4.	Уникальный учетный номер кадастрового квартала, в границах которого расположены здание, сооружение, объект незавершенного строительства	57:25:0021409

1	2	3
5.	Адрес здания, сооружения, объекта незавершенного строительства	—
5.1.	Сведения о местоположении здания, сооружения, объекта незавершенного строительства (при отсутствии адреса) в структурированном в соответствии с федеральной информационной адресной системой виде	Российская Федерация, Орловская область, Орёл г
5.2.	Дополнительные сведения о местоположении	р-н озера "Светлая жизнь", СНТ "Пивзавод", уч.15
6.	Иные сведения	—

3. Пояснения к сведениям об объекте недвижимости с кадастровым номером 57:25:0021409:137 :

1.	—
----	---

1. Сведения о характерных точках контура объекта недвижимости с кадастровым номером 57:25:0021409:152 :

Система координат	<u>МСК-57 зона 1</u>	Зона №	<u>1</u>
-------------------	----------------------	--------	----------

Обозначение характерных точек границ	Содержатся в Едином государственном реестре недвижимости			Определены в ходе выполнения комплексных кадастровых работ			Метод определения координат	Формулы, примененные для расчета средней квадратической погрешности определения координат характерных точек (Mt), м, с подставленными в такие формулы значениями и итоговые (вычисленные) значения Mt, м
	координаты, м		Радиус, м	координаты, м		Радиус, м		
	X	Y	R	X	Y	R		
1	2	3	4	5	6	7	8	9
н1О	—	—	—	353 006,59	1 287 241,31	—	Метод спутниковых геодезических измерений (определений)	$\sqrt{(0,07^2 + 0,07^2)} = 0,10$
н2О	—	—	—	353 010,01	1 287 245,26	—		
н3О	—	—	—	353 005,47	1 287 249,19	—		
н4О	—	—	—	353 002,05	1 287 245,24	—		
н1О	—	—	—	353 006,59	1 287 241,31	—		

2. Сведения о характеристиках объекта недвижимости с кадастровым номером 57:25:0021409:152 :

№ п/п	Наименование характеристики	Значение характеристики
1	2	3
1.	Вид объекта недвижимости	Здание

1	2	3
2.	Ранее присвоенный государственный учетный номер (инвентарный) здания, сооружения, объекта незавершенного строительства	Инвентарный номер 54:401:001:100457550:0000:20017, Условный номер 57:25:0021409:0017:54:401:001:100457550:0000:20017
3.	Кадастровый номер земельного участка (земельных участков), в границах которого (которых) расположены здание, сооружение, объект незавершенного строительства	57:25:0021409:17
4.	Уникальный учетный номер кадастрового квартала, в границах которого расположены здание, сооружение, объект незавершенного строительства	57:25:0021409
5.	Адрес здания, сооружения, объекта незавершенного строительства	—
5.1.	Сведения о местоположении здания, сооружения, объекта незавершенного строительства (при отсутствии адреса) в структурированном в соответствии с федеральной информационной адресной системой виде	Российская Федерация, Орловская область, Орёл г
5.2.	Дополнительные сведения о местоположении	садоводческое некоммерческое товарищество "Пивзавод", садовый домик 17
6.	Иные сведения	—

3. Пояснения к сведениям об объекте недвижимости с кадастровым номером 57:25:0021409:152 :

1.	—
----	---

1. Сведения о характерных точках контура объекта недвижимости с кадастровым номером 57:25:0021409:140 :

Система координат		МСК-57 зона 1					Зона № 1	
Обозначение характерных точек границ	Содержатся в Едином государственном реестре недвижимости			Определены в ходе выполнения комплексных кадастровых работ			Метод определения координат	Формулы, примененные для расчета средней квадратической погрешности определения координат характерных точек (Mt), м, с подставленными в такие формулы значениями и итоговые (вычисленные) значения Mt, м
	координаты, м		Радиус, м	координаты, м		Радиус, м		
	X	Y	R	X	Y	R		
1	2	3	4	5	6	7	8	9
н1О	—	—	—	353 005,38	1 287 262,03	—	Метод спутниковых геодезических измерений (определений)	$\sqrt{(0,07^2 + 0,07^2)} = 0,10$
н2О	—	—	—	353 003,66	1 287 264,08	—		
н3О	—	—	—	353 000,04	1 287 261,06	—		

1	2	3	4	5	6	7	8	9
н4О	—	—	—	353 001,76	1 287 259,00	—	Метод спутниковых геодезических измерений (определений)	$\sqrt{(0,07^2 + 0,07^2)} = 0,10$
н1О	—	—	—	353 005,38	1 287 262,03	—		

2. Сведения о характеристиках объекта недвижимости с кадастровым номером 57:25:0021409:140 :

№ п/п	Наименование характеристики	Значение характеристики
1	2	3
1.	Вид объекта недвижимости	Здание
2.	Ранее присвоенный государственный учетный номер (инвентарный) здания, сооружения, объекта незавершенного строительства	Инвентарный номер 17550, Условный номер 57:25:0:17550/1:1018
3.	Кадастровый номер земельного участка (земельных участков), в границах которого (которых) расположены здание, сооружение, объект незавершенного строительства	57:25:0021409:18
4.	Уникальный учетный номер кадастрового квартала, в границах которого расположены здание, сооружение, объект незавершенного строительства	57:25:0021409
5.	Адрес здания, сооружения, объекта незавершенного строительства	—
5.1.	Сведения о местоположении здания, сооружения, объекта незавершенного строительства (при отсутствии адреса) в структурированном в соответствии с федеральной информационной адресной системой виде	Российская Федерация, Орловская область, Орёл г
5.2.	Дополнительные сведения о местоположении	СТ "Пивзавод", садовый домик №18
6.	Иные сведения	—

3. Пояснения к сведениям об объекте недвижимости с кадастровым номером 57:25:0021409:140 :

1.	—
----	---

1. Сведения о характерных точках контура объекта недвижимости с кадастровым номером 57:25:0021409:105 :

Система координат		МСК-57 зона 1					Зона № 1	
Обозначение характерных точек границ	Содержатся в Едином государственном реестре недвижимости			Определены в ходе выполнения комплексных кадастровых работ			Метод определения координат	Формулы, примененные для расчета средней квадратической погрешности определения координат характерных точек (Mt), м, с подставленными в такие формулы значениями и итоговые (вычисленные) значения Mt, м
	координаты, м		Радиус, м	координаты, м		Радиус, м		
	X	Y	R	X	Y	R		
1	2	3	4	5	6	7	8	9
н10	—	—	—	353 032,67	1 287 179,66	—	Метод спутниковых геодезических измерений (определений)	$\sqrt{(0,07^2 + 0,07^2)} = 0,10$
н20	—	—	—	353 027,51	1 287 184,14	—		
н30	—	—	—	353 024,89	1 287 181,46	—		
н40	—	—	—	353 029,03	1 287 177,83	—		
н50	—	—	—	353 029,35	1 287 178,19	—		
н60	—	—	—	353 030,51	1 287 177,18	—		
н10	—	—	—	353 032,67	1 287 179,66	—		

2. Сведения о характеристиках объекта недвижимости с кадастровым номером 57:25:0021409:105 :

№ п/п	Наименование характеристики	Значение характеристики
1	2	3
1.	Вид объекта недвижимости	Здание
2.	Ранее присвоенный государственный учетный номер (инвентарный) здания, сооружения, объекта незавершенного строительства	Условный номер 57-57-01/018/2007-074
3.	Кадастровый номер земельного участка (земельных участков), в границах которого (которых) расположены здание, сооружение, объект незавершенного строительства	57:25:0021409:91

1	2	3
4.	Уникальный учетный номер кадастрового квартала, в границах которого расположены здание, сооружение, объект незавершенного строительства	57:25:0021409
5.	Адрес здания, сооружения, объекта незавершенного строительства	—
5.1.	Сведения о местоположении здания, сооружения, объекта незавершенного строительства (при отсутствии адреса) в структурированном в соответствии с федеральной информационной адресной системой виде	Российская Федерация, Орловская область, Орёл г
5.2.	Дополнительные сведения о местоположении	Заводской р-н, СНТ "Пивзавод", уч.27
6.	Иные сведения	—

3. Пояснения к сведениям об объекте недвижимости с кадастровым номером 57:25:0021409:105 :

1. —

1. Сведения о характерных точках контура объекта недвижимости с кадастровым номером 57:25:0021409:117 :

Система координат МСК-57 зона 1 Зона № 1

Обозначение характерных точек границ	Содержатся в Едином государственном реестре недвижимости			Определены в ходе выполнения комплексных кадастровых работ			Метод определения координат	Формулы, примененные для расчета средней квадратической погрешности определения координат характерных точек (Mt), м, с подставленными в такие формулы значениями и итоговые (вычисленные) значения Mt, м
	координаты, м		Радиус, м	координаты, м		Радиус, м		
	X	Y	R	X	Y	R		
1	2	3	4	5	6	7	8	9
н1О	—	—	—	353 021,28	1 287 192,09	—	Метод спутниковых геодезических измерений (определений)	$\sqrt{(0,07^2 + 0,07^2)} = 0,10$
н2О	—	—	—	353 018,40	1 287 194,43	—		
н3О	—	—	—	353 016,12	1 287 191,62	—		
н4О	—	—	—	353 019,00	1 287 189,28	—		
н1О	—	—	—	353 021,28	1 287 192,09	—		

2. Сведения о характеристиках объекта недвижимости с кадастровым номером 57:25:0021409:117 :

№ п/п	Наименование характеристики	Значение характеристики
1	2	3
1.	Вид объекта недвижимости	Здание
2.	Ранее присвоенный государственный учетный номер (инвентарный) здания, сооружения, объекта незавершенного строительства	Инвентарный номер 54:401:001:100457550:0000:20026, Условный номер 57-57-01/096/2007-449
3.	Кадастровый номер земельного участка (земельных участков), в границах которого (которых) расположены здание, сооружение, объект незавершенного строительства	57:25:0021409:23
4.	Уникальный учетный номер кадастрового квартала, в границах которого расположены здание, сооружение, объект незавершенного строительства	57:25:0021409
5.	Адрес здания, сооружения, объекта незавершенного строительства	—
5.1.	Сведения о местоположении здания, сооружения, объекта незавершенного строительства (при отсутствии адреса) в структурированном в соответствии с федеральной информационной адресной системой виде	Российская Федерация, Орловская область, Орёл г
5.2.	Дополнительные сведения о местоположении	СНТ "Пивзавод", р-н озера "Светлая жизнь", земельный участок №26
6.	Иные сведения	—

3. Пояснения к сведениям об объекте недвижимости с кадастровым номером 57:25:0021409:117 :

1.	—
----	---

1. Сведения о характерных точках контура объекта недвижимости с кадастровым номером 57:25:0021409:134 :

Система координат		МСК-57 зона 1					Зона №		1
Обозначение характерных точек границ	Содержатся в Едином государственном реестре недвижимости			Определены в ходе выполнения комплексных кадастровых работ			Метод определения координат	Формулы, примененные для расчета средней квадратической погрешности определения координат характерных точек (Mt), м, с подставленными в такие формулы значениями и итоговые (вычисленные) значения Mt, м	
	координаты, м		Радиус, м	координаты, м		Радиус, м			
	X	Y	R	X	Y	R			
1	2	3	4	5	6	7	8	9	
н10	—	—	—	353 003,61	1 287 215,72	—	Метод спутниковых геодезических измерений (определений)	$\sqrt{(0,07^2 + 0,07^2)} = 0,10$	

1	2	3	4	5	6	7	8	9
н2О	—	—	—	352 999,91	1 287 219,15	—	Метод спутниковых геодезических измерений (определений)	$\sqrt{(0,07^2 + 0,07^2)} = 0,10$
н3О	—	—	—	352 995,74	1 287 214,71	—		
н4О	—	—	—	352 999,43	1 287 211,28	—		
н1О	—	—	—	353 003,61	1 287 215,72	—		

2. Сведения о характеристиках объекта недвижимости с кадастровым номером 57:25:0021409:134 :

№ п/п	Наименование характеристики	Значение характеристики
1	2	3
1.	Вид объекта недвижимости	Здание
2.	Ранее присвоенный государственный учетный номер (инвентарный) здания, сооружения, объекта незавершенного строительства	Условный номер 57-57-01/088/2006-939
3.	Кадастровый номер земельного участка (земельных участков), в границах которого (которых) расположены здание, сооружение, объект незавершенного строительства	57:25:0021409:22
4.	Уникальный учетный номер кадастрового квартала, в границах которого расположены здание, сооружение, объект незавершенного строительства	57:25:0021409
5.	Адрес здания, сооружения, объекта незавершенного строительства	—
5.1.	Сведения о местоположении здания, сооружения, объекта незавершенного строительства (при отсутствии адреса) в структурированном в соответствии с федеральной информационной адресной системой виде	Российская Федерация, Орловская область, Орёл г
5.2.	Дополнительные сведения о местоположении	СНТ "Пивзавод", садовый домик 25
6.	Иные сведения	—

3. Пояснения к сведениям об объекте недвижимости с кадастровым номером 57:25:0021409:134 :

1.	—
----	---

1. Сведения о характерных точках контура объекта недвижимости с кадастровым номером 57:25:0021409:108 :

Система координат		МСК-57 зона 1					Зона № <u>1</u>	
Обозначение характерных точек границ	Содержатся в Едином государственном реестре недвижимости			Определены в ходе выполнения комплексных кадастровых работ			Метод определения координат	Формулы, примененные для расчета средней квадратической погрешности определения координат характерных точек (Mt), м, с подставленными в такие формулы значениями и итоговые (вычисленные) значения Mt, м
	координаты, м		Радиус, м	координаты, м		Радиус, м		
	X	Y	R	X	Y	R		
1	2	3	4	5	6	7	8	9
н10	—	—	—	352 983,43	1 287 222,42	—	Метод спутниковых геодезических измерений (определений)	$\sqrt{(0,07^2 + 0,07^2)} = 0,10$
н20	—	—	—	352 978,81	1 287 226,66	—		
н30	—	—	—	352 974,86	1 287 222,31	—		
н40	—	—	—	352 979,57	1 287 218,14	—		
н10	—	—	—	352 983,43	1 287 222,42	—		

2. Сведения о характеристиках объекта недвижимости с кадастровым номером 57:25:0021409:108 :

№ п/п	Наименование характеристики	Значение характеристики
1	2	3
1.	Вид объекта недвижимости	Здание
2.	Ранее присвоенный государственный учетный номер (инвентарный) здания, сооружения, объекта незавершенного строительства	Условный номер 57-57-01/019/2008-460
3.	Кадастровый номер земельного участка (земельных участков), в границах которого (которых) расположены здание, сооружение, объект незавершенного строительства	57:25:0021409:21
4.	Уникальный учетный номер кадастрового квартала, в границах которого расположены здание, сооружение, объект незавершенного строительства	57:25:0021409

1	2	3
5.	Адрес здания, сооружения, объекта незавершенного строительства	—
5.1.	Сведения о местоположении здания, сооружения, объекта незавершенного строительства (при отсутствии адреса) в структурированном в соответствии с федеральной информационной адресной системой виде	Российская Федерация, Орловская область, Орёл г
5.2.	Дополнительные сведения о местоположении	р-н озера "Светлая жизнь", СНТ "Пивзавод", уч.24
6.	Иные сведения	—

3. Пояснения к сведениям об объекте недвижимости с кадастровым номером 57:25:0021409:108 :

1.	—
----	---

1. Сведения о характерных точках контура объекта недвижимости с кадастровым номером 57:25:0021409:162 :

Система координат	<u>МСК-57 зона 1</u>	Зона №	<u>1</u>
-------------------	----------------------	--------	----------

Обозначение характерных точек границ	Содержатся в Едином государственном реестре недвижимости			Определены в ходе выполнения комплексных кадастровых работ			Метод определения координат	Формулы, примененные для расчета средней квадратической погрешности определения координат характерных точек (Mt), м, с подставленными в такие формулы значениями и итоговые (вычисленные) значения Mt, м
	координаты, м		Радиус, м	координаты, м		Радиус, м		
	X	Y	R	X	Y	R		
1	2	3	4	5	6	7	8	9
н1О	—	—	—	352 963,02	1 287 233,44	—	Метод спутниковых геодезических измерений (определений)	$\sqrt{(0,07^2 + 0,07^2)} = 0,10$
н2О	—	—	—	352 958,54	1 287 237,28	—		
н3О	—	—	—	352 956,35	1 287 234,76	—		
н4О	—	—	—	352 960,94	1 287 231,01	—		
н1О	—	—	—	352 963,02	1 287 233,44	—		

2. Сведения о характеристиках объекта недвижимости с кадастровым номером 57:25:0021409:162 :

№ п/п	Наименование характеристики	Значение характеристики
1	2	3
1.	Вид объекта недвижимости	Здание

1	2	3
2.	Ранее присвоенный государственный учетный номер (инвентарный) здания, сооружения, объекта незавершенного строительства	Кадастровый номер 57:25:0:0:0\1:1020, Условный номер 57:25:0:0:0\1:1020
3.	Кадастровый номер земельного участка (земельных участков), в границах которого (которых) расположены здание, сооружение, объект незавершенного строительства	57:25:0021409:24
4.	Уникальный учетный номер кадастрового квартала, в границах которого расположены здание, сооружение, объект незавершенного строительства	57:25:0021409
5.	Адрес здания, сооружения, объекта незавершенного строительства	—
5.1.	Сведения о местоположении здания, сооружения, объекта незавершенного строительства (при отсутствии адреса) в структурированном в соответствии с федеральной информационной адресной системой виде	Российская Федерация, Орловская область, Орёл г
5.2.	Дополнительные сведения о местоположении	СТ "Пивзавод", садовый домик №20
6.	Иные сведения	—

3. Пояснения к сведениям об объекте недвижимости с кадастровым номером 57:25:0021409:162 :

1.	—
----	---

1. Сведения о характерных точках контура объекта недвижимости с кадастровым номером 57:25:0021409:113 :

Система координат		МСК-57 зона 1					Зона № 1	
Обозначение характерных точек границ	Содержатся в Едином государственном реестре недвижимости			Определены в ходе выполнения комплексных кадастровых работ			Метод определения координат	Формулы, примененные для расчета средней квадратической погрешности определения координат характерных точек (Mt), м, с подставленными в такие формулы значениями и итоговые (вычисленные) значения Mt, м
	координаты, м		Радиус, м	координаты, м		Радиус, м		
	X	Y	R	X	Y	R		
1	2	3	4	5	6	7	8	9
н1О	—	—	—	353 020,44	1 287 173,93	—	Метод спутниковых геодезических измерений (определений)	$\sqrt{(0,07^2 + 0,07^2)} = 0,10$
н2О	—	—	—	353 019,13	1 287 175,20	—		
н3О	—	—	—	353 016,44	1 287 172,43	—		

1	2	3	4	5	6	7	8	9
н40	—	—	—	353 017,75	1 287 171,16	—	Метод спутниковых геодезических измерений (определений)	$\sqrt{(0,07^2 + 0,07^2)} = 0,10$
н50	—	—	353 018,01	1 287 171,43	—			
н10	—	—	—	353 020,44	1 287 173,93	—		

2. Сведения о характеристиках объекта недвижимости с кадастровым номером 57:25:0021409:113 :

№ п/п	Наименование характеристики	Значение характеристики
1	2	3
1.	Вид объекта недвижимости	Здание
2.	Ранее присвоенный государственный учетный номер (инвентарный) здания, сооружения, объекта незавершенного строительства	Условный номер 57-57-01/001/2008-396
3.	Кадастровый номер земельного участка (земельных участков), в границах которого (которых) расположены здание, сооружение, объект незавершенного строительства	57:25:0021409:83
4.	Уникальный учетный номер кадастрового квартала, в границах которого расположены здание, сооружение, объект незавершенного строительства	57:25:0021409
5.	Адрес здания, сооружения, объекта незавершенного строительства	—
5.1.	Сведения о местоположении здания, сооружения, объекта незавершенного строительства (при отсутствии адреса) в структурированном в соответствии с федеральной информационной адресной системой виде	Российская Федерация, Орловская область, Орёл г
5.2.	Дополнительные сведения о местоположении	р-н озера "Светлая жизнь", СНТ "Пивзавод", уч.28
6.	Иные сведения	—

3. Пояснения к сведениям об объекте недвижимости с кадастровым номером 57:25:0021409:113 :

1.	—
----	---

1. Сведения о характерных точках контура объекта недвижимости с кадастровым номером 57:25:0021409:114 :

Система координат		МСК-57 зона 1					Зона № <u>1</u>	
Обозначение характерных точек границ	Содержатся в Едином государственном реестре недвижимости			Определены в ходе выполнения комплексных кадастровых работ			Метод определения координат	Формулы, примененные для расчета средней квадратической погрешности определения координат характерных точек (Mt), м, с подставленными в такие формулы значениями и итоговые (вычисленные) значения Mt, м
	координаты, м		Радиус, м	координаты, м		Радиус, м		
	X	Y	R	X	Y	R		
1	2	3	4	5	6	7	8	9
н10	—	—	—	353 028,14	1 287 170,16	—	Метод спутниковых геодезических измерений (определений)	$\sqrt{(0,07^2 + 0,07^2)} = 0,10$
н20	—	—	—	353 021,53	1 287 175,05	—		
н30	—	—	—	353 018,01	1 287 171,43	—		
н40	—	—	—	353 023,85	1 287 165,75	—		
н10	—	—	—	353 028,14	1 287 170,16	—		

2. Сведения о характеристиках объекта недвижимости с кадастровым номером 57:25:0021409:114 :

№ п/п	Наименование характеристики	Значение характеристики
1	2	3
1.	Вид объекта недвижимости	Здание
2.	Ранее присвоенный государственный учетный номер (инвентарный) здания, сооружения, объекта незавершенного строительства	Условный номер 57-57-01/001/2008-395
3.	Кадастровый номер земельного участка (земельных участков), в границах которого (которых) расположены здание, сооружение, объект незавершенного строительства	57:25:0021409:83
4.	Уникальный учетный номер кадастрового квартала, в границах которого расположены здание, сооружение, объект незавершенного строительства	57:25:0021409

1	2	3
5.	Адрес здания, сооружения, объекта незавершенного строительства	—
5.1.	Сведения о местоположении здания, сооружения, объекта незавершенного строительства (при отсутствии адреса) в структурированном в соответствии с федеральной информационной адресной системой виде	Российская Федерация, Орловская область, Орёл г
5.2.	Дополнительные сведения о местоположении	р-н озера "Светлая жизнь", СНТ "Пивзавод", уч.28
6.	Иные сведения	—

3. Пояснения к сведениям об объекте недвижимости с кадастровым номером 57:25:0021409:114 :

1. —

1. Сведения о характерных точках контура объекта недвижимости с кадастровым номером 57:25:0021409:156 :

Система координат МСК-57 зона 1 Зона № 1

Обозначение характерных точек границ	Содержатся в Едином государственном реестре недвижимости			Определены в ходе выполнения комплексных кадастровых работ			Метод определения координат	Формулы, примененные для расчета средней квадратической погрешности определения координат характерных точек (Mt), м, с подставленными в такие формулы значениями и итоговые (вычисленные) значения Mt, м
	координаты, м		Радиус, м	координаты, м		Радиус, м		
	X	Y	R	X	Y	R		
1	2	3	4	5	6	7	8	9
н1О	—	—	—	353 023,48	1 287 157,41	—	Метод спутниковых геодезических измерений (определений)	$\sqrt{(0,07^2 + 0,07^2)} = 0,10$
н2О	—	—	—	353 020,65	1 287 160,04	—		
н3О	—	—	—	353 016,37	1 287 155,43	—		
н4О	—	—	—	353 019,20	1 287 152,80	—		
н1О	—	—	—	353 023,48	1 287 157,41	—		

2. Сведения о характеристиках объекта недвижимости с кадастровым номером 57:25:0021409:156 :

№ п/п	Наименование характеристики	Значение характеристики
1	2	3
1.	Вид объекта недвижимости	Сооружение

1	2	3
2.	Ранее присвоенный государственный учетный номер (инвентарный) здания, сооружения, объекта незавершенного строительства	Условный номер 57-57-01/001/2008-397
3.	Кадастровый номер земельного участка (земельных участков), в границах которого (которых) расположены здание, сооружение, объект незавершенного строительства	57:25:0021409:83
4.	Уникальный учетный номер кадастрового квартала, в границах которого расположены здание, сооружение, объект незавершенного строительства	57:25:0021409
5.	Адрес здания, сооружения, объекта незавершенного строительства	—
5.1.	Сведения о местоположении здания, сооружения, объекта незавершенного строительства (при отсутствии адреса) в структурированном в соответствии с федеральной информационной адресной системой виде	Российская Федерация, Орловская область, Орёл г
5.2.	Дополнительные сведения о местоположении	р-н озера "Светлая жизнь", СНТ "Пивзавод", уч.№28
6.	Иные сведения	—

3. Пояснения к сведениям об объекте недвижимости с кадастровым номером 57:25:0021409:156 :

1.	—
----	---

1. Сведения о характерных точках контура объекта недвижимости с кадастровым номером 57:25:0021409:144 :

Система координат		МСК-57 зона 1					Зона № 1	
Обозначение характерных точек границ	Содержатся в Едином государственном реестре недвижимости			Определены в ходе выполнения комплексных кадастровых работ			Метод определения координат	Формулы, примененные для расчета средней квадратической погрешности определения координат характерных точек (Mt), м, с подставленными в такие формулы значениями и итоговые (вычисленные) значения Mt, м
	координаты, м		Радиус, м	координаты, м		Радиус, м		
	X	Y	R	X	Y	R		
1	2	3	4	5	6	7	8	9
н1О	—	—	—	353 001,86	1 287 187,66	—	Метод спутниковых геодезических измерений (определений)	$\sqrt{(0,07^2 + 0,07^2)} = 0,10$
н2О	—	—	—	353 000,72	1 287 188,73	—		
н3О	—	—	—	353 002,92	1 287 191,10	—		

1	2	3	4	5	6	7	8	9
н40	—	—	—	352 998,78	1 287 194,95	—	Метод спутниковых геодезических измерений (определений)	$\sqrt{(0,07^2 + 0,07^2)} = 0,10$
н50	—	—	—	352 993,88	1 287 189,69	—		
н60	—	—	—	352 998,02	1 287 185,83	—		
н70	—	—	—	352 998,94	1 287 186,81	—		
н80	—	—	—	353 000,08	1 287 185,75	—		
н10	—	—	—	353 001,86	1 287 187,66	—		

2. Сведения о характеристиках объекта недвижимости с кадастровым номером 57:25:0021409:144 :

№ п/п	Наименование характеристики	Значение характеристики
1	2	3
1.	Вид объекта недвижимости	Здание
2.	Ранее присвоенный государственный учетный номер (инвентарный) здания, сооружения, объекта незавершенного строительства	Инвентарный номер 17550, Условный номер 57:25:021409:25:17550/1:1029
3.	Кадастровый номер земельного участка (земельных участков), в границах которого (которых) расположены здание, сооружение, объект незавершенного строительства	57:25:0021409:25
4.	Уникальный учетный номер кадастрового квартала, в границах которого расположены здание, сооружение, объект незавершенного строительства	57:25:0021409
5.	Адрес здания, сооружения, объекта незавершенного строительства	—
5.1.	Сведения о местоположении здания, сооружения, объекта незавершенного строительства (при отсутствии адреса) в структурированном в соответствии с федеральной информационной адресной системой виде	Российская Федерация, Орловская область, Орёл г
5.2.	Дополнительные сведения о местоположении	СТ "Пивзавод", садовый домик №29
6.	Иные сведения	—

3. Пояснения к сведениям об объекте недвижимости с кадастровым номером 57:25:0021409:144 :

1.	—
----	---

1. Сведения о характерных точках контура объекта недвижимости с кадастровым номером 57:25:0021409:128 :

Система координат		МСК-57 зона 1					Зона № 1	
Обозначение характерных точек границ	Содержатся в Едином государственном реестре недвижимости			Определены в ходе выполнения комплексных кадастровых работ			Метод определения координат	Формулы, примененные для расчета средней квадратической погрешности определения координат характерных точек (Mt), м, с подставленными в такие формулы значениями и итоговые (вычисленные) значения Mt, м
	координаты, м		Радиус, м	координаты, м		Радиус, м		
	X	Y	R	X	Y	R		
1	2	3	4	5	6	7	8	9
н10	—	—	—	352 970,11	1 287 215,63	—	Метод спутниковых геодезических измерений (определений)	$\sqrt{(0,07^2 + 0,07^2)} = 0,10$
н20	—	—	—	352 965,55	1 287 219,06	—		
н30	—	—	—	352 963,11	1 287 215,81	—		
н40	—	—	—	352 967,67	1 287 212,38	—		
н10	—	—	—	352 970,11	1 287 215,63	—		
н10	—	—	—	352 970,11	1 287 215,63	—		

2. Сведения о характеристиках объекта недвижимости с кадастровым номером 57:25:0021409:128 :

№ п/п	Наименование характеристики	Значение характеристики
1	2	3
1.	Вид объекта недвижимости	Здание
2.	Ранее присвоенный государственный учетный номер (инвентарный) здания, сооружения, объекта незавершенного строительства	Условный номер 57-57-01/066/2012-301
3.	Кадастровый номер земельного участка (земельных участков), в границах которого (которых) расположены здание, сооружение, объект незавершенного строительства	57:25:0021409:27
4.	Уникальный учетный номер кадастрового квартала, в границах которого расположены здание, сооружение, объект незавершенного строительства	57:25:0021409

1	2	3
5.	Адрес здания, сооружения, объекта незавершенного строительства	—
5.1.	Сведения о местоположении здания, сооружения, объекта незавершенного строительства (при отсутствии адреса) в структурированном в соответствии с федеральной информационной адресной системой виде	Российская Федерация, Орловская область, Орёл г, Пивзавод снт, уч 31
5.2.	Дополнительные сведения о местоположении	—
6.	Иные сведения	—

3. Пояснения к сведениям об объекте недвижимости с кадастровым номером 57:25:0021409:128 :

1.	—
----	---

1. Сведения о характерных точках контура объекта недвижимости с кадастровым номером 57:25:0021409:161 :

Система координат	<u>МСК-57 зона 1</u>	Зона №	<u>1</u>
-------------------	----------------------	--------	----------

Обозначение характерных точек границ	Содержатся в Едином государственном реестре недвижимости			Определены в ходе выполнения комплексных кадастровых работ			Метод определения координат	Формулы, примененные для расчета средней квадратической погрешности определения координат характерных точек (Mt), м, с подставленными в такие формулы значениями и итоговые (вычисленные) значения Mt, м
	координаты, м		Радиус, м	координаты, м		Радиус, м		
	X	Y	R	X	Y	R		
1	2	3	4	5	6	7	8	9
н1О	—	—	—	352 953,01	1 287 228,12	—	Метод спутниковых геодезических измерений (определений)	$\sqrt{(0,07^2 + 0,07^2)} = 0,10$
н2О	—	—	—	352 949,84	1 287 230,80	—		
н3О	—	—	—	352 947,78	1 287 228,35	—		
н4О	—	—	—	352 950,94	1 287 225,68	—		
н1О	—	—	—	352 953,01	1 287 228,12	—		

2. Сведения о характеристиках объекта недвижимости с кадастровым номером 57:25:0021409:161 :

№ п/п	Наименование характеристики	Значение характеристики
1	2	3
1.	Вид объекта недвижимости	Здание

1	2	3
2.	Ранее присвоенный государственный учетный номер (инвентарный) здания, сооружения, объекта незавершенного строительства	Условный номер 57-57-01/057/2014-661
3.	Кадастровый номер земельного участка (земельных участков), в границах которого (которых) расположены здание, сооружение, объект незавершенного строительства	57:25:0021409:28
4.	Уникальный учетный номер кадастрового квартала, в границах которого расположены здание, сооружение, объект незавершенного строительства	57:25:0021409
5.	Адрес здания, сооружения, объекта незавершенного строительства	—
5.1.	Сведения о местоположении здания, сооружения, объекта незавершенного строительства (при отсутствии адреса) в структурированном в соответствии с федеральной информационной адресной системой виде	Российская Федерация, Орловская область, Орёл г, Пивзавод снт
5.2.	Дополнительные сведения о местоположении	р-н оз. "Светлая жизнь", СНТ "Пивзавод", уч.32
6.	Иные сведения	—

3. Пояснения к сведениям об объекте недвижимости с кадастровым номером 57:25:0021409:161 :

1.	—
----	---

1. Сведения о характерных точках контура объекта недвижимости с кадастровым номером 57:25:0021409:115 :

Система координат МСК-57 зона 1 Зона № 1

Обозначение характерных точек границ	Содержатся в Едином государственном реестре недвижимости			Определены в ходе выполнения комплексных кадастровых работ			Метод определения координат	Формулы, примененные для расчета средней квадратической погрешности определения координат характерных точек (Mt), м, с подставленными в такие формулы значениями и итоговые (вычисленные) значения Mt, м
	координаты, м		Радиус, м	координаты, м		Радиус, м		
	X	Y	R	X	Y	R		
1	2	3	4	5	6	7	8	9
н1О	—	—	—	353 008,51	1 287 139,49	—	Метод спутниковых геодезических измерений (определений)	$\sqrt{(0,07^2 + 0,07^2)} = 0,10$
н2О	—	—	—	353 011,76	1 287 142,78	—		
н3О	—	—	—	353 009,01	1 287 145,50	—		

1	2	3	4	5	6	7	8	9
н4О	—	—	—	353 005,76	1 287 142,21	—	Метод спутниковых геодезических измерений (определений)	$\sqrt{(0,07^2 + 0,07^2)} = 0,10$
н1О	—	—	—	353 008,51	1 287 139,49	—		

2. Сведения о характеристиках объекта недвижимости с кадастровым номером 57:25:0021409:115 :

№ п/п	Наименование характеристики	Значение характеристики
1	2	3
1.	Вид объекта недвижимости	Здание
2.	Ранее присвоенный государственный учетный номер (инвентарный) здания, сооружения, объекта незавершенного строительства	Условный номер 57-57-01/023/2008-227
3.	Кадастровый номер земельного участка (земельных участков), в границах которого (которых) расположены здание, сооружение, объект незавершенного строительства	57:25:0021409:34
4.	Уникальный учетный номер кадастрового квартала, в границах которого расположены здание, сооружение, объект незавершенного строительства	57:25:0021409
5.	Адрес здания, сооружения, объекта незавершенного строительства	—
5.1.	Сведения о местоположении здания, сооружения, объекта незавершенного строительства (при отсутствии адреса) в структурированном в соответствии с федеральной информационной адресной системой виде	Российская Федерация, Орловская область, Орёл г
5.2.	Дополнительные сведения о местоположении	р-н озера "Светлая жизнь", СНТ "Пивзавод", уч.40
6.	Иные сведения	—

3. Пояснения к сведениям об объекте недвижимости с кадастровым номером 57:25:0021409:115 :

1.	—
----	---

1. Сведения о характерных точках контура объекта недвижимости с кадастровым номером 57:25:0021409:118 :

Система координат		МСК-57 зона 1					Зона № <u>1</u>	
Обозначение характерных точек границ	Содержатся в Едином государственном реестре недвижимости			Определены в ходе выполнения комплексных кадастровых работ			Метод определения координат	Формулы, примененные для расчета средней квадратической погрешности определения координат характерных точек (Mt), м, с подставленными в такие формулы значениями и итоговые (вычисленные) значения Mt, м
	координаты, м		Радиус, м	координаты, м		Радиус, м		
	X	Y	R	X	Y	R		
1	2	3	4	5	6	7	8	9
н10	—	—	—	352 986,73	1 287 136,94	—	Метод спутниковых геодезических измерений (определений)	$\sqrt{(0,07^2 + 0,07^2)} = 0,10$
н20	—	—	—	352 981,16	1 287 141,28	—		
н30	—	—	—	352 977,27	1 287 136,63	—		
н40	—	—	—	352 982,77	1 287 132,34	—		
н10	—	—	—	352 986,73	1 287 136,94	—		

2. Сведения о характеристиках объекта недвижимости с кадастровым номером 57:25:0021409:118 :

№ п/п	Наименование характеристики	Значение характеристики
1	2	3
1.	Вид объекта недвижимости	Здание
2.	Ранее присвоенный государственный учетный номер (инвентарный) здания, сооружения, объекта незавершенного строительства	Условный номер 57-57-01/023/2008-226
3.	Кадастровый номер земельного участка (земельных участков), в границах которого (которых) расположены здание, сооружение, объект незавершенного строительства	57:25:0021409:34
4.	Уникальный учетный номер кадастрового квартала, в границах которого расположены здание, сооружение, объект незавершенного строительства	57:25:0021409

1	2	3
5.	Адрес здания, сооружения, объекта незавершенного строительства	—
5.1.	Сведения о местоположении здания, сооружения, объекта незавершенного строительства (при отсутствии адреса) в структурированном в соответствии с федеральной информационной адресной системой виде	Российская Федерация, Орловская область, Орёл г
5.2.	Дополнительные сведения о местоположении	р-н озера "Светлая жизнь", СНТ "Пивзавод", уч.40
6.	Иные сведения	—

3. Пояснения к сведениям об объекте недвижимости с кадастровым номером 57:25:0021409:118 :

1.	—
----	---

1. Сведения о характерных точках контура объекта недвижимости с кадастровым номером 57:25:0021409:107 :

Система координат	<u>МСК-57 зона 1</u>	Зона №	<u>1</u>
-------------------	----------------------	--------	----------

Обозначение характерных точек границ	Содержатся в Едином государственном реестре недвижимости			Определены в ходе выполнения комплексных кадастровых работ			Метод определения координат	Формулы, примененные для расчета средней квадратической погрешности определения координат характерных точек (Mt), м, с подставленными в такие формулы значениями и итоговые (вычисленные) значения Mt, м
	координаты, м		Радиус, м	координаты, м		Радиус, м		
	X	Y	R	X	Y	R		
1	2	3	4	5	6	7	8	9
н1О	—	—	—	352 971,07	1 287 146,33	—	Метод спутниковых геодезических измерений (определений)	$\sqrt{(0,07^2 + 0,07^2)} = 0,10$
н2О	—	—	—	352 973,23	1 287 149,36	—		
н3О	—	—	—	352 967,94	1 287 153,12	—		
н4О	—	—	—	352 965,78	1 287 150,08	—		
н1О	—	—	—	352 971,07	1 287 146,33	—		

2. Сведения о характеристиках объекта недвижимости с кадастровым номером 57:25:0021409:107 :

№ п/п	Наименование характеристики	Значение характеристики
1	2	3
1.	Вид объекта недвижимости	Здание

1	2	3
2.	Ранее присвоенный государственный учетный номер (инвентарный) здания, сооружения, объекта незавершенного строительства	Условный номер 57-57-01/002/2012-851
3.	Кадастровый номер земельного участка (земельных участков), в границах которого (которых) расположены здание, сооружение, объект незавершенного строительства	57:25:0021409:278
4.	Уникальный учетный номер кадастрового квартала, в границах которого расположены здание, сооружение, объект незавершенного строительства	57:25:0021409
5.	Адрес здания, сооружения, объекта незавершенного строительства	—
5.1.	Сведения о местоположении здания, сооружения, объекта незавершенного строительства (при отсутствии адреса) в структурированном в соответствии с федеральной информационной адресной системой виде	Российская Федерация, Орловская область, Орёл г
5.2.	Дополнительные сведения о местоположении	район озера "Светлая жизнь", СНТ "Пивзавод", участок №39
6.	Иные сведения	—

3. Пояснения к сведениям об объекте недвижимости с кадастровым номером 57:25:0021409:107 :

1.	—
----	---

1. Сведения о характерных точках контура объекта недвижимости с кадастровым номером 57:25:0021409:138 :

Система координат		МСК-57 зона 1					Зона № 1	
Обозначение характерных точек границ	Содержатся в Едином государственном реестре недвижимости			Определены в ходе выполнения комплексных кадастровых работ			Метод определения координат	Формулы, примененные для расчета средней квадратической погрешности определения координат характерных точек (Mt), м, с подставленными в такие формулы значениями и итоговые (вычисленные) значения Mt, м
	координаты, м		Радиус, м	координаты, м		Радиус, м		
	X	Y	R	X	Y	R		
1	2	3	4	5	6	7	8	9
н1О	—	—	—	352 903,23	1 287 201,91	—	Метод спутниковых геодезических измерений (определений)	$\sqrt{(0,07^2 + 0,07^2)} = 0,10$
н2О	—	—	—	352 899,06	1 287 205,49	—		
н3О	—	—	—	352 895,56	1 287 201,41	—		

1	2	3	4	5	6	7	8	9
н40	—	—	—	352 899,73	1 287 197,83	—	Метод спутниковых геодезических измерений (определений)	$\sqrt{(0,07^2 + 0,07^2)} = 0,10$
н10	—	—	—	352 903,23	1 287 201,91	—		

2. Сведения о характеристиках объекта недвижимости с кадастровым номером 57:25:0021409:138 :

№ п/п	Наименование характеристики	Значение характеристики
1	2	3
1.	Вид объекта недвижимости	Здание
2.	Ранее присвоенный государственный учетный номер (инвентарный) здания, сооружения, объекта незавершенного строительства	Условный номер 57-57-01/012/2008-552
3.	Кадастровый номер земельного участка (земельных участков), в границах которого (которых) расположены здание, сооружение, объект незавершенного строительства	57:25:0021409:31
4.	Уникальный учетный номер кадастрового квартала, в границах которого расположены здание, сооружение, объект незавершенного строительства	57:25:0021409
5.	Адрес здания, сооружения, объекта незавершенного строительства	—
5.1.	Сведения о местоположении здания, сооружения, объекта незавершенного строительства (при отсутствии адреса) в структурированном в соответствии с федеральной информационной адресной системой виде	Российская Федерация, Орловская область, Орёл г
5.2.	Дополнительные сведения о местоположении	р-н озера "Светлая жизнь", СНТ "Пивзавод", уч.№35
6.	Иные сведения	—

3. Пояснения к сведениям об объекте недвижимости с кадастровым номером 57:25:0021409:138 :

1.	—
----	---

1. Сведения о характерных точках контура объекта недвижимости с кадастровым номером 57:25:0021409:127 :

Система координат		МСК-57 зона 1					Зона № 1	
Обозначение характерных точек границ	Содержатся в Едином государственном реестре недвижимости			Определены в ходе выполнения комплексных кадастровых работ			Метод определения координат	Формулы, примененные для расчета средней квадратической погрешности определения координат характерных точек (Mt), м, с подставленными в такие формулы значениями и итоговые (вычисленные) значения Mt, м
	координаты, м		Радиус, м	координаты, м		Радиус, м		
	X	Y	R	X	Y	R		
1	2	3	4	5	6	7	8	9
н10	—	—	—	352 922,04	1 287 189,02	—	Метод спутниковых геодезических измерений (определений)	$\sqrt{(0,07^2 + 0,07^2)} = 0,10$
н20	—	—	—	352 918,51	1 287 192,30	—		
н30	—	—	—	352 914,39	1 287 187,94	—		
н40	—	—	—	352 917,92	1 287 184,65	—		
н10	—	—	—	352 922,04	1 287 189,02	—		

2. Сведения о характеристиках объекта недвижимости с кадастровым номером 57:25:0021409:127 :

№ п/п	Наименование характеристики	Значение характеристики
1	2	3
1.	Вид объекта недвижимости	Здание
2.	Ранее присвоенный государственный учетный номер (инвентарный) здания, сооружения, объекта незавершенного строительства	Условный номер 57:25:0:0:17536/1:1036
3.	Кадастровый номер земельного участка (земельных участков), в границах которого (которых) расположены здание, сооружение, объект незавершенного строительства	57:25:0021409:32
4.	Уникальный учетный номер кадастрового квартала, в границах которого расположены здание, сооружение, объект незавершенного строительства	57:25:0021409

1	2	3
5.	Адрес здания, сооружения, объекта незавершенного строительства	—
5.1.	Сведения о местоположении здания, сооружения, объекта незавершенного строительства (при отсутствии адреса) в структурированном в соответствии с федеральной информационной адресной системой виде	Российская Федерация, Орловская область, Орёл г
5.2.	Дополнительные сведения о местоположении	СТ "Пивзавод", садовый домик №36
6.	Иные сведения	—

3. Пояснения к сведениям об объекте недвижимости с кадастровым номером 57:25:0021409:127 :

1.	—
----	---

1. Сведения о характерных точках контура объекта недвижимости с кадастровым номером 57:25:0021409:124 :

Система координат	<u>МСК-57 зона 1</u>	Зона №	<u>1</u>
-------------------	----------------------	--------	----------

Обозначение характерных точек границ	Содержатся в Едином государственном реестре недвижимости			Определены в ходе выполнения комплексных кадастровых работ			Метод определения координат	Формулы, примененные для расчета средней квадратической погрешности определения координат характерных точек (Mt), м, с подставленными в такие формулы значениями и итоговые (вычисленные) значения Mt, м
	координаты, м		Радиус, м	координаты, м		Радиус, м		
	X	Y	R	X	Y	R		
1	2	3	4	5	6	7	8	9
н1О	—	—	—	352 945,70	1 287 154,23	—	Метод спутниковых геодезических измерений (определений)	$\sqrt{(0,07^2 + 0,07^2)} = 0,10$
н2О	—	—	—	352 940,74	1 287 158,28	—		
н3О	—	—	—	352 937,79	1 287 154,65	—		
н4О	—	—	—	352 940,27	1 287 152,63	—		
н5О	—	—	—	352 941,30	1 287 154,18	—		
н6О	—	—	—	352 943,94	1 287 152,07	—		
н1О	—	—	—	352 945,70	1 287 154,23	—		

2. Сведения о характеристиках объекта недвижимости с кадастровым номером 57:25:0021409:124 :

№ п/п	Наименование характеристики	Значение характеристики
1	2	3
1.	Вид объекта недвижимости	Здание
2.	Ранее присвоенный государственный учетный номер (инвентарный) здания, сооружения, объекта незавершенного строительства	Условный номер 57-57-01/035/2008-564
3.	Кадастровый номер земельного участка (земельных участков), в границах которого (которых) расположены здание, сооружение, объект незавершенного строительства	57:25:0021409:37
4.	Уникальный учетный номер кадастрового квартала, в границах которого расположены здание, сооружение, объект незавершенного строительства	57:25:0021409
5.	Адрес здания, сооружения, объекта незавершенного строительства	—
5.1.	Сведения о местоположении здания, сооружения, объекта незавершенного строительства (при отсутствии адреса) в структурированном в соответствии с федеральной информационной адресной системой виде	Российская Федерация, Орловская область, Орёл г
5.2.	Дополнительные сведения о местоположении	р-н озера "Светлая жизнь", СНТ "Пивзавод", уч.43
6.	Иные сведения	—

3. Пояснения к сведениям об объекте недвижимости с кадастровым номером 57:25:0021409:124 :

1.	—
----	---

1. Сведения о характерных точках контура объекта недвижимости с кадастровым номером 57:25:0021409:119 :

Система координат		<u>МСК-57 зона 1</u>					Зона № <u>1</u>	
Обозначение характерных точек границ	Содержатся в Едином государственном реестре недвижимости			Определены в ходе выполнения комплексных кадастровых работ			Метод определения координат	Формулы, примененные для расчета средней квадратической погрешности определения координат характерных точек (Mt), м, с подставленными в такие формулы значениями и итоговые (вычисленные) значения Mt, м
	координаты, м		Радиус, м	координаты, м		Радиус, м		
	X	Y	R	X	Y	R		
1	2	3	4	5	6	7	8	9
н10	—	—	—	352 896,19	1 287 192,20	—	Метод спутниковых геодезических измерений (определений)	$\sqrt{(0,07^2 + 0,07^2)} = 0,10$

1	2	3	4	5	6	7	8	9
н2О	—	—	—	352 892,81	1 287 194,96	—	Метод спутниковых геодезических измерений (определений)	$\sqrt{(0,07^2 + 0,07^2)} = 0,10$
н3О	—	—	—	352 890,75	1 287 192,44	—		
н4О	—	—	—	352 894,13	1 287 189,68	—		
н1О	—	—	—	352 896,19	1 287 192,20	—		

2. Сведения о характеристиках объекта недвижимости с кадастровым номером 57:25:0021409:119 :

№ п/п	Наименование характеристики	Значение характеристики
1	2	3
1.	Вид объекта недвижимости	Здание
2.	Ранее присвоенный государственный учетный номер (инвентарный) здания, сооружения, объекта незавершенного строительства	Условный номер 57-57-01/014/2008-570
3.	Кадастровый номер земельного участка (земельных участков), в границах которого (которых) расположены здание, сооружение, объект незавершенного строительства	57:25:0021409:79
4.	Уникальный учетный номер кадастрового квартала, в границах которого расположены здание, сооружение, объект незавершенного строительства	57:25:0021409
5.	Адрес здания, сооружения, объекта незавершенного строительства	—
5.1.	Сведения о местоположении здания, сооружения, объекта незавершенного строительства (при отсутствии адреса) в структурированном в соответствии с федеральной информационной адресной системой виде	Российская Федерация, Орловская область, Орёл г
5.2.	Дополнительные сведения о местоположении	р-н озера "Светлая жизнь", СНТ "Пивзавод", уч.46
6.	Иные сведения	—

3. Пояснения к сведениям об объекте недвижимости с кадастровым номером 57:25:0021409:119 :

1.	—
----	---

1. Сведения о характерных точках контура объекта недвижимости с кадастровым номером 57:25:0021409:116 :

Система координат		МСК-57 зона 1					Зона № 1	
Обозначение характерных точек границ	Содержатся в Едином государственном реестре недвижимости			Определены в ходе выполнения комплексных кадастровых работ			Метод определения координат	Формулы, примененные для расчета средней квадратической погрешности определения координат характерных точек (Mt), м, с подставленными в такие формулы значениями и итоговые (вычисленные) значения Mt, м
	координаты, м		Радиус, м	координаты, м		Радиус, м		
	X	Y	R	X	Y	R		
1	2	3	4	5	6	7	8	9
н10	—	—	—	352 950,14	1 287 079,31	—	Метод спутниковых геодезических измерений (определений)	$\sqrt{(0,07^2 + 0,07^2)} = 0,10$
н20	—	—	—	352 943,27	1 287 072,31	—		
н30	—	—	—	352 939,96	1 287 075,27	—		
н40	—	—	—	352 946,77	1 287 082,63	—		
н10	—	—	—	352 950,14	1 287 079,31	—		
н10	—	—	—	352 950,14	1 287 079,31	—		

2. Сведения о характеристиках объекта недвижимости с кадастровым номером 57:25:0021409:116 :

№ п/п	Наименование характеристики	Значение характеристики
1	2	3
1.	Вид объекта недвижимости	Здание
2.	Ранее присвоенный государственный учетный номер (инвентарный) здания, сооружения, объекта незавершенного строительства	Условный номер 57-57-01/114/2008-149
3.	Кадастровый номер земельного участка (земельных участков), в границах которого (которых) расположены здание, сооружение, объект незавершенного строительства	57:25:0021409:45
4.	Уникальный учетный номер кадастрового квартала, в границах которого расположены здание, сооружение, объект незавершенного строительства	57:25:0021409

1	2	3
5.	Адрес здания, сооружения, объекта незавершенного строительства	—
5.1.	Сведения о местоположении здания, сооружения, объекта незавершенного строительства (при отсутствии адреса) в структурированном в соответствии с федеральной информационной адресной системой виде	Российская Федерация, Орловская область, Орёл г
5.2.	Дополнительные сведения о местоположении	р-н озера "Светлая жизнь", СНТ "Пивзавод", уч.54
6.	Иные сведения	—

3. Пояснения к сведениям об объекте недвижимости с кадастровым номером 57:25:0021409:116 :

1.	—
----	---

1. Сведения о характерных точках контура объекта недвижимости с кадастровым номером 57:25:0021409:141 :

Система координат	<u>МСК-57 зона 1</u>	Зона №	<u>1</u>
-------------------	----------------------	--------	----------

Обозначение характерных точек границ	Содержатся в Едином государственном реестре недвижимости			Определены в ходе выполнения комплексных кадастровых работ			Метод определения координат	Формулы, примененные для расчета средней квадратической погрешности определения координат характерных точек (Mt), м, с подставленными в такие формулы значениями и итоговые (вычисленные) значения Mt, м
	координаты, м		Радиус, м	координаты, м		Радиус, м		
	X	Y	R	X	Y	R		
1	2	3	4	5	6	7	8	9
н1О	—	—	—	352 908,76	1 287 119,73	—	Метод спутниковых геодезических измерений (определений)	$\sqrt{(0,07^2 + 0,07^2)} = 0,10$
н2О	—	—	—	352 905,57	1 287 122,85	—		
н3О	—	—	—	352 901,01	1 287 118,19	—		
н4О	—	—	—	352 904,20	1 287 115,07	—		
н1О	—	—	—	352 908,76	1 287 119,73	—		

2. Сведения о характеристиках объекта недвижимости с кадастровым номером 57:25:0021409:141 :

№ п/п	Наименование характеристики	Значение характеристики
1	2	3
1.	Вид объекта недвижимости	Здание

1	2	3
2.	Ранее присвоенный государственный учетный номер (инвентарный) здания, сооружения, объекта незавершенного строительства	Инвентарный номер 17550, Условный номер 57:25:0:0:17550/1:1051
3.	Кадастровый номер земельного участка (земельных участков), в границах которого (которых) расположены здание, сооружение, объект незавершенного строительства	57:25:0021409:42
4.	Уникальный учетный номер кадастрового квартала, в границах которого расположены здание, сооружение, объект незавершенного строительства	57:25:0021409
5.	Адрес здания, сооружения, объекта незавершенного строительства	—
5.1.	Сведения о местоположении здания, сооружения, объекта незавершенного строительства (при отсутствии адреса) в структурированном в соответствии с федеральной информационной адресной системой виде	Российская Федерация, Орловская область, Орёл г
5.2.	Дополнительные сведения о местоположении	СТ "Пивзавод", садовый домик №51
6.	Иные сведения	—

3. Пояснения к сведениям об объекте недвижимости с кадастровым номером 57:25:0021409:141 :

1.	—
----	---

1. Сведения о характерных точках контура объекта недвижимости с кадастровым номером 57:25:0021409:112 :

Система координат		МСК-57 зона 1					Зона № 1	
Обозначение характерных точек границ	Содержатся в Едином государственном реестре недвижимости			Определены в ходе выполнения комплексных кадастровых работ			Метод определения координат	Формулы, примененные для расчета средней квадратической погрешности определения координат характерных точек (Mt), м, с подставленными в такие формулы значениями и итоговые (вычисленные) значения Mt, м
	координаты, м		Радиус, м	координаты, м		Радиус, м		
	X	Y	R	X	Y	R		
1	2	3	4	5	6	7	8	9
н1О	—	—	—	352 894,06	1 287 125,10	—	Метод спутниковых геодезических измерений (определений)	$\sqrt{(0,07^2 + 0,07^2)} = 0,10$
н2О	—	—	—	352 890,28	1 287 128,10	—		
н3О	—	—	—	352 886,17	1 287 122,95	—		

1	2	3	4	5	6	7	8	9
н40	—	—	—	352 889,95	1 287 119,94	—	Метод спутниковых геодезических измерений (определений)	$\sqrt{(0,07^2 + 0,07^2)} = 0,10$
н10	—	—	—	352 894,06	1 287 125,10	—		

2. Сведения о характеристиках объекта недвижимости с кадастровым номером 57:25:0021409:112 :

№ п/п	Наименование характеристики	Значение характеристики
1	2	3
1.	Вид объекта недвижимости	Здание
2.	Ранее присвоенный государственный учетный номер (инвентарный) здания, сооружения, объекта незавершенного строительства	Условный номер 57-57-01/053/2012-568
3.	Кадастровый номер земельного участка (земельных участков), в границах которого (которых) расположены здание, сооружение, объект незавершенного строительства	57:25:0021409:41
4.	Уникальный учетный номер кадастрового квартала, в границах которого расположены здание, сооружение, объект незавершенного строительства	57:25:0021409
5.	Адрес здания, сооружения, объекта незавершенного строительства	—
5.1.	Сведения о местоположении здания, сооружения, объекта незавершенного строительства (при отсутствии адреса) в структурированном в соответствии с федеральной информационной адресной системой виде	Российская Федерация, Орловская область, Орёл г
5.2.	Дополнительные сведения о местоположении	район озера "Светлая жизнь", СНТ "Пивзавод", уч.№50
6.	Иные сведения	—

3. Пояснения к сведениям об объекте недвижимости с кадастровым номером 57:25:0021409:112 :

1.	—
----	---

1. Сведения о характерных точках контура объекта недвижимости с кадастровым номером 57:25:0021409:147 :

Система координат		МСК-57 зона 1					Зона № 1	
Обозначение характерных точек границ	Содержатся в Едином государственном реестре недвижимости			Определены в ходе выполнения комплексных кадастровых работ			Метод определения координат	Формулы, примененные для расчета средней квадратической погрешности определения координат характерных точек (Mt), м, с подставленными в такие формулы значениями и итоговые (вычисленные) значения Mt, м
	координаты, м		Радиус, м	координаты, м		Радиус, м		
	X	Y	R	X	Y	R		
1	2	3	4	5	6	7	8	9
н10	—	—	—	352 881,16	1 287 138,18	—	Метод спутниковых геодезических измерений (определений)	$\sqrt{(0,07^2 + 0,07^2)} = 0,10$
н20	—	—	—	352 876,83	1 287 142,09	—		
н30	—	—	—	352 870,29	1 287 134,84	—		
н40	—	—	—	352 874,62	1 287 130,93	—		
н10	—	—	—	352 881,16	1 287 138,18	—		

2. Сведения о характеристиках объекта недвижимости с кадастровым номером 57:25:0021409:147 :

№ п/п	Наименование характеристики	Значение характеристики
1	2	3
1.	Вид объекта недвижимости	Здание
2.	Ранее присвоенный государственный учетный номер (инвентарный) здания, сооружения, объекта незавершенного строительства	Инвентарный номер 17550, Условный номер 57:25:021409:40:17550/1:1049
3.	Кадастровый номер земельного участка (земельных участков), в границах которого (которых) расположены здание, сооружение, объект незавершенного строительства	57:25:0021409:40
4.	Уникальный учетный номер кадастрового квартала, в границах которого расположены здание, сооружение, объект незавершенного строительства	57:25:0021409

1	2	3
5.	Адрес здания, сооружения, объекта незавершенного строительства	—
5.1.	Сведения о местоположении здания, сооружения, объекта незавершенного строительства (при отсутствии адреса) в структурированном в соответствии с федеральной информационной адресной системой виде	Российская Федерация, Орловская область, Орёл г
5.2.	Дополнительные сведения о местоположении	СТ "Пивзавод", садовый домик 49
6.	Иные сведения	—

3. Пояснения к сведениям об объекте недвижимости с кадастровым номером 57:25:0021409:147 :

1.	—
----	---

1. Сведения о характерных точках контура объекта недвижимости с кадастровым номером 57:25:0021409:103 :

Система координат	<u>МСК-57 зона 1</u>	Зона №	<u>1</u>
-------------------	----------------------	--------	----------

Обозначение характерных точек границ	Содержатся в Едином государственном реестре недвижимости			Определены в ходе выполнения комплексных кадастровых работ			Метод определения координат	Формулы, примененные для расчета средней квадратической погрешности определения координат характерных точек (Mt), м, с подставленными в такие формулы значениями и итоговые (вычисленные) значения Mt, м
	координаты, м		Радиус, м	координаты, м		Радиус, м		
	X	Y	R	X	Y	R		
1	2	3	4	5	6	7	8	9
н1О	—	—	—	352 873,01	1 287 148,55	—	Метод спутниковых геодезических измерений (определений)	$\sqrt{(0,07^2 + 0,07^2)} = 0,10$
н2О	—	—	—	352 869,52	1 287 151,68	—		
н3О	—	—	—	352 865,45	1 287 147,14	—		
н4О	—	—	—	352 868,95	1 287 144,01	—		
н1О	—	—	—	352 873,01	1 287 148,55	—		

2. Сведения о характеристиках объекта недвижимости с кадастровым номером 57:25:0021409:103 :

№ п/п	Наименование характеристики	Значение характеристики
1	2	3
1.	Вид объекта недвижимости	Здание

1	2	3
2.	Ранее присвоенный государственный учетный номер (инвентарный) здания, сооружения, объекта незавершенного строительства	Условный номер 57-57-01/014/2013-359
3.	Кадастровый номер земельного участка (земельных участков), в границах которого (которых) расположены здание, сооружение, объект незавершенного строительства	57:25:0021409:40
4.	Уникальный учетный номер кадастрового квартала, в границах которого расположены здание, сооружение, объект незавершенного строительства	57:25:0021409
5.	Адрес здания, сооружения, объекта незавершенного строительства	—
5.1.	Сведения о местоположении здания, сооружения, объекта незавершенного строительства (при отсутствии адреса) в структурированном в соответствии с федеральной информационной адресной системой виде	Российская Федерация, Орловская область, Орёл г
5.2.	Дополнительные сведения о местоположении	СТ "Пивзавод", участок №49
6.	Иные сведения	—

3. Пояснения к сведениям об объекте недвижимости с кадастровым номером 57:25:0021409:103 :

1.	—
----	---

1. Сведения о характерных точках контура объекта недвижимости с кадастровым номером 57:25:0021409:146 :

Система координат		МСК-57 зона 1					Зона № 1	
Обозначение характерных точек границ	Содержатся в Едином государственном реестре недвижимости			Определены в ходе выполнения комплексных кадастровых работ			Метод определения координат	Формулы, примененные для расчета средней квадратической погрешности определения координат характерных точек (Mt), м, с подставленными в такие формулы значениями и итоговые (вычисленные) значения Mt, м
	координаты, м		Радиус, м	координаты, м		Радиус, м		
	X	Y	R	X	Y	R		
1	2	3	4	5	6	7	8	9
н1О	—	—	—	352 886,10	1 287 201,54	—	Метод спутниковых геодезических измерений (определений)	$\sqrt{(0,07^2 + 0,07^2)} = 0,10$
н2О	—	—	—	352 879,99	1 287 206,90	—		
н3О	—	—	—	352 873,38	1 287 199,85	—		

1	2	3	4	5	6	7	8	9
н40	—	—	—	352 879,38	1 287 194,53	—	Метод спутниковых геодезических измерений (определений)	$\sqrt{(0,07^2 + 0,07^2)} = 0,10$
н10	—	—	—	352 886,10	1 287 201,54	—		

2. Сведения о характеристиках объекта недвижимости с кадастровым номером 57:25:0021409:146 :

№ п/п	Наименование характеристики	Значение характеристики
1	2	3
1.	Вид объекта недвижимости	Здание
2.	Ранее присвоенный государственный учетный номер (инвентарный) здания, сооружения, объекта незавершенного строительства	Условный номер 57:25:0021409:0080:54:401:001:100457550:0000:20047
3.	Кадастровый номер земельного участка (земельных участков), в границах которого (которых) расположены здание, сооружение, объект незавершенного строительства	57:25:0021409:80
4.	Уникальный учетный номер кадастрового квартала, в границах которого расположены здание, сооружение, объект незавершенного строительства	57:25:0021409
5.	Адрес здания, сооружения, объекта незавершенного строительства	—
5.1.	Сведения о местоположении здания, сооружения, объекта незавершенного строительства (при отсутствии адреса) в структурированном в соответствии с федеральной информационной адресной системой виде	Российская Федерация, Орловская область, Орёл г
5.2.	Дополнительные сведения о местоположении	СТ "Пивзавод", участок №47
6.	Иные сведения	—

3. Пояснения к сведениям об объекте недвижимости с кадастровым номером 57:25:0021409:146 :

1.	—
----	---

1. Сведения о характерных точках контура объекта недвижимости с кадастровым номером 57:25:0021409:129 :

Система координат		МСК-57 зона 1					Зона № 1	
Обозначение характерных точек границ	Содержатся в Едином государственном реестре недвижимости			Определены в ходе выполнения комплексных кадастровых работ			Метод определения координат	Формулы, примененные для расчета средней квадратической погрешности определения координат характерных точек (Mt), м, с подставленными в такие формулы значениями и итоговые (вычисленные) значения Mt, м
	координаты, м		Радиус, м	координаты, м		Радиус, м		
	X	Y	R	X	Y	R		
1	2	3	4	5	6	7	8	9
н10	—	—	—	352 924,47	1 287 075,26	—	Метод спутниковых геодезических измерений (определений)	$\sqrt{(0,07^2 + 0,07^2)} = 0,10$
н20	—	—	—	352 921,25	1 287 078,09	—		
н30	—	—	—	352 917,47	1 287 073,82	—		
н40	—	—	—	352 920,68	1 287 071,00	—		
н10	—	—	—	352 924,47	1 287 075,26	—		

2. Сведения о характеристиках объекта недвижимости с кадастровым номером 57:25:0021409:129 :

№ п/п	Наименование характеристики	Значение характеристики
1	2	3
1.	Вид объекта недвижимости	Здание
2.	Ранее присвоенный государственный учетный номер (инвентарный) здания, сооружения, объекта незавершенного строительства	Условный номер 57-57-01/049/2011-539
3.	Кадастровый номер земельного участка (земельных участков), в границах которого (которых) расположены здание, сооружение, объект незавершенного строительства	57:25:0021409:88
4.	Уникальный учетный номер кадастрового квартала, в границах которого расположены здание, сооружение, объект незавершенного строительства	57:25:0021409

1	2	3
5.	Адрес здания, сооружения, объекта незавершенного строительства	—
5.1.	Сведения о местоположении здания, сооружения, объекта незавершенного строительства (при отсутствии адреса) в структурированном в соответствии с федеральной информационной адресной системой виде	Российская Федерация, Орловская область, Орёл г, Пивзавод снт, уч 55
5.2.	Дополнительные сведения о местоположении	—
6.	Иные сведения	—

3. Пояснения к сведениям об объекте недвижимости с кадастровым номером 57:25:0021409:129 :

1. —

1. Сведения о характерных точках контура объекта недвижимости с кадастровым номером 57:25:0021409:122 :

Система координат МСК-57 зона 1 Зона № 1

Обозначение характерных точек границ	Содержатся в Едином государственном реестре недвижимости			Определены в ходе выполнения комплексных кадастровых работ			Метод определения координат	Формулы, примененные для расчета средней квадратической погрешности определения координат характерных точек (Mt), м, с подставленными в такие формулы значениями и итоговые (вычисленные) значения Mt, м
	координаты, м		Радиус, м	координаты, м		Радиус, м		
	X	Y	R	X	Y	R		
1	2	3	4	5	6	7	8	9
н1О	—	—	—	352 884,16	1 287 111,60	—	Метод спутниковых геодезических измерений (определений)	$\sqrt{(0,07^2 + 0,07^2)} = 0,10$
н2О	—	—	—	352 880,48	1 287 114,77	—		
н3О	—	—	—	352 877,90	1 287 111,96	—		
н4О	—	—	—	352 876,62	1 287 113,17	—		
н5О	—	—	—	352 874,05	1 287 110,45	—		
н6О	—	—	—	352 878,98	1 287 105,79	—		
н1О	—	—	—	352 884,16	1 287 111,60	—		

2. Сведения о характеристиках объекта недвижимости с кадастровым номером 57:25:0021409:122 :

№ п/п	Наименование характеристики	Значение характеристики
1	2	3
1.	Вид объекта недвижимости	Здание
2.	Ранее присвоенный государственный учетный номер (инвентарный) здания, сооружения, объекта незавершенного строительства	Условный номер 57-57-01/029/2008-397
3.	Кадастровый номер земельного участка (земельных участков), в границах которого (которых) расположены здание, сооружение, объект незавершенного строительства	57:25:0021409:47
4.	Уникальный учетный номер кадастрового квартала, в границах которого расположены здание, сооружение, объект незавершенного строительства	57:25:0021409
5.	Адрес здания, сооружения, объекта незавершенного строительства	—
5.1.	Сведения о местоположении здания, сооружения, объекта незавершенного строительства (при отсутствии адреса) в структурированном в соответствии с федеральной информационной адресной системой виде	Российская Федерация, Орловская область, Орёл г
5.2.	Дополнительные сведения о местоположении	р-н озера "Светлая жизнь", СНТ "Пивзавод", уч.58
6.	Иные сведения	—

3. Пояснения к сведениям об объекте недвижимости с кадастровым номером 57:25:0021409:122 :

1.	—
----	---

1. Сведения о характерных точках контура объекта недвижимости с кадастровым номером 57:25:0021409:106 :

Система координат		<u>МСК-57 зона 1</u>					Зона № <u>1</u>	
Обозначение характерных точек границ	Содержатся в Едином государственном реестре недвижимости			Определены в ходе выполнения комплексных кадастровых работ			Метод определения координат	Формулы, примененные для расчета средней квадратической погрешности определения координат характерных точек (Mt), м, с подставленными в такие формулы значениями и итоговые (вычисленные) значения Mt, м
	координаты, м		Радиус, м	координаты, м		Радиус, м		
	X	Y	R	X	Y	R		
1	2	3	4	5	6	7	8	9
н10	—	—	—	352 845,74	1 287 145,54	—	Метод спутниковых геодезических измерений (определений)	$\sqrt{(0,07^2 + 0,07^2)} = 0,10$

1	2	3	4	5	6	7	8	9
н2О	—	—	—	352 841,73	1 287 148,47	—	Метод спутниковых геодезических измерений (определений)	$\sqrt{(0,07^2 + 0,07^2)} = 0,10$
н3О	—	—	—	352 838,71	1 287 144,34	—		
н4О	—	—	—	352 842,72	1 287 141,41	—		
н1О	—	—	—	352 845,74	1 287 145,54	—		

2. Сведения о характеристиках объекта недвижимости с кадастровым номером 57:25:0021409:106 :

№ п/п	Наименование характеристики	Значение характеристики
1	2	3
1.	Вид объекта недвижимости	Здание
2.	Ранее присвоенный государственный учетный номер (инвентарный) здания, сооружения, объекта незавершенного строительства	Условный номер 57-57-01/060/2010-303
3.	Кадастровый номер земельного участка (земельных участков), в границах которого (которых) расположены здание, сооружение, объект незавершенного строительства	57:25:0021409:48
4.	Уникальный учетный номер кадастрового квартала, в границах которого расположены здание, сооружение, объект незавершенного строительства	57:25:0021409
5.	Адрес здания, сооружения, объекта незавершенного строительства	—
5.1.	Сведения о местоположении здания, сооружения, объекта незавершенного строительства (при отсутствии адреса) в структурированном в соответствии с федеральной информационной адресной системой виде	Российская Федерация, Орловская область, Орёл г
5.2.	Дополнительные сведения о местоположении	район озера Светлая жизнь, СНТ "Пивзавод", уч.№ 60
6.	Иные сведения	—

3. Пояснения к сведениям об объекте недвижимости с кадастровым номером 57:25:0021409:106 :

1.	—
----	---

1. Сведения о характерных точках контура объекта недвижимости с кадастровым номером 57:25:0021409:131 :

Система координат		МСК-57 зона 1					Зона № 1	
Обозначение характерных точек границ	Содержатся в Едином государственном реестре недвижимости			Определены в ходе выполнения комплексных кадастровых работ			Метод определения координат	Формулы, примененные для расчета средней квадратической погрешности определения координат характерных точек (Mt), м, с подставленными в такие формулы значениями и итоговые (вычисленные) значения Mt, м
	координаты, м		Радиус, м	координаты, м		Радиус, м		
	X	Y	R	X	Y	R		
1	2	3	4	5	6	7	8	9
н10	—	—	—	352 891,05	1 287 020,58	—	Метод спутниковых геодезических измерений (определений)	$\sqrt{(0,07^2 + 0,07^2)} = 0,10$
н20	—	—	—	352 888,51	1 287 023,34	—		
н30	—	—	—	352 881,74	1 287 017,08	—		
н40	—	—	—	352 884,28	1 287 014,33	—		
н10	—	—	—	352 891,05	1 287 020,58	—		

2. Сведения о характеристиках объекта недвижимости с кадастровым номером 57:25:0021409:131 :

№ п/п	Наименование характеристики	Значение характеристики
1	2	3
1.	Вид объекта недвижимости	Здание
2.	Ранее присвоенный государственный учетный номер (инвентарный) здания, сооружения, объекта незавершенного строительства	Инвентарный номер 54:401:001:100457550:0000:20068, Условный номер 57-57-01/098/2005-464
3.	Кадастровый номер земельного участка (земельных участков), в границах которого (которых) расположены здание, сооружение, объект незавершенного строительства	57:25:0021409:54
4.	Уникальный учетный номер кадастрового квартала, в границах которого расположены здание, сооружение, объект незавершенного строительства	57:25:0021409

1	2	3
5.	Адрес здания, сооружения, объекта незавершенного строительства	—
5.1.	Сведения о местоположении здания, сооружения, объекта незавершенного строительства (при отсутствии адреса) в структурированном в соответствии с федеральной информационной адресной системой виде	Российская Федерация, Орловская область, Орёл г, Пивзавод снт, уч 68
5.2.	Дополнительные сведения о местоположении	—
6.	Иные сведения	—

3. Пояснения к сведениям об объекте недвижимости с кадастровым номером 57:25:0021409:131 :

1.	—
----	---

1. Сведения о характерных точках контура объекта недвижимости с кадастровым номером 57:25:0021409:143 :

Система координат	<u>МСК-57 зона 1</u>	Зона №	<u>1</u>
-------------------	----------------------	--------	----------

Обозначение характерных точек границ	Содержатся в Едином государственном реестре недвижимости			Определены в ходе выполнения комплексных кадастровых работ			Метод определения координат	Формулы, примененные для расчета средней квадратической погрешности определения координат характерных точек (Mt), м, с подставленными в такие формулы значениями и итоговые (вычисленные) значения Mt, м
	координаты, м		Радиус, м	координаты, м		Радиус, м		
	X	Y	R	X	Y	R		
1	2	3	4	5	6	7	8	9
н1О	—	—	—	352 812,48	1 287 107,52	—	Метод спутниковых геодезических измерений (определений)	$\sqrt{(0,07^2 + 0,07^2)} = 0,10$
н2О	—	—	—	352 808,92	1 287 110,58	—		
н3О	—	—	—	352 804,11	1 287 104,97	—		
н4О	—	—	—	352 807,67	1 287 101,91	—		
н1О	—	—	—	352 812,48	1 287 107,52	—		

2. Сведения о характеристиках объекта недвижимости с кадастровым номером 57:25:0021409:143 :

№ п/п	Наименование характеристики	Значение характеристики
1	2	3
1.	Вид объекта недвижимости	Здание

1	2	3
2.	Ранее присвоенный государственный учетный номер (инвентарный) здания, сооружения, объекта незавершенного строительства	Инвентарный номер 17550, Условный номер 57:25:0021409:50:17550/1:1062
3.	Кадастровый номер земельного участка (земельных участков), в границах которого (которых) расположены здание, сооружение, объект незавершенного строительства	57:25:0021409:50
4.	Уникальный учетный номер кадастрового квартала, в границах которого расположены здание, сооружение, объект незавершенного строительства	57:25:0021409
5.	Адрес здания, сооружения, объекта незавершенного строительства	—
5.1.	Сведения о местоположении здания, сооружения, объекта незавершенного строительства (при отсутствии адреса) в структурированном в соответствии с федеральной информационной адресной системой виде	Российская Федерация, Орловская область, Орёл г
5.2.	Дополнительные сведения о местоположении	СТ "Пивзавод", садовый домик №62
6.	Иные сведения	—

3. Пояснения к сведениям об объекте недвижимости с кадастровым номером 57:25:0021409:143 :

1.	—
----	---

1. Сведения о характерных точках контура объекта недвижимости с кадастровым номером 57:25:0021409:110 :

Система координат		МСК-57 зона 1					Зона № <u>1</u>	
Обозначение характерных точек границ	Содержатся в Едином государственном реестре недвижимости			Определены в ходе выполнения комплексных кадастровых работ			Метод определения координат	Формулы, примененные для расчета средней квадратической погрешности определения координат характерных точек (Mt), м, с подставленными в такие формулы значениями и итоговые (вычисленные) значения Mt, м
	координаты, м		Радиус, м	координаты, м		Радиус, м		
	X	Y	R	X	Y	R		
1	2	3	4	5	6	7	8	9
н1О	—	—	—	352 834,36	1 287 153,44	—	Метод спутниковых геодезических измерений (определений)	$\sqrt{(0,07^2 + 0,07^2)} = 0,10$
н2О	—	—	—	352 831,76	1 287 156,26	—		
н3О	—	—	—	352 827,25	1 287 152,55	—		

1	2	3	4	5	6	7	8	9
н40	—	—	—	352 830,06	1 287 149,49	—	Метод спутниковых геодезических измерений (определений)	$\sqrt{(0,07^2 + 0,07^2)} = 0,10$
н10	—	—	—	352 834,36	1 287 153,44	—		

2. Сведения о характеристиках объекта недвижимости с кадастровым номером 57:25:0021409:110 :

№ п/п	Наименование характеристики	Значение характеристики
1	2	3
1.	Вид объекта недвижимости	Здание
2.	Ранее присвоенный государственный учетный номер (инвентарный) здания, сооружения, объекта незавершенного строительства	Условный номер 57-57-01/085/2009-491
3.	Кадастровый номер земельного участка (земельных участков), в границах которого (которых) расположены здание, сооружение, объект незавершенного строительства	57:25:0021409:49
4.	Уникальный учетный номер кадастрового квартала, в границах которого расположены здание, сооружение, объект незавершенного строительства	57:25:0021409
5.	Адрес здания, сооружения, объекта незавершенного строительства	—
5.1.	Сведения о местоположении здания, сооружения, объекта незавершенного строительства (при отсутствии адреса) в структурированном в соответствии с федеральной информационной адресной системой виде	Российская Федерация, Орловская область, Орёл г
5.2.	Дополнительные сведения о местоположении	район озера "Светлая жизнь", СНТ "Пивзавод", уч.№61
6.	Иные сведения	—

3. Пояснения к сведениям об объекте недвижимости с кадастровым номером 57:25:0021409:110 :

1.	—
----	---

1. Сведения о характерных точках контура объекта недвижимости с кадастровым номером 57:25:0021409:277 :

Система координат		МСК-57 зона 1					Зона № 1	
Обозначение характерных точек границ	Содержатся в Едином государственном реестре недвижимости			Определены в ходе выполнения комплексных кадастровых работ			Метод определения координат	Формулы, примененные для расчета средней квадратической погрешности определения координат характерных точек (Mt), м, с подставленными в такие формулы значениями и итоговые (вычисленные) значения Mt, м
	координаты, м		Радиус, м	координаты, м		Радиус, м		
	X	Y	R	X	Y	R		
1	2	3	4	5	6	7	8	9
н10	—	—	—	352 871,14	1 287 124,19	—	Метод спутниковых геодезических измерений (определений)	$\sqrt{(0,07^2 + 0,07^2)} = 0,10$
н20	—	—	—	352 868,98	1 287 126,58	—		
н30	—	—	—	352 864,76	1 287 122,75	—		
н40	—	—	—	352 866,92	1 287 120,37	—		
н10	—	—	—	352 871,14	1 287 124,19	—		

2. Сведения о характеристиках объекта недвижимости с кадастровым номером 57:25:0021409:277 :

№ п/п	Наименование характеристики	Значение характеристики
1	2	3
1.	Вид объекта недвижимости	Здание
2.	Ранее присвоенный государственный учетный номер (инвентарный) здания, сооружения, объекта незавершенного строительства	Кадастровый номер 57:25:0:0/1:1059
3.	Кадастровый номер земельного участка (земельных участков), в границах которого (которых) расположены здание, сооружение, объект незавершенного строительства	57:25:0021409:59
4.	Уникальный учетный номер кадастрового квартала, в границах которого расположены здание, сооружение, объект незавершенного строительства	57:25:0021409

1	2	3
5.	Адрес здания, сооружения, объекта незавершенного строительства	—
5.1.	Сведения о местоположении здания, сооружения, объекта незавершенного строительства (при отсутствии адреса) в структурированном в соответствии с федеральной информационной адресной системой виде	Российская Федерация, Орловская область, Орёл г, строение 59
5.2.	Дополнительные сведения о местоположении	СТ"Пивзавод", садовый домик №59
6.	Иные сведения	—

3. Пояснения к сведениям об объекте недвижимости с кадастровым номером 57:25:0021409:277 :

1. —

1. Сведения о характерных точках контура объекта недвижимости с кадастровым номером 57:25:0021409:130 :

Система координат			МСК-57 зона 1				Зона № 1	
Обозначение характерных точек границ	Содержатся в Едином государственном реестре недвижимости			Определены в ходе выполнения комплексных кадастровых работ			Метод определения координат	Формулы, примененные для расчета средней квадратической погрешности определения координат характерных точек (Mt), м, с подставленными в такие формулы значениями и итоговые (вычисленные) значения Mt, м
	координаты, м		Радиус, м	координаты, м		Радиус, м		
	X	Y	R	X	Y	R		
1	2	3	4	5	6	7	8	9
н1О	—	—	—	352 893,76	1 287 045,80	—	Метод спутниковых геодезических измерений (определений)	$\sqrt{(0,07^2 + 0,07^2)} = 0,10$
н2О	—	—	—	352 889,76	1 287 048,99	—		
н3О	—	—	—	352 885,27	1 287 043,37	—		
н4О	—	—	—	352 889,27	1 287 040,18	—		
н1О	—	—	—	352 893,76	1 287 045,80	—		

2. Сведения о характеристиках объекта недвижимости с кадастровым номером 57:25:0021409:130 :

№ п/п	Наименование характеристики	Значение характеристики
1	2	3
1.	Вид объекта недвижимости	Здание

1	2	3
2.	Ранее присвоенный государственный учетный номер (инвентарный) здания, сооружения, объекта незавершенного строительства	Инвентарный номер 54:401:001:100457550:0000:20067, Условный номер 57-57-01/003/2006-123
3.	Кадастровый номер земельного участка (земельных участков), в границах которого (которых) расположены здание, сооружение, объект незавершенного строительства	—
4.	Уникальный учетный номер кадастрового квартала, в границах которого расположены здание, сооружение, объект незавершенного строительства	57:25:0021409
5.	Адрес здания, сооружения, объекта незавершенного строительства	—
5.1.	Сведения о местоположении здания, сооружения, объекта незавершенного строительства (при отсутствии адреса) в структурированном в соответствии с федеральной информационной адресной системой виде	Российская Федерация, Орловская область, Орёл г, Пивзавод снт, уч 67
5.2.	Дополнительные сведения о местоположении	—
6.	Иные сведения	—

3. Пояснения к сведениям об объекте недвижимости с кадастровым номером 57:25:0021409:130 :

1.	—
----	---

1. Сведения о характерных точках контура объекта недвижимости с кадастровым номером 57:25:0021409:139 :

Система координат		МСК-57 зона 1					Зона № <u>1</u>	
Обозначение характерных точек границ	Содержатся в Едином государственном реестре недвижимости			Определены в ходе выполнения комплексных кадастровых работ			Метод определения координат	Формулы, примененные для расчета средней квадратической погрешности определения координат характерных точек (Mt), м, с подставленными в такие формулы значениями и итоговые (вычисленные) значения Mt, м
	координаты, м		Радиус, м	координаты, м		Радиус, м		
	X	Y	R	X	Y	R		
1	2	3	4	5	6	7	8	9
н1О	—	—	—	352 828,91	1 287 071,39	—	Метод спутниковых геодезических измерений (определений)	$\sqrt{(0,07^2 + 0,07^2)} = 0,10$
н2О	—	—	—	352 825,00	1 287 074,39	—		
н3О	—	—	—	352 822,07	1 287 070,57	—		

1	2	3	4	5	6	7	8	9
н4О	—	—	—	352 825,98	1 287 067,57	—	Метод спутниковых геодезических измерений (определений)	$\sqrt{(0,07^2 + 0,07^2)} = 0,10$
н1О	—	—	—	352 828,91	1 287 071,39	—		

2. Сведения о характеристиках объекта недвижимости с кадастровым номером 57:25:0021409:139 :

№ п/п	Наименование характеристики	Значение характеристики
1	2	3
1.	Вид объекта недвижимости	Здание
2.	Ранее присвоенный государственный учетный номер (инвентарный) здания, сооружения, объекта незавершенного строительства	Инвентарный номер 17550, Условный номер 57:25:0:17550/1:1072
3.	Кадастровый номер земельного участка (земельных участков), в границах которого (которых) расположены здание, сооружение, объект незавершенного строительства	57:25:0021409:92
4.	Уникальный учетный номер кадастрового квартала, в границах которого расположены здание, сооружение, объект незавершенного строительства	57:25:0021409
5.	Адрес здания, сооружения, объекта незавершенного строительства	—
5.1.	Сведения о местоположении здания, сооружения, объекта незавершенного строительства (при отсутствии адреса) в структурированном в соответствии с федеральной информационной адресной системой виде	Российская Федерация, Орловская область, Орёл г
5.2.	Дополнительные сведения о местоположении	СТ "Пивзавод", садовый домик №72
6.	Иные сведения	—

3. Пояснения к сведениям об объекте недвижимости с кадастровым номером 57:25:0021409:139 :

1.	—
----	---

1. Сведения о характерных точках контура объекта недвижимости с кадастровым номером 57:25:0021409:125 :

Система координат		МСК-57 зона 1					Зона № <u>1</u>	
Обозначение характерных точек границ	Содержатся в Едином государственном реестре недвижимости			Определены в ходе выполнения комплексных кадастровых работ			Метод определения координат	Формулы, примененные для расчета средней квадратической погрешности определения координат характерных точек (Mt), м, с подставленными в такие формулы значениями и итоговые (вычисленные) значения Mt, м
	координаты, м		Радиус, м	координаты, м		Радиус, м		
	X	Y	R	X	Y	R		
1	2	3	4	5	6	7	8	9
н10	—	—	—	352 815,87	1 287 083,78	—	Метод спутниковых геодезических измерений (определений)	$\sqrt{(0,07^2 + 0,07^2)} = 0,10$
н20	—	—	—	352 811,31	1 287 087,41	—		
н30	—	—	—	352 807,83	1 287 083,17	—		
н40	—	—	—	352 812,39	1 287 079,54	—		
н10	—	—	—	352 815,87	1 287 083,78	—		

2. Сведения о характеристиках объекта недвижимости с кадастровым номером 57:25:0021409:125 :

№ п/п	Наименование характеристики	Значение характеристики
1	2	3
1.	Вид объекта недвижимости	Здание
2.	Ранее присвоенный государственный учетный номер (инвентарный) здания, сооружения, объекта незавершенного строительства	Условный номер 57-57-01/103/2008-160
3.	Кадастровый номер земельного участка (земельных участков), в границах которого (которых) расположены здание, сооружение, объект незавершенного строительства	57:25:0021409:60
4.	Уникальный учетный номер кадастрового квартала, в границах которого расположены здание, сооружение, объект незавершенного строительства	57:25:0021409

1	2	3
5.	Адрес здания, сооружения, объекта незавершенного строительства	—
5.1.	Сведения о местоположении здания, сооружения, объекта незавершенного строительства (при отсутствии адреса) в структурированном в соответствии с федеральной информационной адресной системой виде	Российская Федерация, Орловская область, Орёл г
5.2.	Дополнительные сведения о местоположении	р-н озера "Светлая жизнь", СНТ "Пивзавод", уч.73
6.	Иные сведения	—

3. Пояснения к сведениям об объекте недвижимости с кадастровым номером 57:25:0021409:125 :

1.	—
----	---

1. Сведения о характерных точках контура объекта недвижимости с кадастровым номером 57:25:0021409:145 :

Система координат	<u>МСК-57 зона 1</u>	Зона №	<u>1</u>
-------------------	----------------------	--------	----------

Обозначение характерных точек границ	Содержатся в Едином государственном реестре недвижимости			Определены в ходе выполнения комплексных кадастровых работ			Метод определения координат	Формулы, примененные для расчета средней квадратической погрешности определения координат характерных точек (Mt), м, с подставленными в такие формулы значениями и итоговые (вычисленные) значения Mt, м
	координаты, м		Радиус, м	координаты, м		Радиус, м		
	X	Y	R	X	Y	R		
1	2	3	4	5	6	7	8	9
н1О	—	—	—	352 776,71	1 287 051,04	—	Метод спутниковых геодезических измерений (определений)	$\sqrt{(0,07^2 + 0,07^2)} = 0,10$
н2О	—	—	—	352 773,70	1 287 054,00	—		
н3О	—	—	—	352 769,43	1 287 049,67	—		
н4О	—	—	—	352 772,43	1 287 046,71	—		
н1О	—	—	—	352 776,71	1 287 051,04	—		

2. Сведения о характеристиках объекта недвижимости с кадастровым номером 57:25:0021409:145 :

№ п/п	Наименование характеристики	Значение характеристики
1	2	3
1.	Вид объекта недвижимости	Здание

1	2	3
2.	Ранее присвоенный государственный учетный номер (инвентарный) здания, сооружения, объекта незавершенного строительства	Инвентарный номер 54:401:001:100457550:0000:20076, Условный номер 57:25:0021409:0063:54:401:001:100457550:0000:20076
3.	Кадастровый номер земельного участка (земельных участков), в границах которого (которых) расположены здание, сооружение, объект незавершенного строительства	57:25:0021409:63
4.	Уникальный учетный номер кадастрового квартала, в границах которого расположены здание, сооружение, объект незавершенного строительства	57:25:0021409
5.	Адрес здания, сооружения, объекта незавершенного строительства	—
5.1.	Сведения о местоположении здания, сооружения, объекта незавершенного строительства (при отсутствии адреса) в структурированном в соответствии с федеральной информационной адресной системой виде	Российская Федерация, Орловская область, Орёл г
5.2.	Дополнительные сведения о местоположении	СНТ "Пивзавод", садовый домик № 76
6.	Иные сведения	—

3. Пояснения к сведениям об объекте недвижимости с кадастровым номером 57:25:0021409:145 :

1.	—
----	---

1. Сведения о характерных точках контура объекта недвижимости с кадастровым номером 57:25:0021409:133 :

Система координат МСК-57 зона 1 Зона № 1

Обозначение характерных точек границ	Содержатся в Едином государственном реестре недвижимости			Определены в ходе выполнения комплексных кадастровых работ			Метод определения координат	Формулы, примененные для расчета средней квадратической погрешности определения координат характерных точек (Mt), м, с подставленными в такие формулы значениями и итоговые (вычисленные) значения Mt, м
	координаты, м		Радиус, м	координаты, м		Радиус, м		
	X	Y	R	X	Y	R		
1	2	3	4	5	6	7	8	9
н1О	—	—	—	352 806,40	1 287 022,24	—	Метод спутниковых геодезических измерений (определений)	$\sqrt{(0,07^2 + 0,07^2)} = 0,10$
н2О	—	—	—	352 800,83	1 287 026,92	—		
н3О	—	—	—	352 798,11	1 287 023,68	—		

1	2	3	4	5	6	7	8	9
н4О	—	—	—	352 803,67	1 287 019,00	—	Метод спутниковых геодезических измерений (определений)	$\sqrt{(0,07^2 + 0,07^2)} = 0,10$
н1О	—	—	—	352 806,40	1 287 022,24	—		

2. Сведения о характеристиках объекта недвижимости с кадастровым номером 57:25:0021409:133 :

№ п/п	Наименование характеристики	Значение характеристики
1	2	3
1.	Вид объекта недвижимости	Здание
2.	Ранее присвоенный государственный учетный номер (инвентарный) здания, сооружения, объекта незавершенного строительства	Инвентарный номер 17550, Условный номер 57:25:0:17550/1:1078
3.	Кадастровый номер земельного участка (земельных участков), в границах которого (которых) расположены здание, сооружение, объект незавершенного строительства	57:25:0021409:77
4.	Уникальный учетный номер кадастрового квартала, в границах которого расположены здание, сооружение, объект незавершенного строительства	57:25:0021409
5.	Адрес здания, сооружения, объекта незавершенного строительства	—
5.1.	Сведения о местоположении здания, сооружения, объекта незавершенного строительства (при отсутствии адреса) в структурированном в соответствии с федеральной информационной адресной системой виде	Российская Федерация, Орловская область, Орёл г
5.2.	Дополнительные сведения о местоположении	садоводческое товарищество "Пивзавод", садовый домик № 78.
6.	Иные сведения	—

3. Пояснения к сведениям об объекте недвижимости с кадастровым номером 57:25:0021409:133 :

1.	—
----	---

1. Сведения о характерных точках контура объекта недвижимости с кадастровым номером 57:25:0021409:158 :

Система координат		МСК-57 зона 1					Зона № 1	
Обозначение характерных точек границ	Содержатся в Едином государственном реестре недвижимости			Определены в ходе выполнения комплексных кадастровых работ			Метод определения координат	Формулы, примененные для расчета средней квадратической погрешности определения координат характерных точек (Mt), м, с подставленными в такие формулы значениями и итоговые (вычисленные) значения Mt, м
	координаты, м		Радиус, м	координаты, м		Радиус, м		
	X	Y	R	X	Y	R		
1	2	3	4	5	6	7	8	9
н10	—	—	—	352 863,57	1 287 045,76	—	Метод спутниковых геодезических измерений (определений)	$\sqrt{(0,07^2 + 0,07^2)} = 0,10$
н20	—	—	—	352 859,50	1 287 049,15	—		
н30	—	—	—	352 854,72	1 287 043,42	—		
н40	—	—	—	352 858,80	1 287 040,02	—		
н10	—	—	—	352 863,57	1 287 045,76	—		

2. Сведения о характеристиках объекта недвижимости с кадастровым номером 57:25:0021409:158 :

№ п/п	Наименование характеристики	Значение характеристики
1	2	3
1.	Вид объекта недвижимости	Здание
2.	Ранее присвоенный государственный учетный номер (инвентарный) здания, сооружения, объекта незавершенного строительства	Условный номер 57-57-01/022/2014-929
3.	Кадастровый номер земельного участка (земельных участков), в границах которого (которых) расположены здание, сооружение, объект незавершенного строительства	57:25:0021409:57
4.	Уникальный учетный номер кадастрового квартала, в границах которого расположены здание, сооружение, объект незавершенного строительства	57:25:0021409

1	2	3
5.	Адрес здания, сооружения, объекта незавершенного строительства	—
5.1.	Сведения о местоположении здания, сооружения, объекта незавершенного строительства (при отсутствии адреса) в структурированном в соответствии с федеральной информационной адресной системой виде	Российская Федерация, Орловская область, Орёл г
5.2.	Дополнительные сведения о местоположении	район озера "Светлая жизнь", СНТ "Пивзавод", участок №70
6.	Иные сведения	—

3. Пояснения к сведениям об объекте недвижимости с кадастровым номером 57:25:0021409:158 :

1.	—
----	---

1. Сведения о характерных точках контура объекта недвижимости с кадастровым номером 57:25:0021409:126 :

Система координат	<u>МСК-57 зона 1</u>	Зона №	<u>1</u>
-------------------	----------------------	--------	----------

Обозначение характерных точек границ	Содержатся в Едином государственном реестре недвижимости			Определены в ходе выполнения комплексных кадастровых работ			Метод определения координат	Формулы, примененные для расчета средней квадратической погрешности определения координат характерных точек (Mt), м, с подставленными в такие формулы значениями и итоговые (вычисленные) значения Mt, м
	координаты, м		Радиус, м	координаты, м		Радиус, м		
	X	Y	R	X	Y	R		
1	2	3	4	5	6	7	8	9
н1О	—	—	—	352 824,46	1 287 012,90	—	Метод спутниковых геодезических измерений (определений)	$\sqrt{(0,07^2 + 0,07^2)} = 0,10$
н2О	—	—	—	352 819,94	1 287 016,69	—		
н3О	—	—	—	352 816,95	1 287 013,12	—		
н4О	—	—	—	352 821,46	1 287 009,33	—		
н1О	—	—	—	352 824,46	1 287 012,90	—		

2. Сведения о характеристиках объекта недвижимости с кадастровым номером 57:25:0021409:126 :

№ п/п	Наименование характеристики	Значение характеристики
1	2	3
1.	Вид объекта недвижимости	Здание

1	2	3
2.	Ранее присвоенный государственный учетный номер (инвентарный) здания, сооружения, объекта незавершенного строительства	Условный номер 57-57-01/086/2009-169
3.	Кадастровый номер земельного участка (земельных участков), в границах которого (которых) расположены здание, сооружение, объект незавершенного строительства	57:25:0021409:101
4.	Уникальный учетный номер кадастрового квартала, в границах которого расположены здание, сооружение, объект незавершенного строительства	57:25:0021409
5.	Адрес здания, сооружения, объекта незавершенного строительства	—
5.1.	Сведения о местоположении здания, сооружения, объекта незавершенного строительства (при отсутствии адреса) в структурированном в соответствии с федеральной информационной адресной системой виде	Российская Федерация, Орловская область, Орёл г
5.2.	Дополнительные сведения о местоположении	СНТ "Пивзавод", участок №79
6.	Иные сведения	—

3. Пояснения к сведениям об объекте недвижимости с кадастровым номером 57:25:0021409:126 :

1.	—
----	---

1. Сведения о характерных точках контура объекта недвижимости с кадастровым номером 57:25:0021409:151 :

Система координат		МСК-57 зона 1					Зона № <u>1</u>	
Обозначение характерных точек границ	Содержатся в Едином государственном реестре недвижимости			Определены в ходе выполнения комплексных кадастровых работ			Метод определения координат	Формулы, примененные для расчета средней квадратической погрешности определения координат характерных точек (Mt), м, с подставленными в такие формулы значениями и итоговые (вычисленные) значения Mt, м
	координаты, м		Радиус, м	координаты, м		Радиус, м		
	X	Y	R	X	Y	R		
1	2	3	4	5	6	7	8	9
н1О	—	—	—	352 810,15	1 287 000,36	—	Метод спутниковых геодезических измерений (определений)	$\sqrt{(0,07^2 + 0,07^2)} = 0,10$
н2О	—	—	—	352 807,42	1 287 002,67	—		
н3О	—	—	—	352 803,42	1 286 997,97	—		

1	2	3	4	5	6	7	8	9
н4О	—	—	—	352 806,15	1 286 995,66	—	Метод спутниковых геодезических измерений (определений)	$\sqrt{(0,07^2 + 0,07^2)} = 0,10$
н1О	—	—	—	352 810,15	1 287 000,36	—		

2. Сведения о характеристиках объекта недвижимости с кадастровым номером 57:25:0021409:151 :

№ п/п	Наименование характеристики	Значение характеристики
1	2	3
1.	Вид объекта недвижимости	Здание
2.	Ранее присвоенный государственный учетный номер (инвентарный) здания, сооружения, объекта незавершенного строительства	Инвентарный номер 17550, Условный номер 57:25:0021409:67:17550/1:0084
3.	Кадастровый номер земельного участка (земельных участков), в границах которого (которых) расположены здание, сооружение, объект незавершенного строительства	57:25:0021409:67
4.	Уникальный учетный номер кадастрового квартала, в границах которого расположены здание, сооружение, объект незавершенного строительства	57:25:0021409
5.	Адрес здания, сооружения, объекта незавершенного строительства	—
5.1.	Сведения о местоположении здания, сооружения, объекта незавершенного строительства (при отсутствии адреса) в структурированном в соответствии с федеральной информационной адресной системой виде	Российская Федерация, Орловская область, Орёл г
5.2.	Дополнительные сведения о местоположении	СТ "Пивзавод", садовый домик №84
6.	Иные сведения	—

3. Пояснения к сведениям об объекте недвижимости с кадастровым номером 57:25:0021409:151 :

1.	—
----	---

1. Сведения о характерных точках контура объекта недвижимости с кадастровым номером 57:25:0021409:123 :

Система координат		МСК-57 зона 1					Зона № 1	
Обозначение характерных точек границ	Содержатся в Едином государственном реестре недвижимости			Определены в ходе выполнения комплексных кадастровых работ			Метод определения координат	Формулы, примененные для расчета средней квадратической погрешности определения координат характерных точек (Mt), м, с подставленными в такие формулы значениями и итоговые (вычисленные) значения Mt, м
	координаты, м		Радиус, м	координаты, м		Радиус, м		
	X	Y	R	X	Y	R		
1	2	3	4	5	6	7	8	9
н10	—	—	—	352 796,41	1 287 013,06	—	Метод спутниковых геодезических измерений (определений)	$\sqrt{(0,07^2 + 0,07^2)} = 0,10$
н20	—	—	—	352 794,55	1 287 014,78	—		
н30	—	—	—	352 792,49	1 287 016,59	—		
н40	—	—	—	352 790,70	1 287 018,05	—		
н50	—	—	—	352 787,48	1 287 014,56	—		
н60	—	—	—	352 793,06	1 287 009,42	—		
н10	—	—	—	352 796,41	1 287 013,06	—		

2. Сведения о характеристиках объекта недвижимости с кадастровым номером 57:25:0021409:123 :

№ п/п	Наименование характеристики	Значение характеристики
1	2	3
1.	Вид объекта недвижимости	Здание
2.	Ранее присвоенный государственный учетный номер (инвентарный) здания, сооружения, объекта незавершенного строительства	Условный номер 57-57-01/003/2008-828
3.	Кадастровый номер земельного участка (земельных участков), в границах которого (которых) расположены здание, сооружение, объект незавершенного строительства	57:25:0021409:68

1	2	3
4.	Уникальный учетный номер кадастрового квартала, в границах которого расположены здание, сооружение, объект незавершенного строительства	57:25:0021409
5.	Адрес здания, сооружения, объекта незавершенного строительства	—
5.1.	Сведения о местоположении здания, сооружения, объекта незавершенного строительства (при отсутствии адреса) в структурированном в соответствии с федеральной информационной адресной системой виде	Российская Федерация, Орловская область, Орёл г
5.2.	Дополнительные сведения о местоположении	р-н озера "Светлая жизнь", СНТ "Пивзавод", участок №85
6.	Иные сведения	—

3. Пояснения к сведениям об объекте недвижимости с кадастровым номером 57:25:0021409:123 :

1.	—
----	---

1. Сведения о характерных точках контура объекта недвижимости с кадастровым номером 57:25:0021409:120 :

Система координат МСК-57 зона 1 Зона № 1

Обозначение характерных точек границ	Содержатся в Едином государственном реестре недвижимости			Определены в ходе выполнения комплексных кадастровых работ			Метод определения координат	Формулы, примененные для расчета средней квадратической погрешности определения координат характерных точек (Mt), м, с подставленными в такие формулы значениями и итоговые (вычисленные) значения Mt, м
	координаты, м		Радиус, м	координаты, м		Радиус, м		
	X	Y	R	X	Y	R		
1	2	3	4	5	6	7	8	9
н1О	—	—	—	352 760,06	1 287 032,31	—	Метод спутниковых геодезических измерений (определений)	$\sqrt{(0,07^2 + 0,07^2)} = 0,10$
н2О	—	—	—	352 753,41	1 287 038,46	—		
н3О	—	—	—	352 749,42	1 287 034,15	—		
н4О	—	—	—	352 756,07	1 287 028,00	—		
н1О	—	—	—	352 760,06	1 287 032,31	—		

2. Сведения о характеристиках объекта недвижимости с кадастровым номером 57:25:0021409:120 :

№ п/п	Наименование характеристики	Значение характеристики
1	2	3
1.	Вид объекта недвижимости	Здание
2.	Ранее присвоенный государственный учетный номер (инвентарный) здания, сооружения, объекта незавершенного строительства	Условный номер 57-57-01/031/2008-074
3.	Кадастровый номер земельного участка (земельных участков), в границах которого (которых) расположены здание, сооружение, объект незавершенного строительства	57:25:0021409:70
4.	Уникальный учетный номер кадастрового квартала, в границах которого расположены здание, сооружение, объект незавершенного строительства	57:25:0021409
5.	Адрес здания, сооружения, объекта незавершенного строительства	—
5.1.	Сведения о местоположении здания, сооружения, объекта незавершенного строительства (при отсутствии адреса) в структурированном в соответствии с федеральной информационной адресной системой виде	Российская Федерация, Орловская область, Орёл г
5.2.	Дополнительные сведения о местоположении	р-н озера "Светлая жизнь", СНТ "Пивзавод", уч.87
6.	Иные сведения	—

3. Пояснения к сведениям об объекте недвижимости с кадастровым номером 57:25:0021409:120 :

1.	—
----	---

1. Сведения о характерных точках контура объекта недвижимости с кадастровым номером 57:25:0021409:132 :

Система координат		<u>МСК-57 зона 1</u>					Зона № <u>1</u>	
Обозначение характерных точек границ	Содержатся в Едином государственном реестре недвижимости			Определены в ходе выполнения комплексных кадастровых работ			Метод определения координат	Формулы, примененные для расчета средней квадратической погрешности определения координат характерных точек (Mt), м, с подставленными в такие формулы значениями и итоговые (вычисленные) значения Mt, м
	координаты, м		Радиус, м	координаты, м		Радиус, м		
	X	Y	R	X	Y	R		
1	2	3	4	5	6	7	8	9
н10	—	—	—	352 785,21	1 286 944,42	—	Метод спутниковых геодезических измерений (определений)	$\sqrt{(0,07^2 + 0,07^2)} = 0,10$

1	2	3	4	5	6	7	8	9
н2О	—	—	—	352 780,72	1 286 948,60	—	Метод спутниковых геодезических измерений (определений)	$\sqrt{(0,07^2 + 0,07^2)} = 0,10$
н3О	—	—	—	352 776,41	1 286 944,07	—		
н4О	—	—	—	352 780,95	1 286 939,85	—		
н1О	—	—	—	352 785,21	1 286 944,42	—		

2. Сведения о характеристиках объекта недвижимости с кадастровым номером 57:25:0021409:132 :

№ п/п	Наименование характеристики	Значение характеристики
1	2	3
1.	Вид объекта недвижимости	Здание
2.	Ранее присвоенный государственный учетный номер (инвентарный) здания, сооружения, объекта незавершенного строительства	Условный номер 57-57-01/003/2007-567
3.	Кадастровый номер земельного участка (земельных участков), в границах которого (которых) расположены здание, сооружение, объект незавершенного строительства	57:25:0021409:74
4.	Уникальный учетный номер кадастрового квартала, в границах которого расположены здание, сооружение, объект незавершенного строительства	57:25:0021409
5.	Адрес здания, сооружения, объекта незавершенного строительства	—
5.1.	Сведения о местоположении здания, сооружения, объекта незавершенного строительства (при отсутствии адреса) в структурированном в соответствии с федеральной информационной адресной системой виде	Российская Федерация, Орловская область, Орёл г, Пивзавод снт
5.2.	Дополнительные сведения о местоположении	уч.92
6.	Иные сведения	—

3. Пояснения к сведениям об объекте недвижимости с кадастровым номером 57:25:0021409:132 :

1.	—
----	---

1. Сведения о характерных точках контура объекта недвижимости с кадастровым номером 57:25:0021409:157 :

Система координат		МСК-57 зона 1					Зона № 1	
Обозначение характерных точек границ	Содержатся в Едином государственном реестре недвижимости			Определены в ходе выполнения комплексных кадастровых работ			Метод определения координат	Формулы, примененные для расчета средней квадратической погрешности определения координат характерных точек (Mt), м, с подставленными в такие формулы значениями и итоговые (вычисленные) значения Mt, м
	координаты, м		Радиус, м	координаты, м		Радиус, м		
	X	Y	R	X	Y	R		
1	2	3	4	5	6	7	8	9
н10	—	—	—	352 838,64	1 286 976,60	—	Метод спутниковых геодезических измерений (определений)	$\sqrt{(0,07^2 + 0,07^2)} = 0,10$
н20	—	—	—	352 836,54	1 286 978,59	—		
н30	—	—	—	352 835,27	1 286 977,38	—		
н40	—	—	—	352 833,97	1 286 978,60	—		
н50	—	—	—	352 830,66	1 286 975,05	—		
н60	—	—	—	352 835,15	1 286 970,86	—		
н70	—	—	—	352 838,46	1 286 974,41	—		
н80	—	—	—	352 837,45	1 286 975,34	—		
н10	—	—	—	352 838,64	1 286 976,60	—		

2. Сведения о характеристиках объекта недвижимости с кадастровым номером 57:25:0021409:157 :

№ п/п	Наименование характеристики	Значение характеристики
1	2	3
1.	Вид объекта недвижимости	Здание
2.	Ранее присвоенный государственный учетный номер (инвентарный) здания, сооружения, объекта незавершенного строительства	Инвентарный номер 54:401:001:100457550:0000:20082, Условный номер 57:25:021409:82:17536\1:1082

1	2	3
3.	Кадастровый номер земельного участка (земельных участков), в границах которого (которых) расположены здание, сооружение, объект незавершенного строительства	57:25:0021409:82
4.	Уникальный учетный номер кадастрового квартала, в границах которого расположены здание, сооружение, объект незавершенного строительства	57:25:0021409
5.	Адрес здания, сооружения, объекта незавершенного строительства	—
5.1.	Сведения о местоположении здания, сооружения, объекта незавершенного строительства (при отсутствии адреса) в структурированном в соответствии с федеральной информационной адресной системой виде	Российская Федерация, Орловская область, Орёл г
5.2.	Дополнительные сведения о местоположении	СНТ "Пивзавод", район озера "Светлая жизнь", земельный участок №82, лит.А,а
6.	Иные сведения	—

3. Пояснения к сведениям об объекте недвижимости с кадастровым номером 57:25:0021409:157 :

1.	—
----	---

1. Сведения о характерных точках контура объекта недвижимости с кадастровым номером 57:25:0021409:142 :

Система координат МСК-57 зона 1 Зона № 1

Обозначение характерных точек границ	Содержатся в Едином государственном реестре недвижимости			Определены в ходе выполнения комплексных кадастровых работ			Метод определения координат	Формулы, примененные для расчета средней квадратической погрешности определения координат характерных точек (Mt), м, с подставленными в такие формулы значениями и итоговые (вычисленные) значения Mt, м
	координаты, м		Радиус, м	координаты, м		Радиус, м		
	X	Y	R	X	Y	R		
1	2	3	4	5	6	7	8	9
н1О	—	—	—	352 774,60	1 286 960,31	—	Метод спутниковых геодезических измерений (определений)	$\sqrt{(0,07^2 + 0,07^2)} = 0,10$
н2О	—	—	—	352 772,14	1 286 963,21	—		
н3О	—	—	—	352 767,27	1 286 959,08	—		
н4О	—	—	—	352 769,73	1 286 956,18	—		

1	2	3	4	5	6	7	8	9
н10	—	—	—	352 774,60	1 286 960,31	—	Метод спутниковых геодезических измерений (определений)	$\sqrt{(0,07^2 + 0,07^2)} = 0,10$

2. Сведения о характеристиках объекта недвижимости с кадастровым номером 57:25:0021409:142 :

№ п/п	Наименование характеристики	Значение характеристики
1	2	3
1.	Вид объекта недвижимости	Здание
2.	Ранее присвоенный государственный учетный номер (инвентарный) здания, сооружения, объекта незавершенного строительства	Инвентарный номер 17550, Условный номер 57:25:021409:73:17550\1:1091
3.	Кадастровый номер земельного участка (земельных участков), в границах которого (которых) расположены здание, сооружение, объект незавершенного строительства	—
4.	Уникальный учетный номер кадастрового квартала, в границах которого расположены здание, сооружение, объект незавершенного строительства	57:25:0021409
5.	Адрес здания, сооружения, объекта незавершенного строительства	—
5.1.	Сведения о местоположении здания, сооружения, объекта незавершенного строительства (при отсутствии адреса) в структурированном в соответствии с федеральной информационной адресной системой виде	Российская Федерация, Орловская область, Орёл г
5.2.	Дополнительные сведения о местоположении	СТ "Пивзавод", садовый домик №91
6.	Иные сведения	—

3. Пояснения к сведениям об объекте недвижимости с кадастровым номером 57:25:0021409:142 :

1.	—
----	---

1. Сведения о характерных точках контура объекта недвижимости с кадастровым номером 57:25:0021409:153 :

Система координат <u>МСК-57 зона 1</u>		Зона № <u>1</u>						
Обозначение характерных точек границ	Содержатся в Едином государственном реестре недвижимости		Определены в ходе выполнения комплексных кадастровых работ		Метод определения координат	Формулы, примененные для расчета средней квадратической погрешности определения координат характерных точек (Mt), м, с подставленными в такие формулы значениями и итоговые (вычисленные) значения Mt, м		
	координаты, м		Радиус, м	координаты, м			Радиус, м	
	X	Y	R	X			Y	R

1	2	3	4	5	6	7	8	9
н10	—	—	—	352 987,90	1 287 282,02	—	Метод спутниковых геодезических измерений (определений)	$\sqrt{(0,07^2 + 0,07^2)} = 0,10$
н20	—	—	—	352 984,61	1 287 284,87	—		
н30	—	—	—	352 980,79	1 287 280,46	—		
н40	—	—	—	352 984,09	1 287 277,61	—		
н10	—	—	—	352 987,90	1 287 282,02	—		

2. Сведения о характеристиках объекта недвижимости с кадастровым номером 57:25:0021409:153 :

№ п/п	Наименование характеристики	Значение характеристики
1	2	3
1.	Вид объекта недвижимости	Здание
2.	Ранее присвоенный государственный учетный номер (инвентарный) здания, сооружения, объекта незавершенного строительства	Инвентарный номер 54:401:001:100457550:0000:20019, Условный номер 57:25:0021409:0055:54:401:001:100457550:0000:20019
3.	Кадастровый номер земельного участка (земельных участков), в границах которого (которых) расположены здание, сооружение, объект незавершенного строительства	57:25:0021409:55
4.	Уникальный учетный номер кадастрового квартала, в границах которого расположены здание, сооружение, объект незавершенного строительства	57:25:0021409
5.	Адрес здания, сооружения, объекта незавершенного строительства	—
5.1.	Сведения о местоположении здания, сооружения, объекта незавершенного строительства (при отсутствии адреса) в структурированном в соответствии с федеральной информационной адресной системой виде	Российская Федерация, Орловская область, Орёл г
5.2.	Дополнительные сведения о местоположении	СНТ "Пивзавод", садовый домик № 19
6.	Иные сведения	—

3. Пояснения к сведениям об объекте недвижимости с кадастровым номером 57:25:0021409:153 :

1.	—
----	---

**Сведения о зданиях, сооружениях, объектах незавершенного строительства,
необходимые для исправления реестровых ошибок в сведениях об описании их местоположения**

1. Сведения о характерных точках контура _____
 вид объекта недвижимости (здание, сооружение, объект незавершенного строительства)
 с кадастровым номером _____:

Система координат _____ Зона № _____

Обозначение характерных точек границ	Содержатся в Едином государственном реестре недвижимости			Определены в ходе выполнения комплексных кадастровых работ			Метод определения координат	Формулы, примененные для расчета средней квадратической погрешности определения координат характерных точек (Mt), м, с подставленными в такие формулы значениями и итоговые (вычисленные) значения Mt, м
	координаты, м		Радиус, м	координаты, м		Радиус, м		
	X	Y	R	X	Y	R		
1	2	3	4	5	6	7	8	9

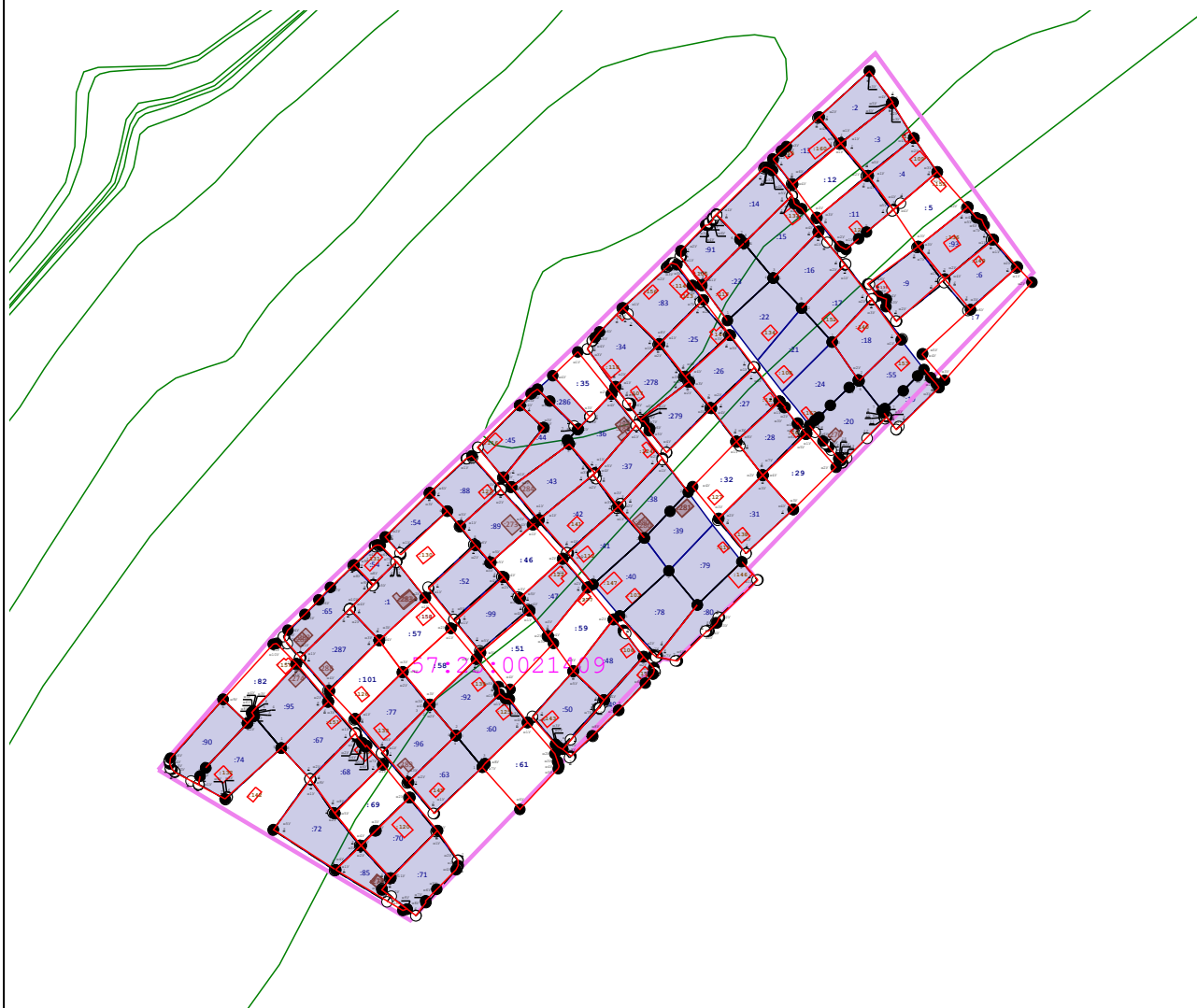
2. Иные сведения об объекте недвижимости с кадастровым номером _____:

1. _____

3. Пояснения к сведениям об объекте недвижимости с кадастровым номером _____:

1. _____

Схема границ земельных участков

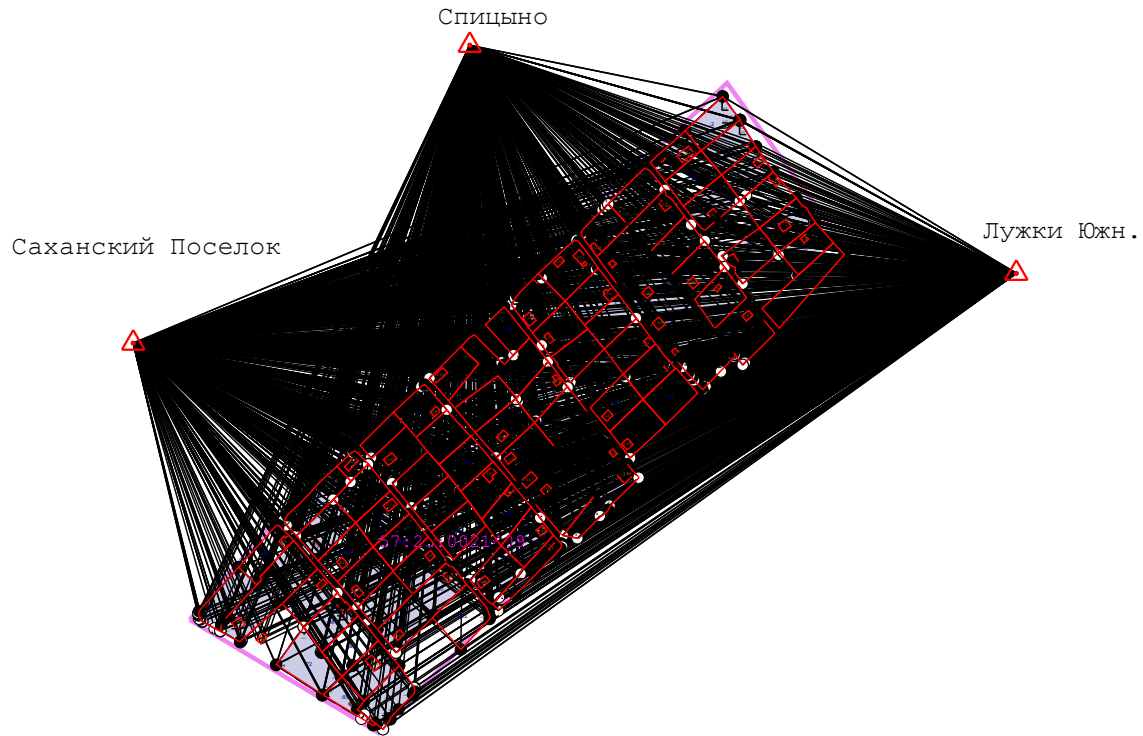


Масштаб 1:3 500



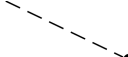





Условные обозначения:

- n1 - Образованная точка, сведения о которой позволяют однозначно определить ее местоположение
- 1 - Прекращающая существование точка, сведения о которой не позволяют однозначно определить ее местоположение
- (red) - Вновь образованная часть границы, сведения о которой достаточны для определения ее местоположения
- - - (dashed) - Существующая часть границы, имеющиеся в ГКН сведения о которой не достаточно для определения ее местоположения
- (blue) - Существующая часть границы, имеющиеся в ГКН сведения о которой достаточны для определения ее местоположения
- (pink) - Границы кадастрового квартала
- 57:25:0021409 - Номер кадастрового квартала
- : 32 - Кадастровый номер земельного участка
- (green) - Зона с особым режимом использования (охранная зона)
- (red) / 147 - Кадастровый номер объекта капитального строительства

Схема геодезических построений



Условные обозначения:

-  - Образующая точка, сведения о которой позволяют однозначно определить ее местоположение
-  - Вновь образованная часть границы, сведения о которой достаточны для определения ее местоположения
-  - Существующая часть границы, имеющиеся в ГКН сведения о которой не достаточно для определения ее местоположения
-  - Существующая часть границы, имеющиеся в ГКН сведения о которой достаточны для определения ее местоположения
-  - Прекращающая существование точка, сведения о которой не позволяют однозначно определить ее местоположение
-  - Границы кадастрового квартала
-  - Базовая точка спутниковых определений и ее обозначение
-  - Номер кадастрового квартала

57:25:0021409