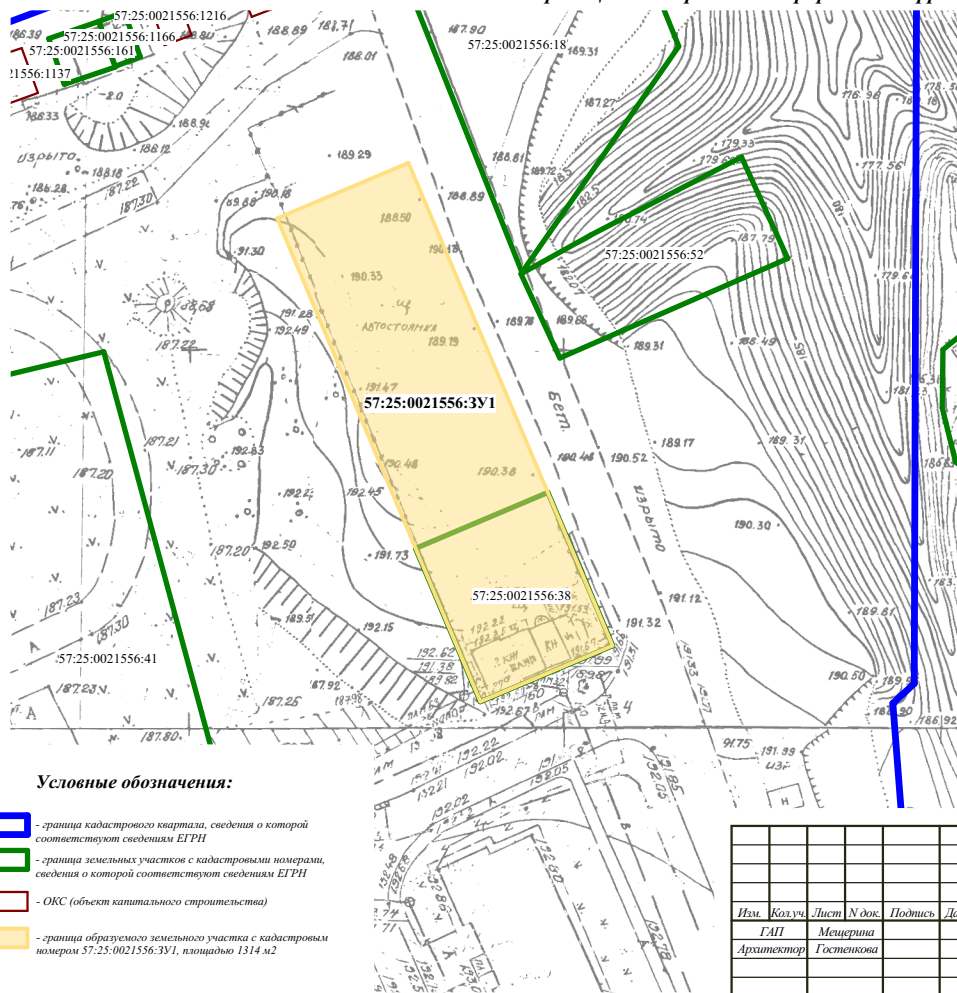


**Схема границ зон с особыми условиями использования. Схема границ территорий объектов культурного наследия.
Схема границ особо охраняемых природных территорий**

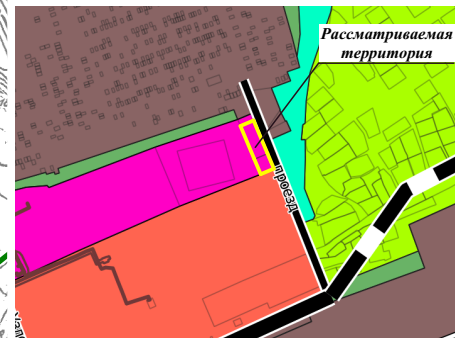


Условные обозначения:

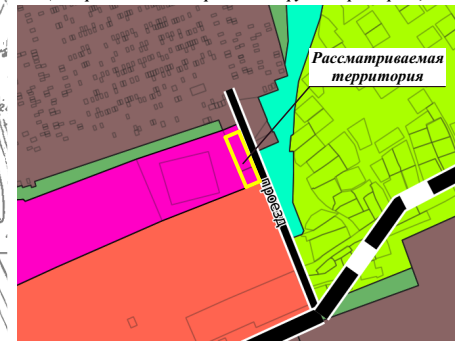
- граница кадастрового квартала, сведения о которой соответствуют сведениям ЕГРН
- граница земельных участков с кадастровыми номерами, сведения о которой соответствуют сведениям ЕГРН
- ОКС (объект капитального строительства)
- граница образуемого земельного участка с кадастровым номером 57:25:0021556:3У1, площадью 1314 м²

* На данной территории отсутствуют объекты культурного наследия
* На данной территории отсутствуют особо охраняемые природные территории

**Фрагмент Карты территорий и зон с особыми условиями использования территории
(Генеральный план городского округа "Город Орел")**



**Фрагмент Карты границ территорий объектов культурного наследия и зон охраны объектов культурного наследия
(Генеральный план городского округа "Город Орел")**



						Приказ № 01-21/34 от 21.05.2024 г.					
						Проект межевания территории и границ кадастрового квартала 57:25:0021556, в целях образования земельного участка путем перераспределения земельного участка с кадастровым номером 57:25:0021556:38, местоположением: Российская Федерация, Орловская область, город Орел, ул. 6-й Орловский дивизион, 276, с земельными, находящимися в государственной и муниципальной собственности					
Изм.	Кол.уч.	Лист	№ док.	Подпись	Дата	Материалы по обоснованию			Страница	Лист	Листов
ГАП	Меисерина								ПМТ	2	
Архитектор	Гостенкова					Схема границ зон с особыми условиями использования. Схема границ территорий объектов культурного наследия. Схема границ особо охраняемых природных территорий М1:500			