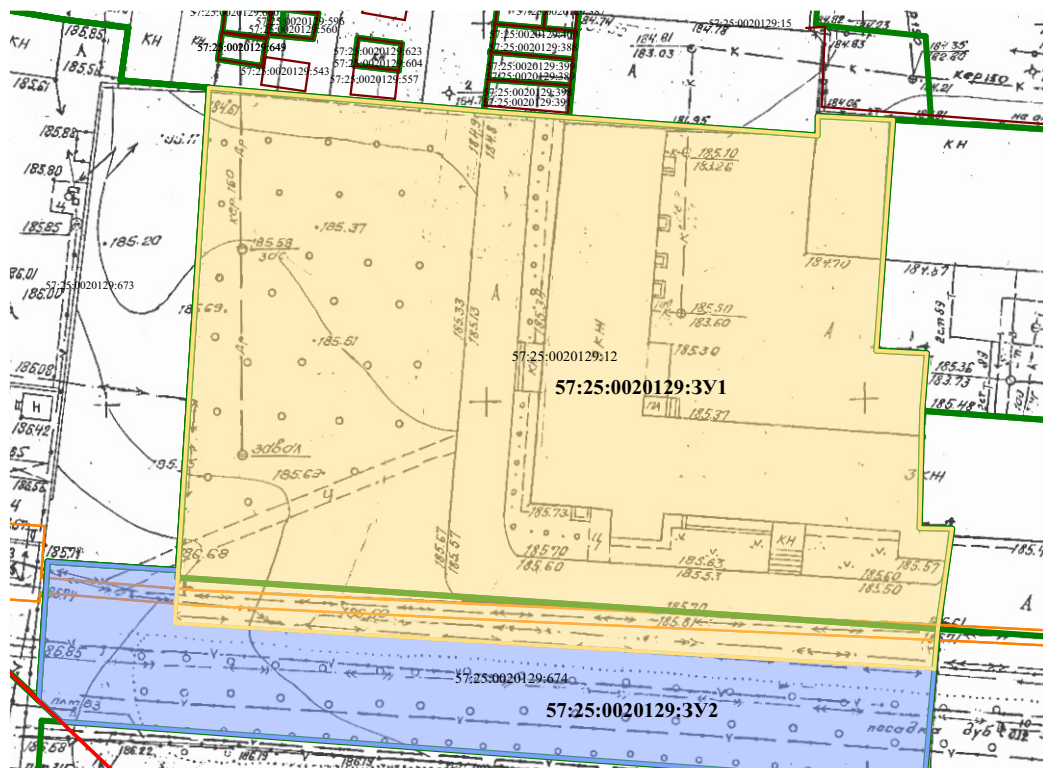
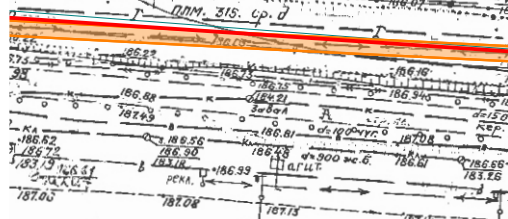


**Схема границ зон с особыми условиями использования. Схема границ территорий объектов культурного наследия.  
Схема границ особо охраняемых природных территорий**



**Условные обозначения:**

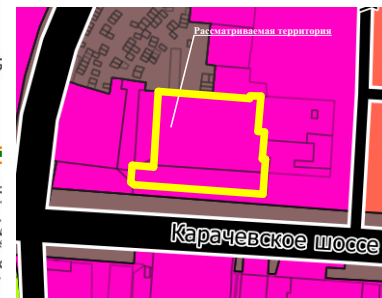
- граница земельных участков с кадастровыми номерами, сведения о которой соответствуют сведениям ЕГРН
- ОКС (объект капитального строительства)
- территория зоны исторического поселения, сведения о которой соответствуют сведениям ЕГРН
- существующая красная линия
- граница обратного земельного участка с кадастровым номером 57:25:0020129:3Y1, площадью 6 711 м<sup>2</sup>
- граница обратного земельного участка с кадастровым номером 57:25:0020129:3Y2, площадью 1 835 м<sup>2</sup>



**Фрагмент Карты территорий и зон с особыми условиями использования территории (Генеральный план городского округа "Город Орел")**



**Фрагмент Карты границ территорий объектов культурного наследия и зон охраны объектов культурного наследия (Генеральный план городского округа "Город Орел")**



\* На данной территории отсутствуют объекты культурного наследия  
\* На данной территории отсутствуют особо охраняемые природные территории

Проект № 01-21/18 от 4.02.2025 г.				Проект межевания территории с кадастровым номером 57:25:0020129, местоположение: г. Орел, и. Карачевское		
Материалы по обоснованию				Стадия	Лист	Листов
				ПМТ	2	
Схема границ зон с особыми условиями использования территории объектов культурного наследия Схема границ особо охраняемых природных территорий М 1:500				ООО "НАДИРА" 302024, г. Орел, ул. Октябрьная д. 27, этаж 4, оф. 301 тел. 4096263-37-11		

Изм.	Кол.уч.	Лист	№ док.	Подпись	Дата
1	1	1	1	Г.И. Мещеряков	
2	1	1	1	А.И. Мещеряков	