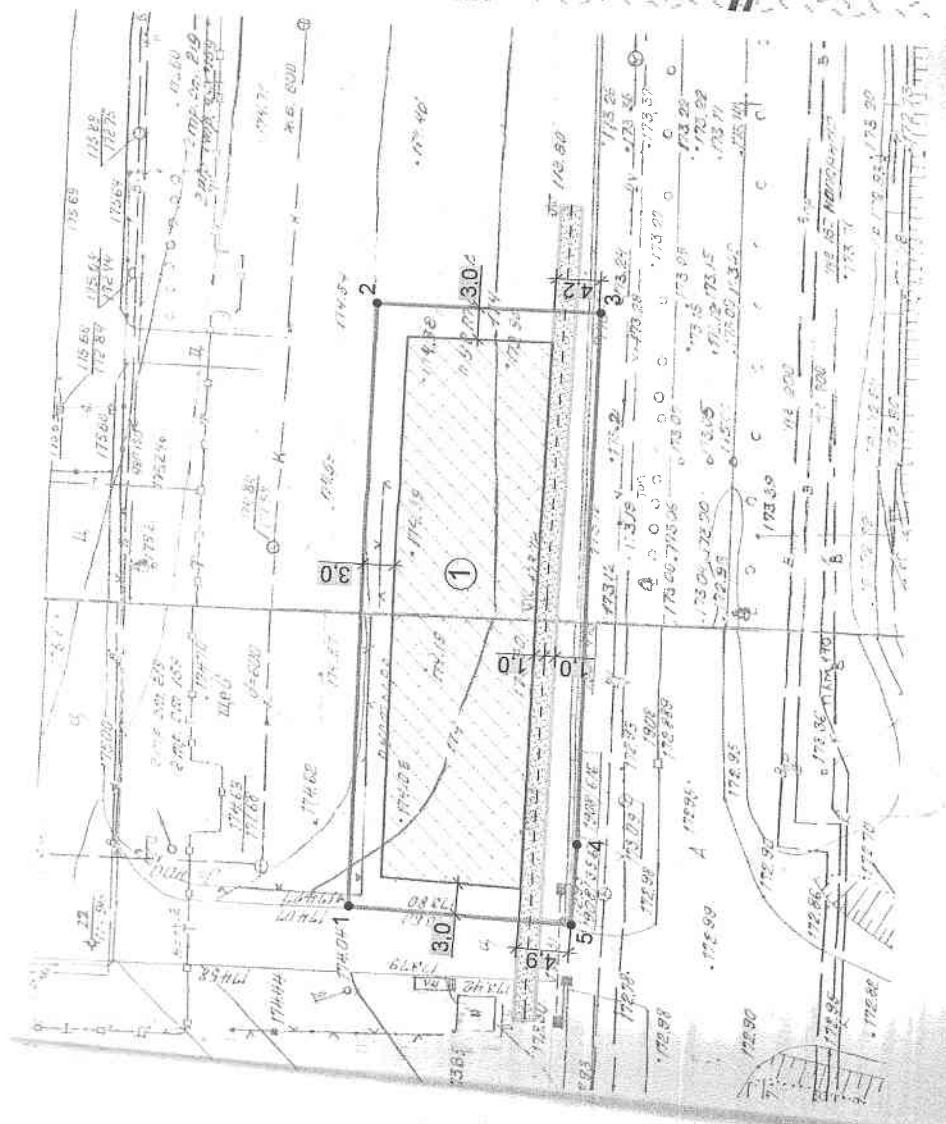
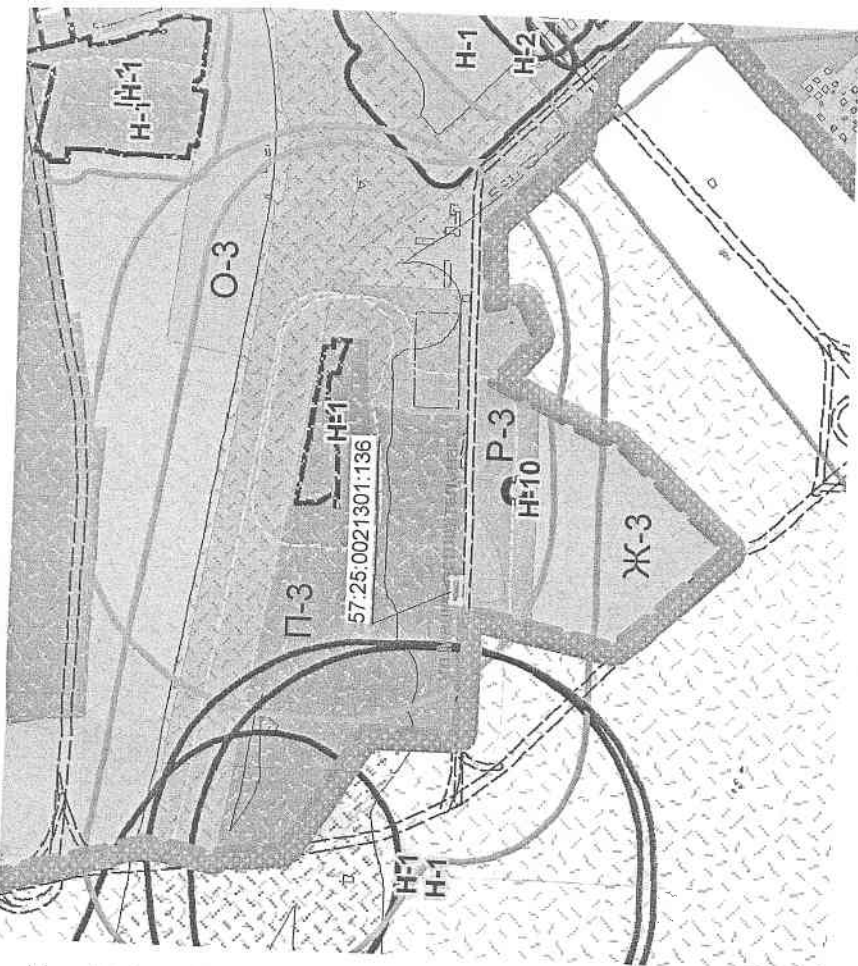








Ситуационный план б/м



Условные обозначения

-  граница земельного участка
-  точки границ земельного участка
-  место допустимого размещения объекта
-  красные линии
-  охранная зона инженерных сетей
-  Н-1 - санитарно-защитная зона предприятий, сооружений и иных объектов

Ведомость координат характерных точек границ земельного участка

Площадь земельного участка 1216,0 кв.м		
№	X	Y
1	7684.80	7221.91
2	7684.44	7279.04
3	7663.43	7279.04
4	7663.52	7228.69
5	7663.82	7221.08

Экспликация

№	Наименование объекта	Примечание
1	Место допустимого размещения объекта	проектируемое

Площадь земельного участка с кадастровым номером 57.25.0021301.136 - 0,1216 га

Управление градостроительства, архитектуры и землеустройства Орловской области

Масштаб	Лист	Листов
1:500	10	14

Чертеж: градостроительного плана земельного участка по адресу: Орловская область