

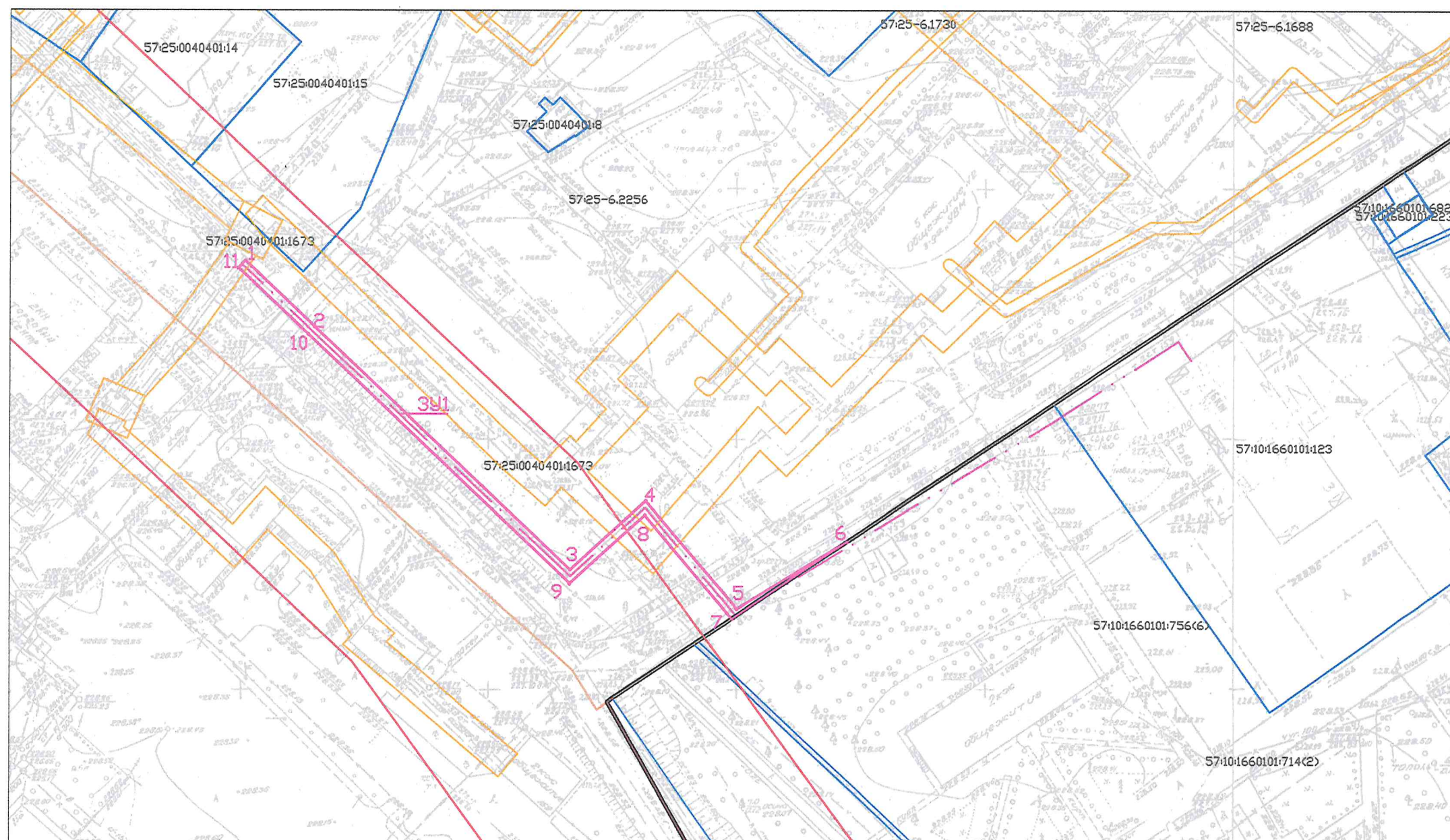
Схема расположения публичного сервитута в отношении кадастрового квартала 57:25:0040401 установленного в целях эксплуатации и обслуживания тепловой сети

Местоположение части теплотрассы: РФ, Орловская область, г.о. Город Орел, г.Орел, ул.Дениса Давыдова











Условный номер земельного участка для установления публичного сервитута :ЗУ1

Площадь земельного участка для установления публичного сервитута 292 кв.м

Местоположение теплотрассы по проекту: РФ, Орловская область, мо Орловский, с.Старцево, ул.Колледжская



Условный номер земельного участка		:3У1
Сведения о характерных точках границ и частях границ предполагаемого места размещения объекта		
Обозначение характерных точек границы	Координаты	
	X	Y
1	2	3
Площадь:	292 кв.м	
1	362934.75	1294982.89
2	362921.56	1294996.97
3	362873.13	1295048.45
4	362886.88	1295063.73
5	362865.27	1295082.01
6	362878.67	1295104.11
7	362863.36	1295081.01
8	362884.02	1295063.53
9	362870.41	1295048.41
10	362920.11	1294995.61
11	362933.29	1294981.52

- Условные обозначения:
-  - зона планируемого размещения объекта
 -  - характерная точка контура сооружения
 -  - кадастровый номер земельного участка
 -  - номер кадастрового квартала
 -  - граница земельных участков по сведениям ГКН
 -  - граница существующих зон с особыми условиями
 -  - граница кадастрового квартала
 -  - граница окс
 -  - красные линии
 -  - граница муниципального образования

[illegible]