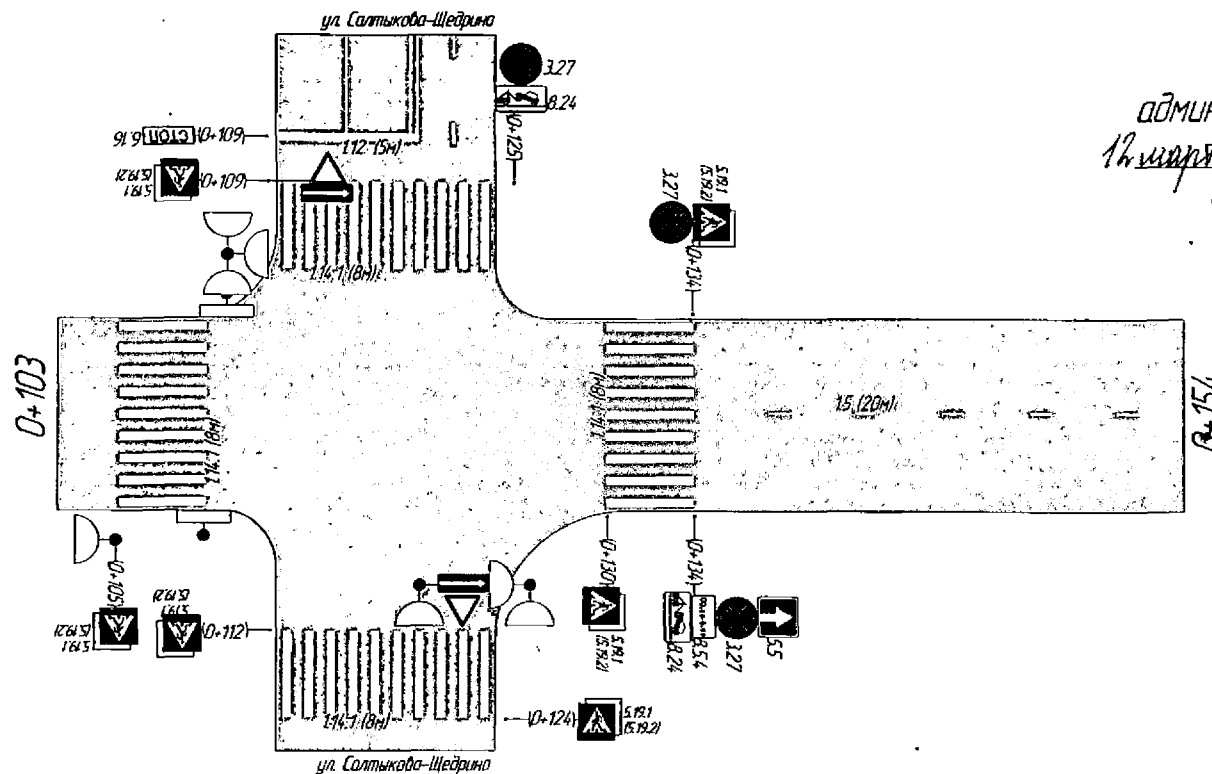


Приложение
к постановлению
администрации города Орла
12 марта 2025г. № 1199

[illegible]



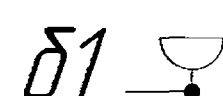
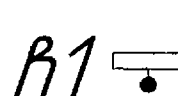


ул. Полесская
на участке от ПК 0+103 до ПК 0+154

Муниципальное образование "город Орёл"

Проект организации дорожного движения

Стадия	Масса	Масштаб
		1:333
Лист 1	Листов 2	

Условные обозначения и изображения

Условные обозначения	Наименование
	Установка дорожных знаков на существующей стойке, опоре освещения
  	Установка светофорных панелей: а) существующая светофорная панель Т1.2 на существующей стойке, опоре освещения б) существующая светофорная панель Т1.2 на существующей "Г" образной опоре в) существующая светофорная панель Т1.2 на существующей стойке, опоре освещения
 3.27	Дорожный знак
 5.19.1 (5.19.2)	Дорожные знаки, устанавливаемые обратными сторонами друг к другу (в скобках указан номер оборотного знака) по ГОСТ Р 52290-2004
1.5 (20м) Длина разметки	Номер типа разметки по ГОСТ Р 51256-99
3.27 (0+134) Значение параметра	Номер знака по ГОСТ Р 52290-2004

Начальник управления строительства,
дорожного хозяйства и благоустройства
администрации города Орла



Н. С. Митряев

Изм.	Лист	№ докум.	Подп.	Дата

ул. Полеская
на участке от ПК 0+103 до ПК 0+154

Лист
2