




















Примечание
 Строительство, реконструкция и эксплуатация объектов капитального строительства должны осуществляться с соблюдением градостроительных, пожарных и иных действующих технических регламентов, норм и правил.

Условные обозначения

- | | | | |
|---|---|--|--|
|  | — граница земельного участка |  | — границы зон планируемого размещения объектов капитального строительства в соответствии с утвержденной документацией по планировке территории (отсутствуют) |
|  | — точки границ земельного участка |  | — границы публичных сервитутов (отсутствуют) |
|  | — красные линии (отсутствуют) |  | — точки подключения объектов капитального строительства к сетям инженерно-технического обеспечения (отсутствуют) |
|  | — номера объектов капитального строительства (отсутствуют) |  | — зона затопления территорий города Орла (Орловской области) по рекам Ока и Орлик при максимальном уровне воды 10-процентной обеспеченности (повторяемость 10 раз в 100 лет) |
|  | — место допустимого размещения объектов |  | — зона затопления территорий города Орла (Орловской области) по рекам Ока и Орлик при максимальном уровне воды 3-процентной обеспеченности (повторяемость 3 раза в 100 лет) |
|  | — охранная зона сети газоснабжения |  | — зона затопления территорий города Орла (Орловской области) по рекам Ока и Орлик при максимальном уровне воды 10-процентной обеспеченности (повторяемость 10 раз в 100 лет) |
|  | — защитная зона объекта культурного наследия |  | — зона затопления территорий города Орла (Орловской области) по рекам Ока и Орлик при максимальном уровне воды 5-процентной обеспеченности (повторяемость 5 раз в 100 лет) |
|  | — зона затопления территорий города Орла (Орловской области) по рекам Ока и Орлик при максимальном уровне воды 1-процентной обеспеченности (повторяемость 1 раз в 100 лет) | | |
|  | — зона затопления территорий города Орла (Орловской области) по рекам Ока и Орлик при максимальном уровне воды 3-процентной обеспеченности (повторяемость 3 раза в 100 лет) | | |
|  | — зона затопления территорий города Орла (Орловской области) по рекам Ока и Орлик при максимальном уровне воды 5-процентной обеспеченности (повторяемость 5 раз в 100 лет) | | |

Примечание
 Согласно п.1 ст. 34.1 Федерального закона "Об объектах культурного наследия (памятниках истории и культуры) народов Российской Федерации" от 25.06.2002 N 73-ФЗ (ред. от 29.12.2011) защитными зонами объектов культурного наследия являются территории, которые прилегают к включенным в реестр памятникам и ансамблям (за исключением указанных в пункте 2 настоящей статьи объектов культурного наследия) и в границах которых в целях обеспечения сохранности объектов культурного наследия композиционно-видовых связей (панорам) запрещают строительство объектов капитального строительства и реконструкция, связанная с изменением их параметров (высоты, количества этажей, площади), за исключением строительства реконструкции линейных объектов.

