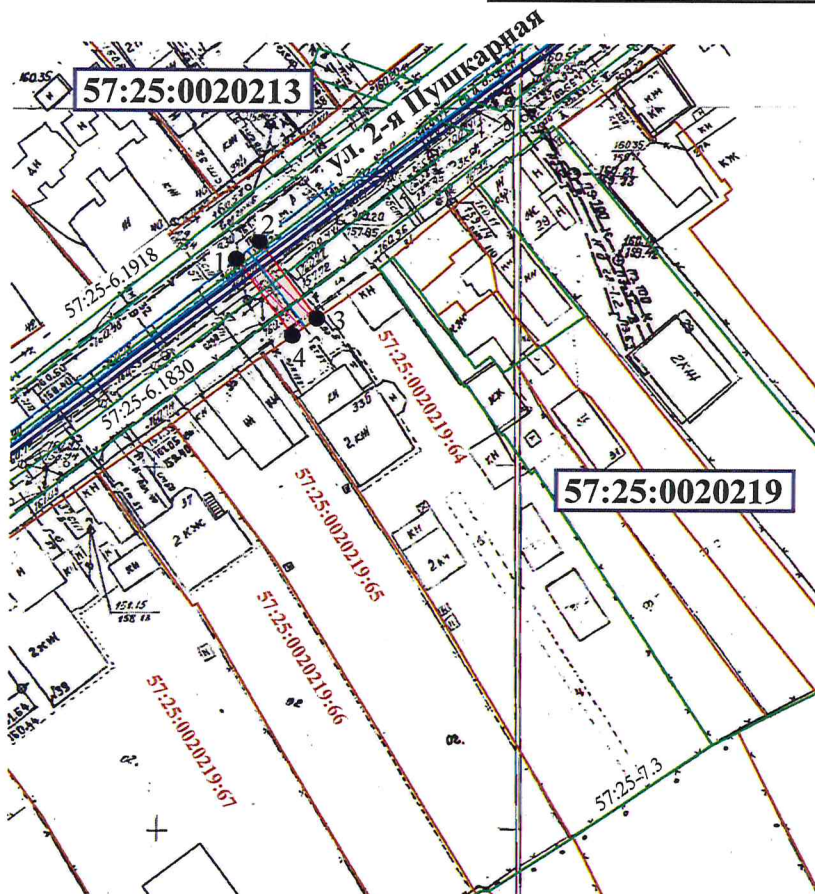
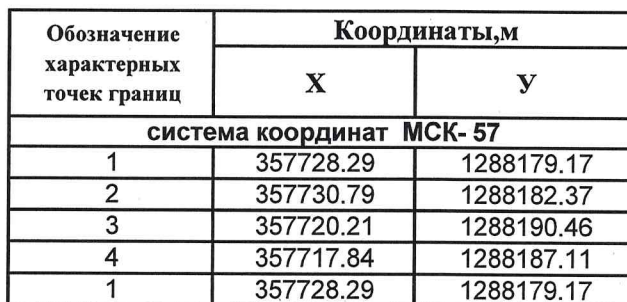


Условный номер земельного участка для установления публичного сервитута № 57:25:0000000:3У1


Площадь земельного участка для установления публичного сервитута 54 кв.м

В том числе: 57:25:0020213:3У1- 10КВ.М

57:25:0020219:3Y1 - 44 КВ.М



Кадастровый инженер

- - уличный газопровод низкого давления
-  - зона планируемого размещения объекта

57:25:0020213 - номер кадастрового квартала

57:25:0020219:67 - кадастровый номер земельного участка

- 2 - характерная точка контура сооружения

_____ - граница земельных участков по сведениям ГКН

_____ - граница существующих зон с особыми условиями

— - граница кадастрового квартала



Юдин /Родин И.Н./
Дата 17.02.2025г.