



ОБЩЕСТВО С ОГРАНИЧЕННОЙ ОТВЕТСТВЕННОСТЬЮ «ГрадПроект»

302040, г. Орел, ул. Октябрьская, д.79, пом.156;

www.gp57.ru; e-mail: info@gp57.ru; тел. (4862) 303-302; 630-602

ИНН 5753202446 КПП 575301001 ОГРН 1145749003707 БИК 044525201

ПАО АКБ «АВАНГАРД» г. Москва р/с 40702810009100002780 к/с 30101810000000000201

Свидетельство СРО №1516-2017-5753202446-01

ВНЕСЕНИЕ ИЗМЕНЕНИЙ В ДОКУМЕНТАЦИЮ ПО ПЛАНИРОВКЕ ТЕРРИТОРИИ

**комплексного развития жилой застройки в муниципальном
образовании «Город Орел», ограниченной улицами
Куйбышева, Цветаева, Наугорским шоссе и границей
земельного участка с кадастровым номером
57:25:0010301:1065, утвержденную приказом Управления от
5 декабря 2022 года № 01-21/107 «Об утверждении
документации по планировке территории комплексного
развития жилой застройки в муниципальном образовании
«Город Орел», ограниченной улицами Куйбышева,
Цветаева, Наугорским шоссе и границей земельного
участка с кадастровым номером 57:25:0010301:1065»**

**Проект планировки
Основная (утверждаемая) часть**

21/09-22 ППТ (3)

Том 1

2025 г.



ОБЩЕСТВО С ОГРАНИЧЕННОЙ ОТВЕТСТВЕННОСТЬЮ «ГрадПроект»

302040, г. Орел, ул. Октябрьская, д.79, пом.156;

www.gp57.ru; e-mail: info@gp57.ru; тел. (4862) 303-302; 630-602

ИНН 5753202446 КПП 575301001 ОГРН 1145749003707 БИК 044525201

ПАО АКБ «АВАНГАРД» г. Москва р/с 40702810009100002780 к/с 30101810000000000201

Свидетельство СРО №1516-2017-5753202446-01

ВНЕСЕНИЕ ИЗМЕНЕНИЙ В ДОКУМЕНТАЦИЮ ПО ПЛАНИРОВКЕ ТЕРРИТОРИИ

**комплексного развития жилой застройки в
муниципальном образовании «Город Орел», ограниченной
улицами Куйбышева, Цветаева, Наугорским шоссе и
границей земельного участка с кадастровым номером
57:25:0010301:1065, утвержденную приказом Управления
от 5 декабря 2022 года № 01-21/107 «Об утверждении
документации по планировке территории комплексного
развития жилой застройки в муниципальном образовании
«Город Орел», ограниченной улицами Куйбышева,
Цветаева, Наугорским шоссе и границей земельного
участка с кадастровым номером 57:25:0010301:1065»**

**Проект планировки
Основная (утверждаемая) часть**

21/09-22 ППТ (3)

Том 1

Зам. директора

Т. С. Грудева

Инженер

Ю.А Решетникова

2025 г.

| | |
|--------------|--|
| Взам. инв. № | |
| Подп. и дата | |
| Инв. № подл. | |

СОДЕРЖАНИЕ

| Обозначение | Наименование | Примечание |
|-------------------|---|------------|
| 21/09-22 ППТ-ОЧ.С | Содержание | Стр.2 |
| 21/09-22 СП | Состав проекта | Стр.3 |
| 21/09-22 ППТ-ОЧ | Проект планировки территории. Основная (утверждаемая) часть | |
| | Часть 1. Положения о планировке территории. Текстовая часть. | |
| | Введение | Стр.4 |
| | 1. Положение о характеристиках планируемого развития территории | Стр.7 |
| | 2. Положения об очередности планируемого развития территории | Стр.11 |
| | Часть 2. Графические материалы проекта планировки территории. | |
| | Чертеж красных линий | |
| | Чертеж зон планируемого размещения объектов капитального строительства | |

Взам. инв. №

Подп. и дата

Инв. № подл.

21/09-22-ППТ ОЧ .С


| Изм. | Кол.уч. | Лист | № док. | Подпись | Дата |
|---------------|-------------|------|--------|---------|------|
| Зам.директора | Грудева | | | | |
| Вед.инженер | Решетникова | | | | |

Содержание тома 1

| Стадия | Лист | Листов |
|--|------|--------|
| П | 1 | 1 |
|  ООО "ГрадПроект" г.Орел gradproekt-orel@mail.ru тел. (4862) 630-602 | | |

СОСТАВ ПРОЕКТА

| Номер тома | Обозначение | Наименование | Примечание |
|------------|-----------------|---|------------|
| 1 | 21/09-22-ППТ ОЧ | Внесение изменений в документацию по планировке территории комплексного развития жилой застройки в муниципальном образовании «Город Орел», ограниченной улицами Куйбышева, Цветаева, Наугорским шоссе и границей земельного участка с кадастровым номером 57:25:0010301:1065, утвержденную приказом Управления от 5 декабря 2022 года № 01-21/107 «Об утверждении документации по планировке территории комплексного развития жилой застройки в муниципальном образовании «Город Орел», ограниченной улицами Куйбышева, Цветаева, Наугорским шоссе и границей земельного участка с кадастровым номером 57:25:0010301:1065». | |
| 2 | 21/09-22-ППТ МО | Внесение изменений в документацию по планировке территории комплексного развития жилой застройки в муниципальном образовании «Город Орел», ограниченной улицами Куйбышева, Цветаева, Наугорским шоссе и границей земельного участка с кадастровым номером 57:25:0010301:1065, утвержденную приказом Управления от 5 декабря 2022 года № 01-21/107 «Об утверждении документации по планировке территории комплексного развития жилой застройки в муниципальном образовании «Город Орел», ограниченной улицами Куйбышева, Цветаева, Наугорским шоссе и границей земельного участка с кадастровым номером 57:25:0010301:1065». | |
| 3 | 21/09-22-ПМТ ОЧ | Внесение изменений в документацию по планировке территории комплексного развития жилой застройки в муниципальном образовании «Город Орел», ограниченной улицами Куйбышева, Цветаева, Наугорским шоссе и границей земельного участка с кадастровым номером 57:25:0010301:1065, утвержденную приказом Управления от 5 декабря 2022 года № 01-21/107 «Об утверждении документации по планировке территории комплексного развития жилой застройки в муниципальном образовании «Город Орел», ограниченной улицами Куйбышева, Цветаева, Наугорским шоссе и границей земельного участка с кадастровым номером 57:25:0010301:1065». | |
| 4 | 21/09-22-ПМТ МО | Внесение изменений в документацию по планировке территории комплексного развития жилой застройки в муниципальном образовании «Город Орел», ограниченной улицами Куйбышева, Цветаева, Наугорским шоссе и границей земельного участка с кадастровым номером 57:25:0010301:1065, утвержденную приказом Управления от 5 декабря 2022 года № 01-21/107 «Об утверждении документации по планировке территории комплексного развития жилой застройки в муниципальном образовании «Город Орел», ограниченной улицами Куйбышева, Цветаева, Наугорским шоссе и границей земельного участка с кадастровым номером 57:25:0010301:1065». | |

| | | | | | | | | | |
|---------------|-------------|------|--------|---------|------|---|--|------|--------|
| Изм. | Кол.уч. | Лист | № док. | Подпись | Дата | 21/09-22-ППТ ОЧ | Стадия | Лист | Листов |
| | | | | | | | | | |
| Зам.директора | Грудева | | | | | Проект планировки территории. Основная часть | П | 1 | 14 |
| Вед.инженер | Решетникова | | | | | |  ООО "ГрадПроект" г.Орел gradproekt-orel@mail.ru тел. (4862) 630-602 | | |
| | | | | | | | | | |
| | | | | | | | | | |

2

2

2

2

2

- 2

7. Градостроительный кодекс Орловской области, утвержденный решением областного Совета народных депутатов от 16.05.2007 № 674-ОЗ (с изменениями и дополнениями);

8. Постановление Правительства РФ от 19.01.2006 № 20 (ред. от 15.09.2020г.) «Об инженерных изысканиях для подготовки проектной документации, строительства, реконструкции объектов капитального строительства» (вместе с «Положением о выполнении инженерных изысканий для подготовки проектной документации, строительства, реконструкции, капитального ремонта объектов капитального строительства»);

9. Постановление Правительства Орловской области от 01.08.2011 № 250 «Об утверждении региональных нормативов градостроительного проектирования Орловской области» (в ред. Постановления Правительства Орловской области от 19.02.2020 № 90);

10. Постановление Госстроя РФ от 06.04.1998 № 18-30 «РДС 30-201-98. Система нормативных документов в строительстве. Руководящий документ системы. Инструкция о порядке проектирования и установления красных линий в городах и других поселениях Российской Федерации»;

11. Закон Орловской области от 20.12.2019 № 2441-ОЗ «О перераспределении полномочий между органами местного самоуправления муниципальных образований орловской области и органами государственной власти орловской области»;

12. Генеральный план городского округа «Город Орёл»;

13. Правила землепользования и застройки городского округа «Город Орёл».

Исходные данные для разработки проекта планировки территории включают в себя:

1. Договор о комплексном развитии территории жилой застройки от 19.09.2022 г.

2. Топографическая съемка М1:500.

| | |
|--------------|--|
| Взам. инв. № | |
| Подл. и дата | |
| Инв. № подл. | |

| | | | | | |
|------|---------|------|--------|---------|------|
| | | | | | |
| Изм. | Кол.уч. | Лист | № док. | Подпись | Дата |

21/09-22-ППТ ОЧ (3)

Лист

3

1. Положение о характеристиках планируемого развития территории

Проектируемая территория расположена в Советском районе г. Орла, на юго-западе ограничена Наугорским шоссе, с восточной стороны – ул. Цветаева, расположена в границах кадастровых кварталов 57:25:0010301, 57:25:0010304, 57:25:0010305.

В настоящее время территория занята аварийными жилыми домами, которые при проектировании подлежат расселению и сносу. Расселение аварийного жилья позволит улучшить качество жизни населения микрорайона в целом, а также обеспечит новым жильем с наличием всех необходимых коммуникаций, улучшенными условиями проживания, которые не представляют угрозы для жизни и здоровья человека.

Рассматриваемая территория имеет развитую улично-транспортную связь со всеми районами и другими кварталами города, что служит одним из важных факторов привлечения населения и является благоприятным местом для развития жилищного строительства.

Архитектурно-планировочная организация территории выполнена на основе комплексного анализа социально-экономических условий, градостроительной ситуации, а также установленного территориального зонирования.

Технико-экономические показатели планировки территории

Таблица 1

| № п/п | Наименование | Ед. изм. | Кол-во |
|--------------------------------------|--|----------------|--------|
| 1 | Общая площадь планируемой территории жилой застройки | м ² | 97966 |
| 2 | Площадь территории общего пользования | м ² | 29614 |
| <u>Существующая застройка</u> | | | |
| 1 | Площадь территории существующей застройки | м ² | 30081 |
| 2 | Многоквартирные жилые дома | шт. | 6 |
| 3 | Общая площадь квартир | м ² | 23140 |

| | |
|--------------|--|
| Взам. инв. № | |
| Подп. и дата | |
| Инв. № подл. | |

| | | | | | |
|------|---------|------|--------|---------|------|
| | | | | | |
| Изм. | Кол.уч. | Лист | № док. | Подпись | Дата |

21/09-22-ППТ ОЧ (3)

Лист

5

На разрабатываемой территории, согласно расчетам, запроектирован детский сад, расположенный в необходимой доступности для жителей всего проектируемого района.

$2007/1000*42=85$ мест в детских садах.

$$1237/1000*109= 135 \text{ мест в школах.}$$

В состав мероприятий по благоустройству территории включаются следующие работы:

1. Озеленение на проектируемой территории, представленное размещением зеленых насаждений.
2. Размещение малых архитектурных форм.

| | | | | | | | | |
|--------------|--------------|--------------|---|---------|------|--|--|--|
| Инв. № подл. | Подп. и дата | Взам. инв. № | Предусматривается посещение школьниками существующих школ, расположенных вблизи проектируемой территории. | | | | | |
| | | | В состав мероприятий по благоустройству территории включаются следующие работы: | | | | | |
| | | | 1. Озеленение на проектируемой территории, представленное размещением зеленых насаждений. | | | | | |
| | | | 2. Размещение малых архитектурных форм. | | | | | |
| | | | 21/09-22-ППТ ОЧ (3) | | | | | |
| | | | Лист | | | | | |
| | | | 7 | | | | | |
| Изм. | Кол.уч. | Лист | № док. | Подпись | Дата | | | |

3. Организация пешеходной сети на территории.

4. Развитие инженерной инфраструктуры, представленное следующими мероприятиями:

- строительство двух трансформаторных подстанций с целью обеспечения проектируемой территории электроэнергией, а также установка уличного освещения в рамках реконструкции автомобильной дороги по ул. Плещеевской;
- проектирование сетей газоснабжения по ул. Плещеевской (подключение к существующей сети по Наугорскому шоссе);
- строительство участка водовода по ул. Куйбышева от водовода по ул. Цветаева, реконструкция водопроводной сети по ул. Плещеевской;
- реконструкция ливневой канализации по ул. Плещеевской от Наугорского шоссе до ул. Куйбышева, строительство ливневой канализации по ул. Куйбышева, ул. Грановского;
- реконструкция канализационной сети по ул. Плещеевской от подключения к канализационной сети по Наугорскому шоссе.

На проектируемой территории предлагается контейнерная система сбора твёрдых бытовых отходов (ТБО), в связи с чем, проектом предусматриваются площадки ТБО, равномерно размещенные по территории.

Формирование системы зеленых насаждений территории предлагается проводить с учетом природных особенностей рельефа, почвенного покрова и принятого архитектурно-планировочного решения территории.

Единая система зеленых насаждений включает следующие направления:

- сохранение и развитие существующих зеленых насаждений общего пользования в сложившейся застройке квартала;
- развитие и реконструкция зеленых насаждений вдоль улиц с заменой малоценных, старовозрастных деревьев;
- устройство сквера в юго-западной части проектируемой территории.

| | |
|--------------|--|
| Взам. инв. № | |
| Подп. и дата | |
| Инв. № подл. | |

| | | | | | |
|------|---------|------|--------|---------|------|
| | | | | | |
| Изм. | Кол.уч. | Лист | № док. | Подпись | Дата |

21/09-22-ППТ ОЧ (3)

Лист

8

2. Положения об очередности планируемого развития территории

В настоящее время территория проектирования занята аварийными жилыми домами. В связи с этим строительство многоквартирных домов на территории проектирования планируется осуществлять поэтапно.

Первый этап: строительство 10-ти этажного многоквартирного жилого дома, размещение благоустроенных площадок и парковочных мест на территории, на которой расположены аварийные жилые дома №№ 1, 3 по ул. Куйбышева, №№ 12, 14 по ул. Плещеевская.

Второй этап: строительство двух 10-ти этажных многоквартирных жилых домов, размещение благоустроенных площадок и парковочных мест на территории, на которой расположены аварийные жилые дома № 6, 8, 10 по ул. Плещеевская, № 5, 7 по ул. Грановского, устройство сквера.

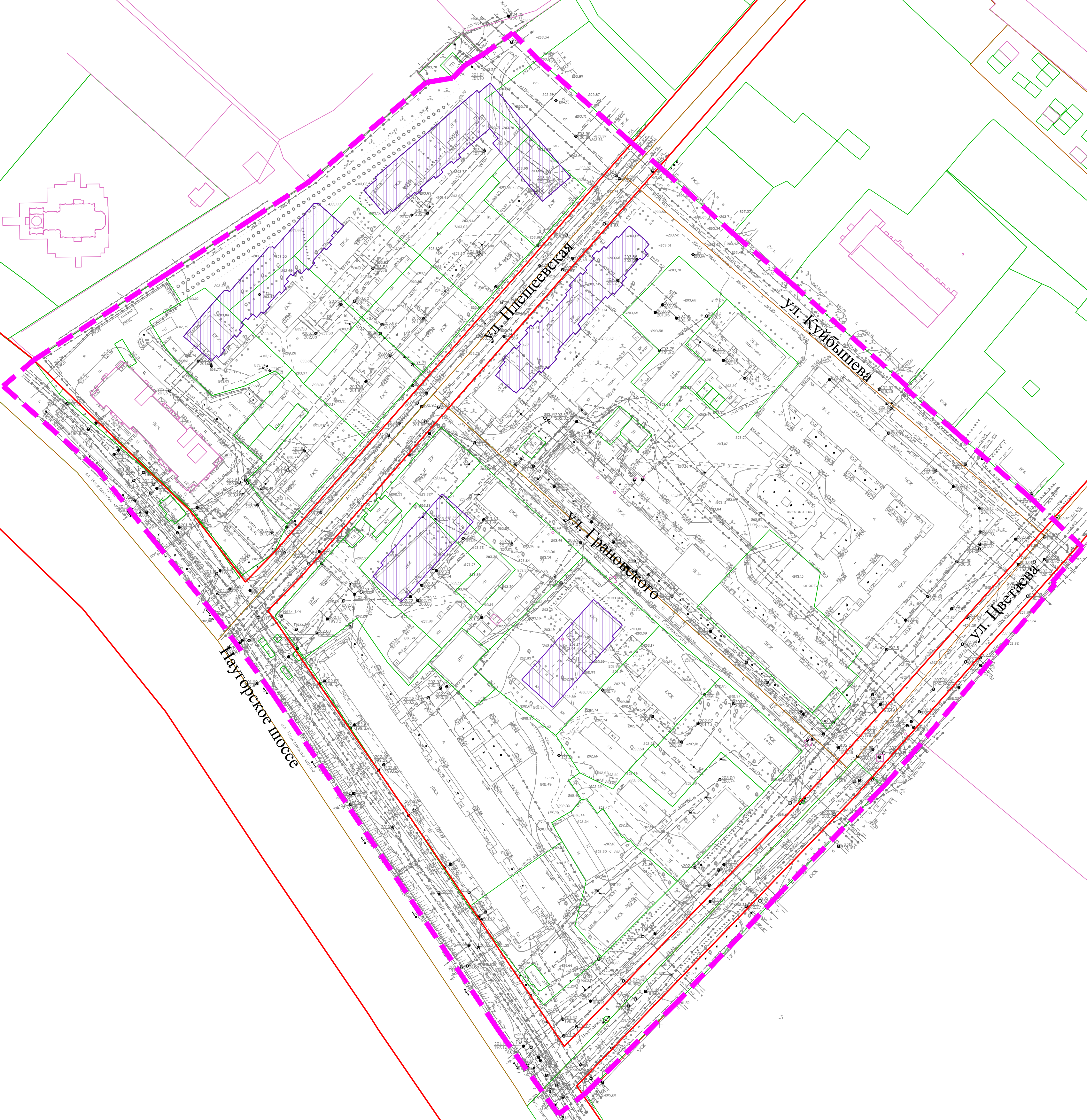
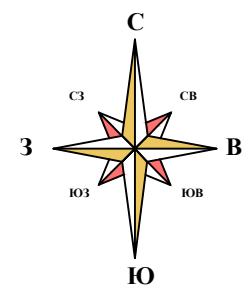
Третий этап: строительство двух 10-ти этажных многоквартирных жилых домов с размещением благоустроенных площадок и парковочных мест на территории, на которой расположены аварийные жилые дома №№ 5, 7, 9, 11, 13, 15, 17, 19, 21, 23 по ул. Плещеевская.

Помимо того в юго-восточной части проектируемой территории планируется размещение детского сада на 90 мест.

| | | | | | | | | | |
|--------------|--------------|--------------|------|---------|------|--------|---------|------|-----------|
| Инв. № подл. | Подп. и дата | Взам. инв. № | | | | | | | Лист 9 |
| | | | | | | | | | |
| | | | Изм. | Кол.уч. | Лист | № док. | Подпись | Дата | |

Часть 2
Графические материалы проекта планировки территории

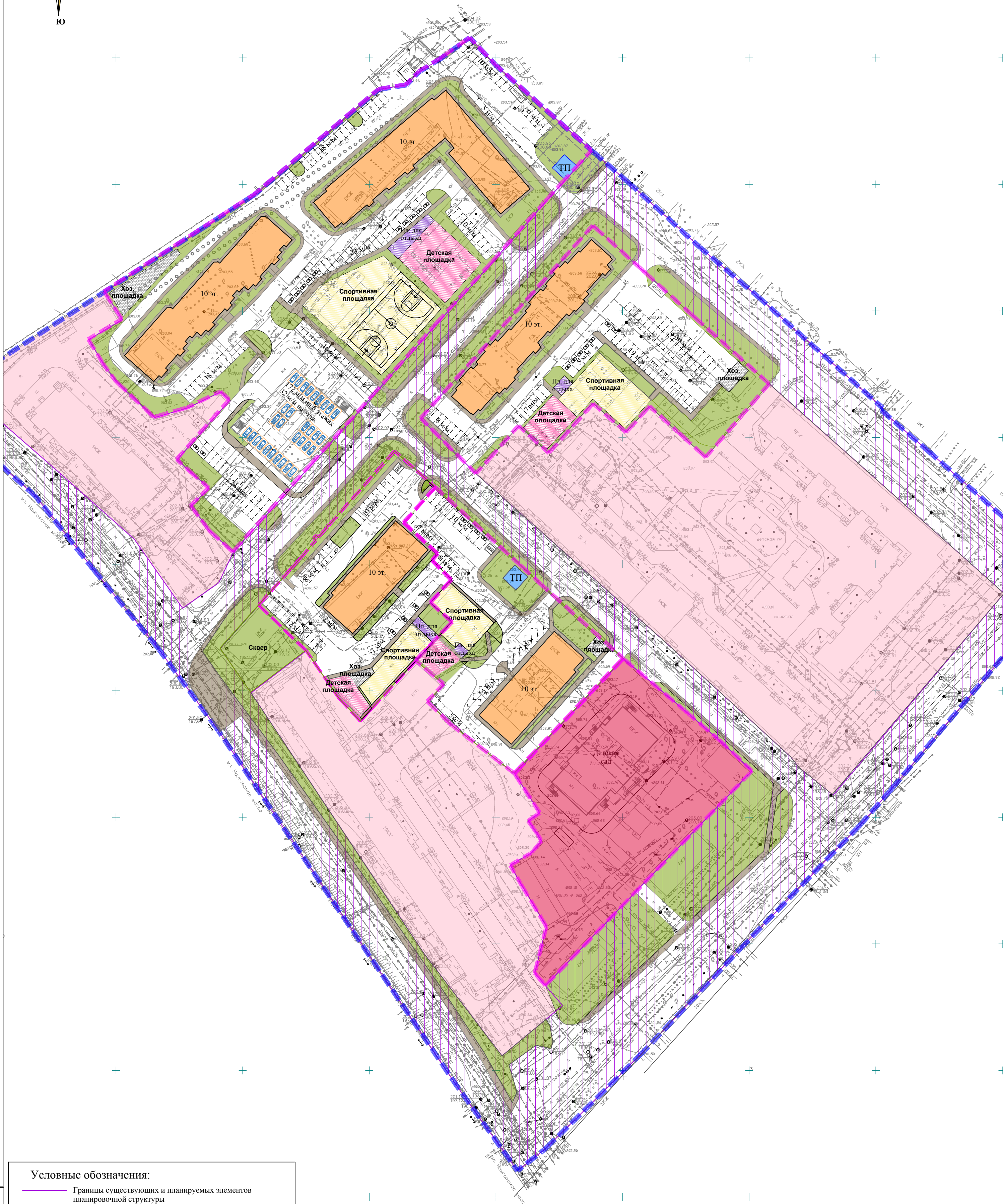
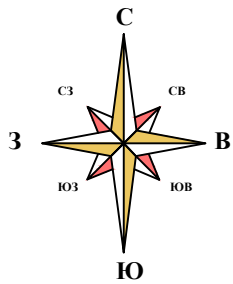
| | | | | | | | | | | |
|--------------|--------------|--------------|------|---------|------|--------|---------|------|---------------------|------|
| Инв. № подл. | Подп. и дата | Взам. инв. № | | | | | | | 21/09-22-ППТ ОЧ (3) | Лист |
| | | | | | | | | | | 10 |
| | | | Изм. | Кол.уч. | Лист | № док. | Подпись | Дата | | |



Условные обозначения:

- Граница кадастровых кварталов
- Границы земельных участков по сведениям ЕГРН
- Граница проектируемой территории
- Проектируемые многоквартирные жилые дома
- Действующие красные линии

| | | | | | |
|--|-------------|--|--------|--------|------|
| 21/09-22-ППТ ОЧ (3) | | | | | |
| Внесение изменений в проект планировки и проект межевания территории жилой застройки в муниципальном образовании «Город Орел», ограниченной улицами Куйбышева, Цветаева, Наугорским шоссе и границей земельного участка с кадастровым номером 57-75/0010301-1065 | | | | | |
| Изм. | Кол. уч. | Лист | № док. | Подп. | Дата |
| Зам. директора | Груднев | | | | |
| Проект планировки территории (основная часть) | | Стадия | Лист | Листов | |
| | | ПП-1 | 1 | 2 | |
| Инженер | Решетникова | | | | |
| Чертеж красных линий М 1:1000 | | <div>ООО "ГрадПроект" г.Орел gradproekt-orel@mail.ru тел. (4862) 630-602</div> | | | |



Условные обозначения:

- Границы существующих и планируемых элементов планировочной структуры
- Границы зон планируемого размещения объектов капитального строительства
- Границы территории, в отношении которой подготовлен проект планировки
- Зона размещения существующей застройки
- Зона размещения территории общего пользования
- Зона размещения объектов дошкольного образования
- Зона размещения трансформаторных подстанций
- Планируемые для размещения многоквартирные жилые дома
- Территории размещения спортивных площадок
- Территории размещения детских площадок
- Территории размещения площадок для отдыха
- Территории размещения хозяйственных площадок

| | | | | | | | | |
|----------------|-------------|------|--------|-------|------|--|--------|--------|
| | | | | | | 21/09-22-ППТ ОЧ (3) | | |
| | | | | | | Внесение изменений в проект планировки и проект межевания территории жилой застройки в муниципальном образовании «Город Орел», ограниченной улицами Куйбышева, Цветаева, Наугорским шоссе и границей земельного участка с кадастровым номером 57:25:0010301:1065 | | |
| Изм. | Кол. уч. | Лист | № док. | Подп. | Дата | Проект планировки территории (основная часть) | Стадия | Лист |
| Зам. директора | Грудева | | | | | | ПП-2 | 2 |
| Инженер | Решетникова | | | | | Чертеж границ зон планируемого размещения объектов капитального строительства М 1:1000 | | Листов |
| | | | | | | | | 2 |
| | | | | | | ООО "ГрадПроект" г.Орел gradproekt-orel@mail.ru тел. (4862) 630-602 | | |