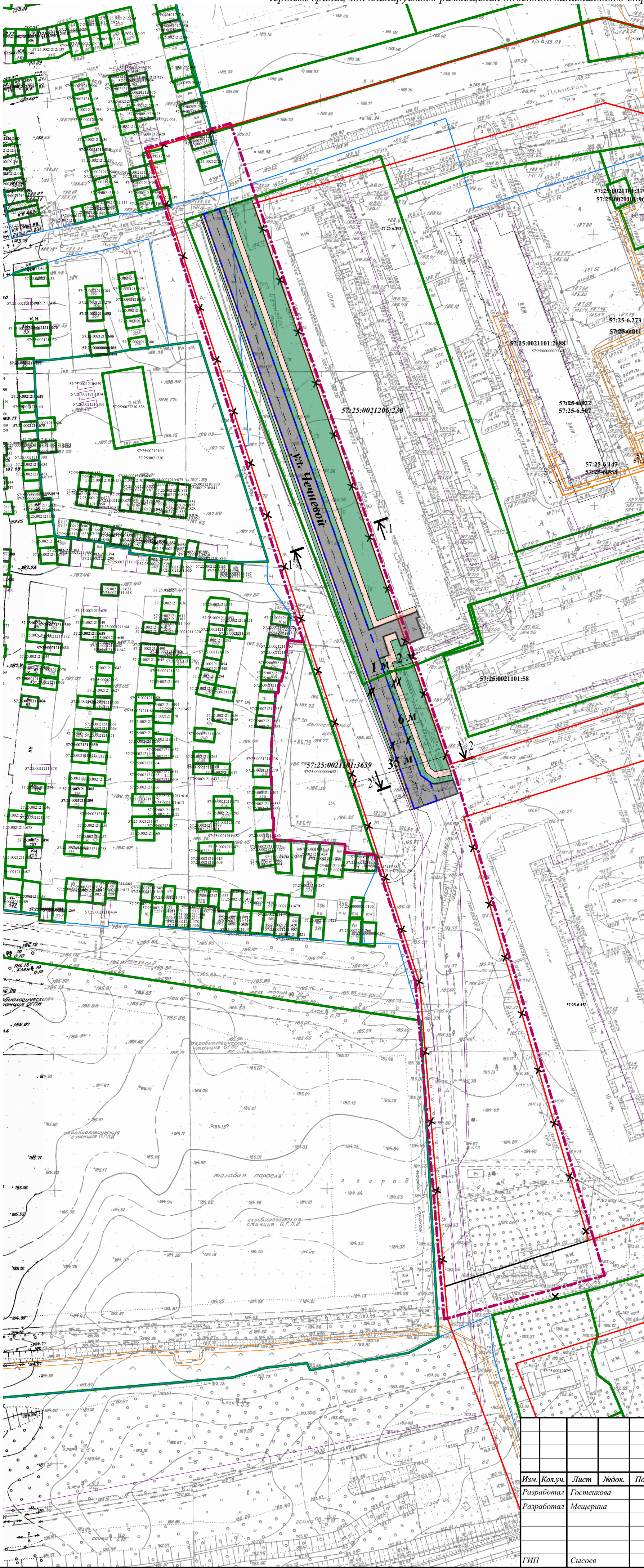
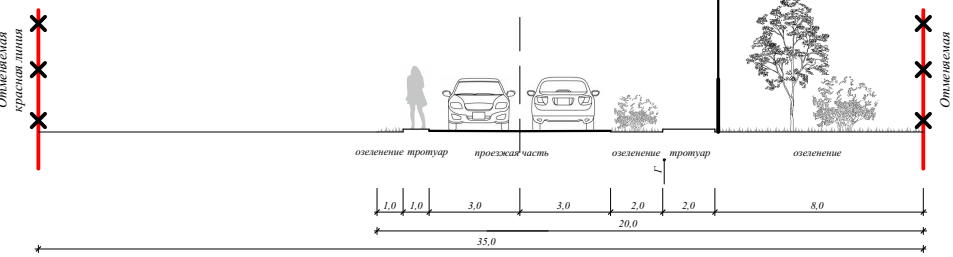


Чертеж границ зон существующих и планируемых элементов планировочной структуры
Чертеж границ зон планируемого размещения объектов капитального строительства

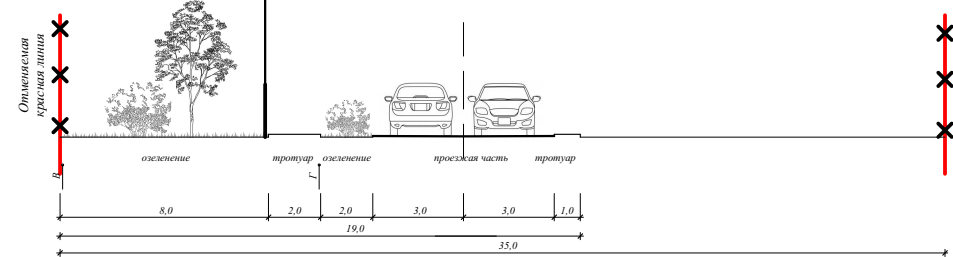


- Условные обозначения
- Граница проекта планировки
 - Граница кадастрового квартала, сведения о котором соответствуют сведениям ЕГРН
 - Граница земельного участка, сведения о котором соответствуют сведениям ЕГРН
 - Объект капитального строительства (ОКС), сведения о котором соответствуют сведениям ЕГРН
 - Граница охранный зоны, сведения о которой соответствуют сведениям ЕГРН
 - Утвержденная красная линия
 - Проектируемая красная линия
 - Отменяемая красная линия
 - Существующая улица в жилой застройке (дорога местного значения)
 - Граница дороги местного значения (ул. Чеченовой)
 - Тротуар
 - Озеленение

Профиль 1-1



Профиль 2-2



Име. №подл.	Подпись и дата	Взам. инв. №

						Приказ №01-21/57 от 26.07.2024			
						Внесение изменений в документацию по планировке территории и подготовка проекта межевания территории в границах кадастровых кварталов 57:25:0021101, 57:25:0021205, 57:25:0021001, в целях образования земельного участка путем перераспределения земельного участка с кадастровым номером 57:25:0021101:3639, местоположением: Российская Федерация, Орловская область, город Орел, ул. Чеченовой, с землями, находящимися в государственной (или) в муниципальной собственности			
						Основная часть			
						ППТ			
						2			
						ООО "НАДИР+" 302028, г. Орел, ул. Октябрьская 6, 37, этаж 6, оф. 201 тел.: (4862) 63-27-11			

Изм.	Кол.уч.	Лист	Ледок.	Подпись	Дата
Разработал	Гостенкова				
Разработал	Меицкина				
ГИП	Сисоев				