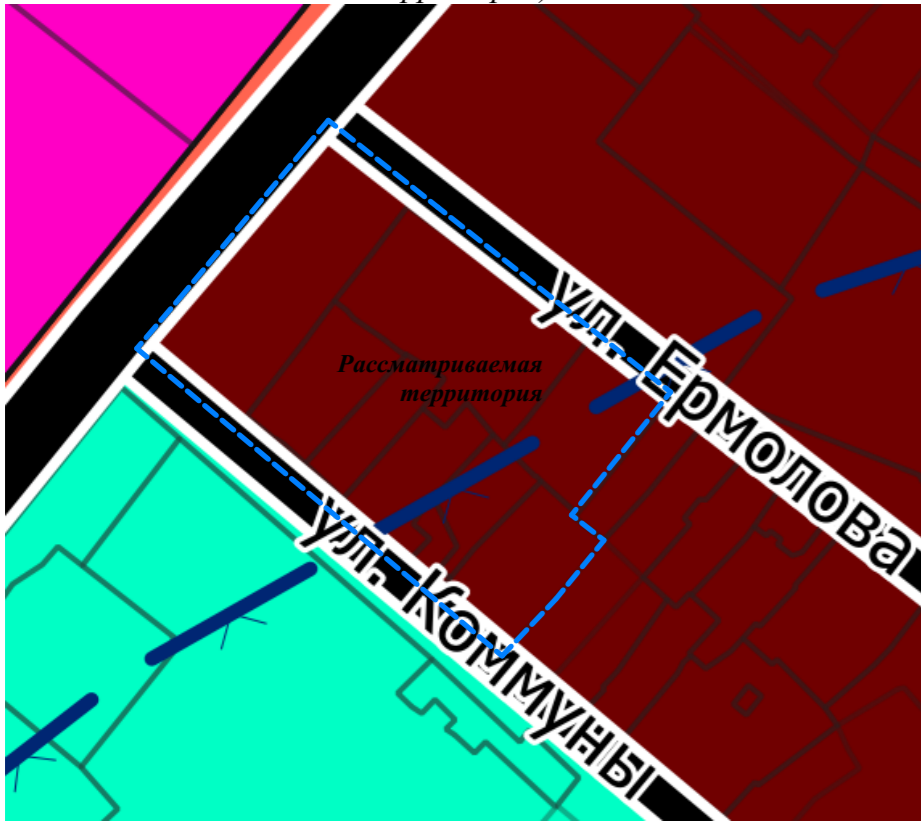


Фрагмент Генерального плана муниципального образования "Город Орел" Орловской области (Карта территорий и зон с особыми условиями использования территорий)



Фрагмент Генерального плана муниципального образования "Город Орел" Орловской области (Карта границ территорий объектов культурного наследия и зон охраны объектов культурного наследия)

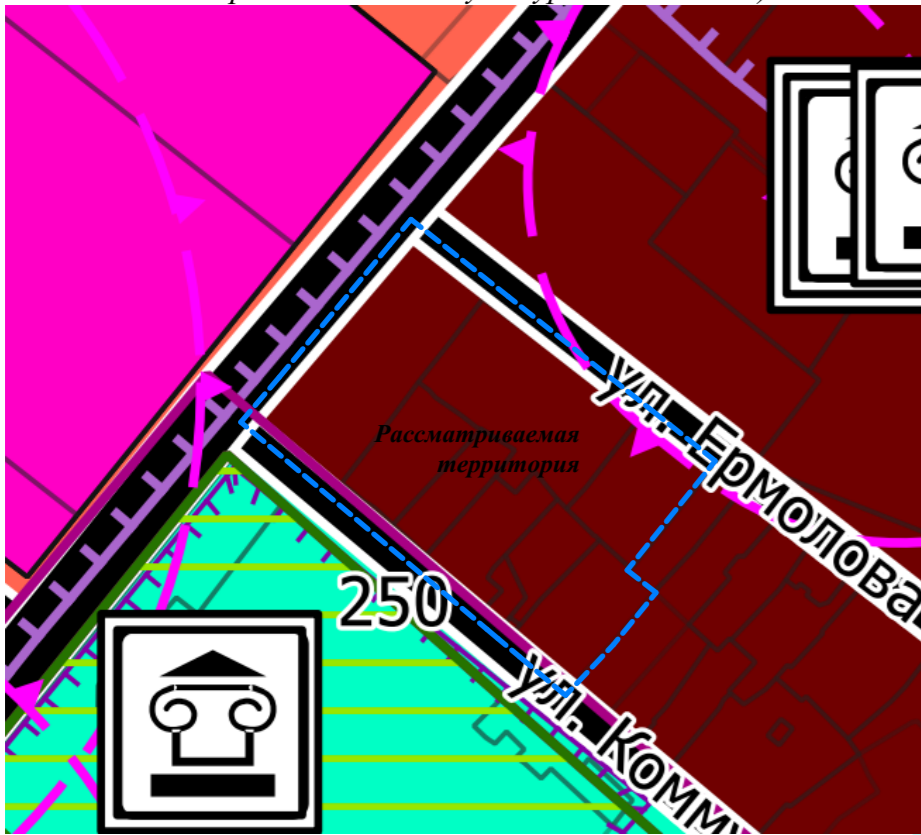
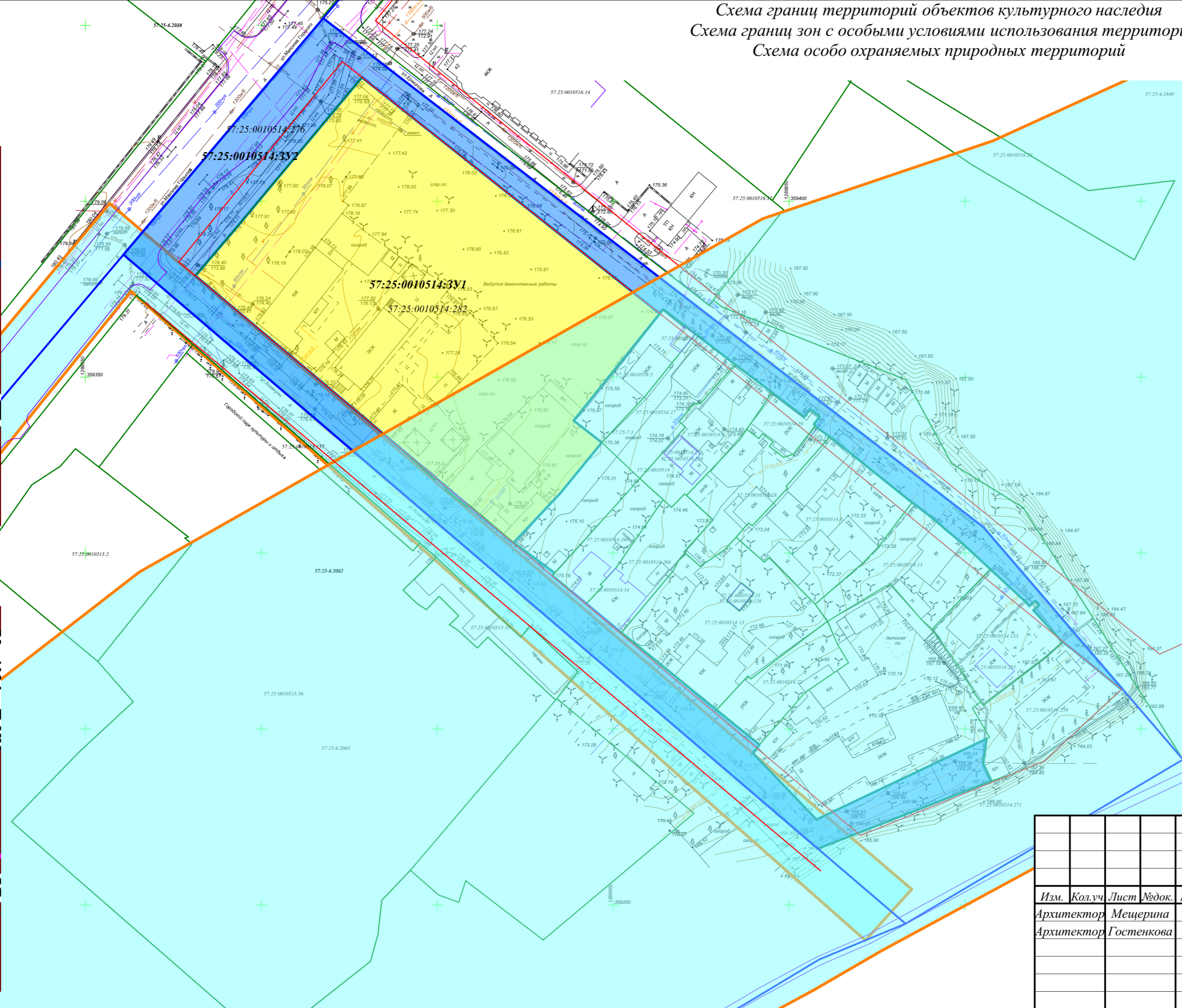



Схема границ территорий объектов культурного наследия
Схема границ зон с особыми условиями использования территории
Схема особо охраняемых природных территорий



Условные обозначения

- Граница кадастрового квартала, сведения о котором соответствуют сведениям ЕГРН
- Граница земельного участка, сведения о котором соответствуют сведениям ЕГРН
- Объект капитального строительства (ОКС), сведения о котором соответствуют сведениям ЕГРН
- Граница охранной зоны, сведения о которой соответствуют сведениям ЕГРН
- Утвержденная красная линия
- Граница образуемого земельного участка с условным номером 57:25:0010514:3V1
- Граница образуемого земельного участка с условным номером 57:25:0010514:3V2

						Приказ № 01-21/92 от 18.10.2024			
						Проект внесения изменений в документацию по планировке территории, утвержденную приказом Управления градостроительства, архитектуры и землеустройства Орловской области от 27.07.2023 года № 01-21/67 « Об утверждении документации по планировке территории (корректировка проекта планировки и разработка проекта межевания территории), ограниченной улицами Левый берег реки Оки, Коммуны, Максима Горького 60-летия Октября в г. Орле»			
Изм.	Кол.уч.	Лист	№ док.	Подпись	Дата	Материалы по обоснованию	Стадия	Лист	Листов
Архитектор	Мещерина						ПМТ	2	
Архитектор	Гостенкова								
						Схема границ территорий объектов культурного наследия Схема границ зон с особыми условиями использования территории Схема особо охраняемых природных территорий Масштаб 1:1000		ООО "НАДИР+" 302028, г. Орел, ул. Октябрьская д.27, пом.6, оф.203 тел.:(4862)63-27-11	