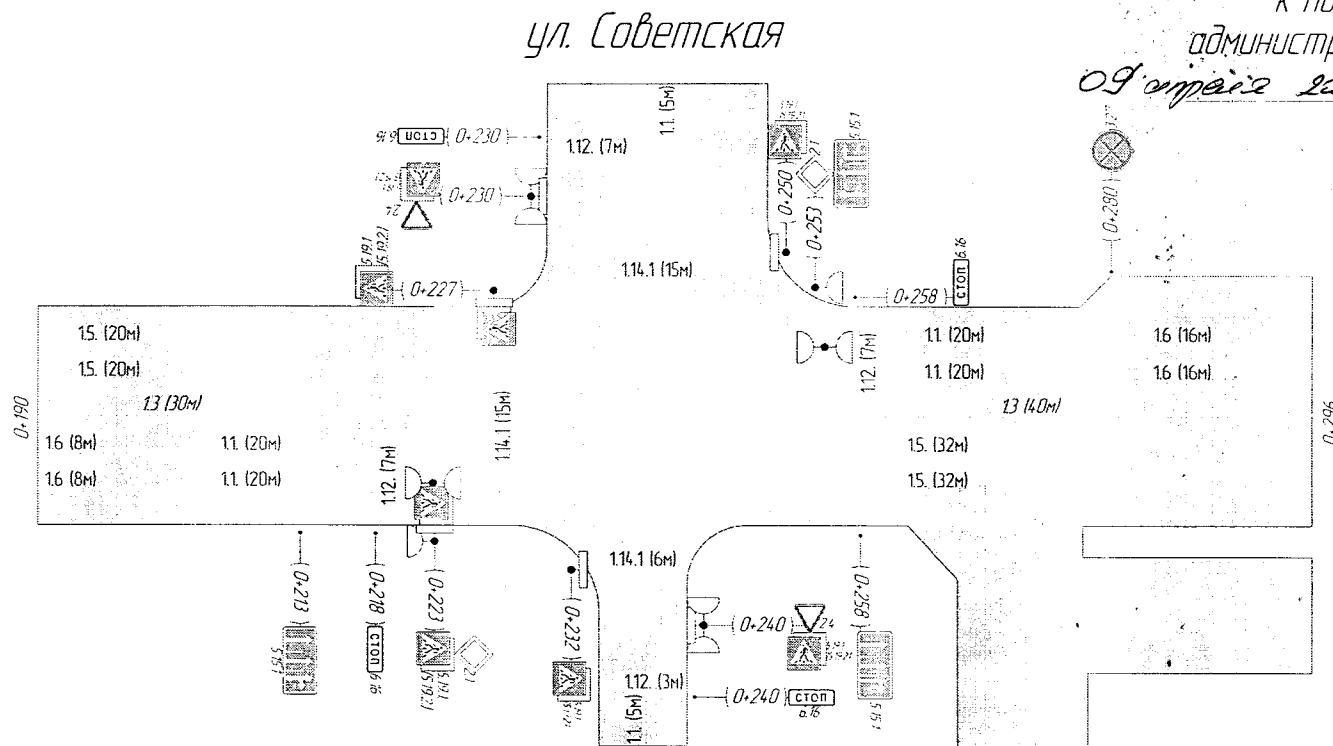


Приложение  
к постановлению  
администрации города Орла  
09 апреля 2025 № 19/15

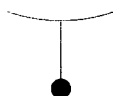







ул. Герцена  
на участке от ПК 0+190 до ПК 0+296


						ул. Герцена на участке от ПК 0+190 до ПК 0+296		
Изм.	Колуч.	Лист	№ док.	Подп.	Дата	Стадия	Масштаб	Масштаб
Разработала	Савенкова В.А.					Муниципальное образование "город Орёл"		1:500
						Лист 1	Листов 2	
						Проект организации дорожного движения		

## Проект организации дорожного движения

# Условные обозначения и изображения

Условные обозначения	Наименование
	Установка дорожных знаков на существующей стойке, опоре освещения
  	Установка светофорных панелей: а) существующая светофорная панель Т1.2 на существующей стойке, опоре освещения б) существующая светофорная панель Т1.2 на существующей "Г" образной опоре в) существующая светофорная панель П1.2 на существующей стойке, опоре освещения
 5.15.1	Дорожный знак
 5.19.1 (5.19.2)	Дорожные знаки, устанавливаемые оборотными сторонами друг к другу (в скобках указан номер оборотного знака) по ГОСТ Р 52290-2004
15 (32м)      Длина разметки	Номер типа разметки по ГОСТ Р 51256-99
5.15.1 (0+258)      Значение параметра	Номер знака по ГОСТ Р 52290-2004

Начальник управления строительства,  
дорожного хозяйства и благоустройства  
администрации города Орла



Н. С. Митряев

Изм.	Лист	№ докум.	Подп.	Дата

ул. Герцена  
на участке от ПК 0+190 до ПК 0+296

Лист  
2