

Схема расположения публичного сервитута на кадастровый квартал № 57:25:0020236, установленного в целях обслуживания газопровода г. Орёл, ул.Садово Пушкарная, в районе д.58

Условный номер земельного участка для установления публичного сервитута № 57:25:0020236:3У1

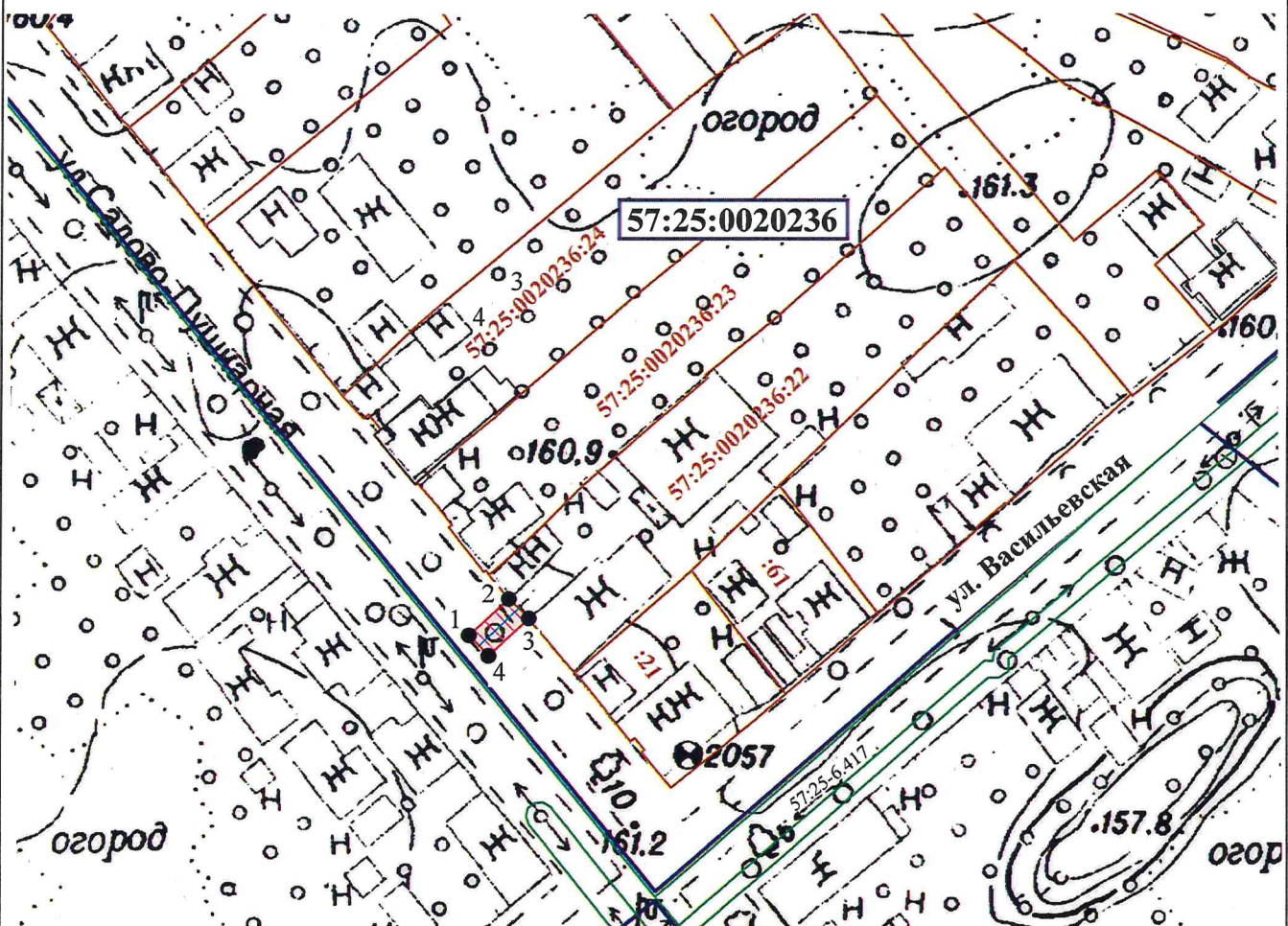
**Местоположение:** Российская Федерация, Орловская область, г.Орёл

Площадь земельного участка для установления публичного сервитута 32 кв.м

Площадь публичного сервитута составляет - 32кв.м  
в том числе: 57:25:0020236:3У1- 32кв.м








Обозначение характерных точек границ	Координаты,м	
	X	Y
система координат МСК- 57		
1	357118.53	1288303.78
2	357123.81	1288309.49
3	357121.04	1288312.40
4	357115.59	1288306.50
1	357118.53	1288303.78



Условные обозначения:

Кадастровый инженер

-  - уличный газопровод низкого давления  
 - зона планируемого размещения объекта  
57:25:0020236 - номер кадастрового квартала  
57:25:0020236:22 - кадастровый номер земельного участка  
• 2 - характерная точка контура сооружения  
 - граница земельных участков по сведениям ГКН  
 - граница существующих зон с особыми условиями  
 - граница кадастрового квартала



Тюрин /Родин И.Н./  
Дата 27.02.2025г.

**Масштаб 1:1000**