

Схема расположения публичного сервитута в отношении части земельного участка с КН 57:25:0020143:3 и на кадастровые кварталы № 57:25:0020143, № 57:25:0020154, № 57:25:0020155, № 57:25:0020153, установленного в целях обслуживания газопровода в г.Орёл, пер. Островский.

Условный номер земельного участка для установления публичного сервитута № 57:25:0000000:ЗУ1

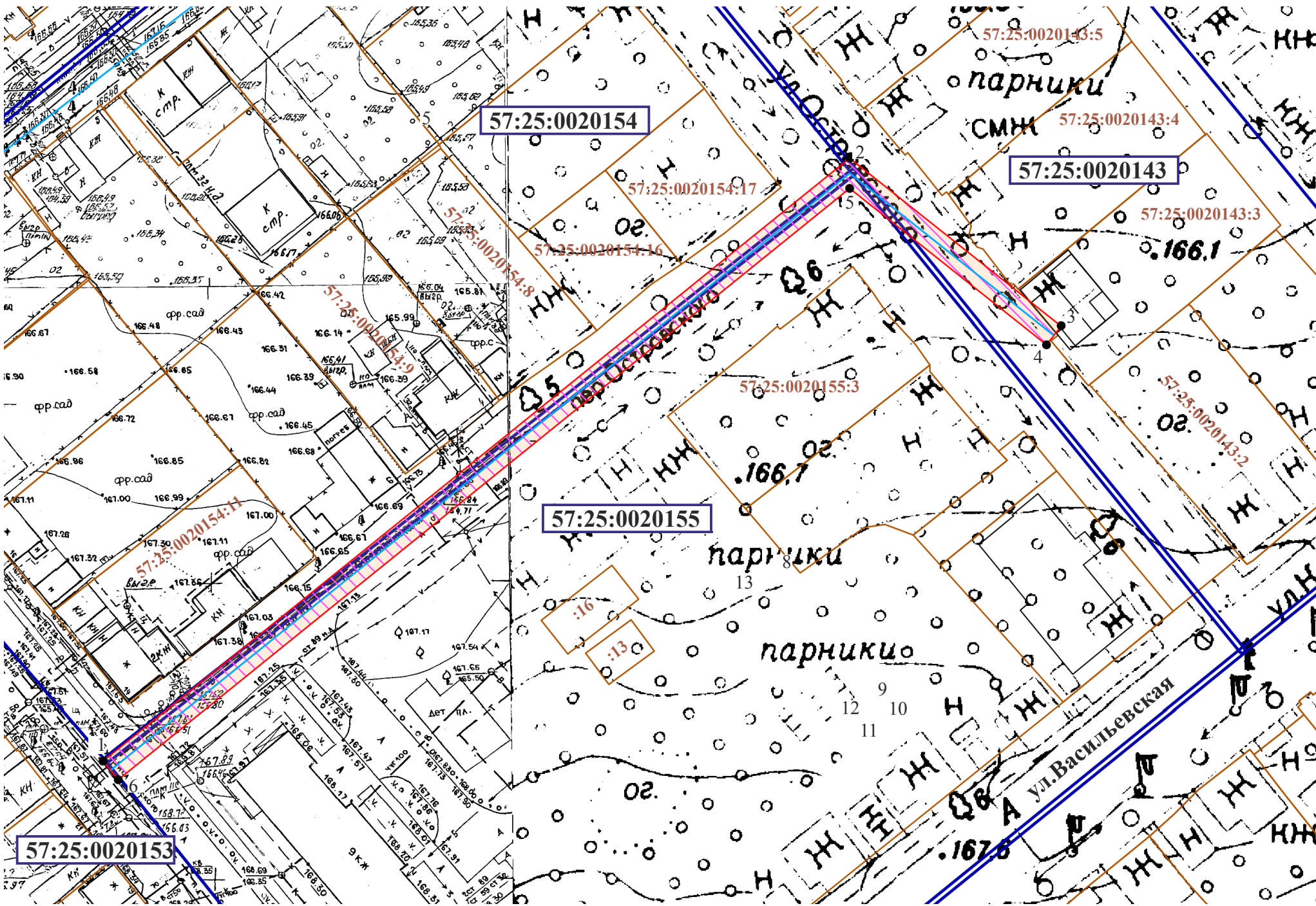
Местоположение: Российская Федерация, Орловская область, г.Орёл

Площадь земельного участка для установления публичного сервитута 814 кв.м

Площадь публичного сервитута составляет - 814кв.м
в том числе:






57:25:0020143:3Y1 - 6 KB.M
57:25:0020143:3Y1 - 95 KB.M
57:25:0020154:3Y1 - 205 KB.M
57:25:0020155:3Y1 - 505 KB.M
57:25:0020153:3Y1 - 3 KB.M

Обозначение характерных точек границ	Координаты,м	
	X	у
система координат МСК- 57		
1	356666.36	1287657.55
2	356767.54	1287782.75
3	356739.37	1287818.26
4	356736.23	1287815.78
5	356762.41	1287782.80
6	356663.24	1287660.07
1	356666.36	1287657.55



Масштаб 1:700

Условные обозначения:

-  - уличный газопровод низкого давления
-  - зона планируемого размещения объекта
- 57:25:0020154 - номер кадастрового квартала
- 57:25:0020143:3 - кадастровый номер земельного участка
 - 2 - характерная точка контура сооружения
-  - граница земельных участков по сведениям ГКН
-  - граница существующих зон с особыми условиями
-  - граница кадастрового квартала

Кадастровый инженер



Юрлин /Родин И.Н./

Дата 26.09.2024г.