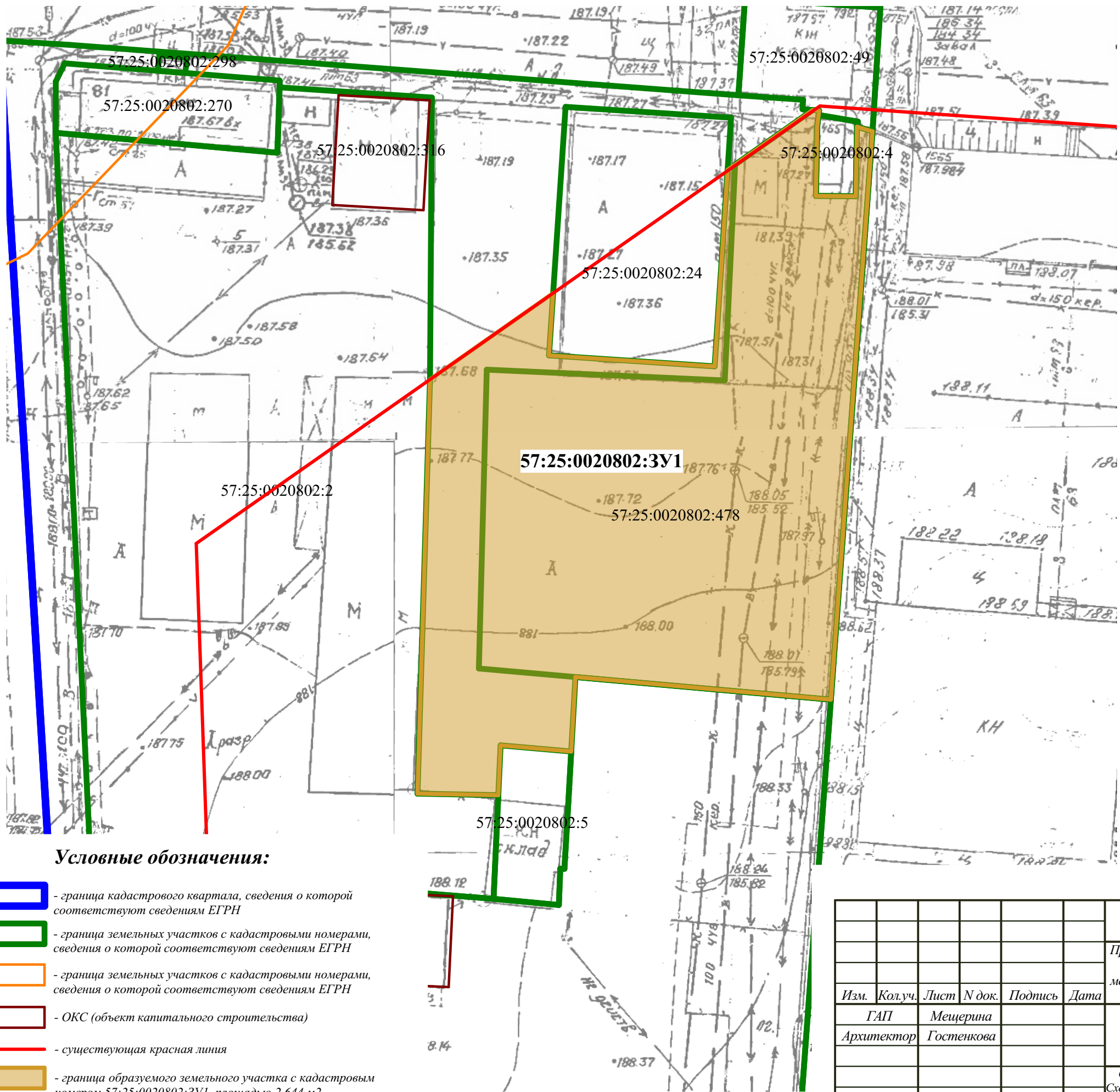


Схема границ зон с особыми условиями использования. Схема границ территорий объектов культурного наследия.
Схема границ особо охраняемых природных территорий

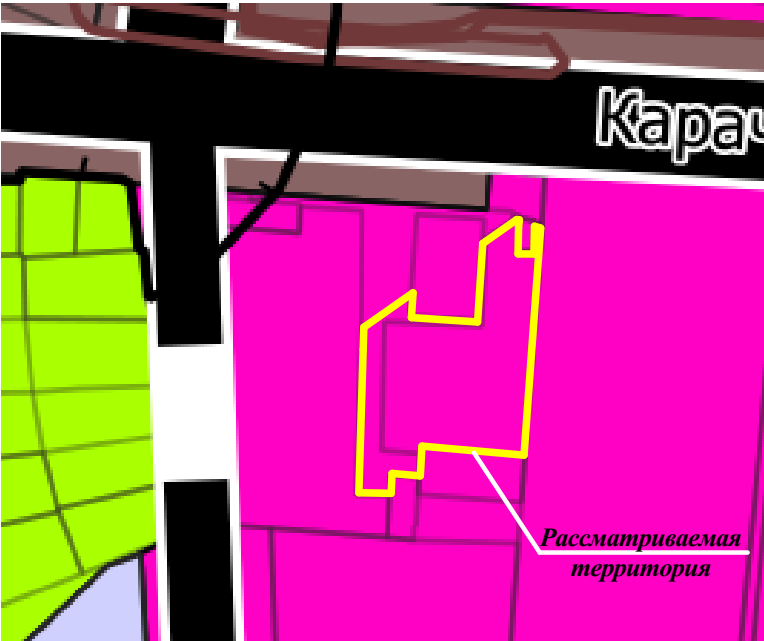


Условные обозначения:

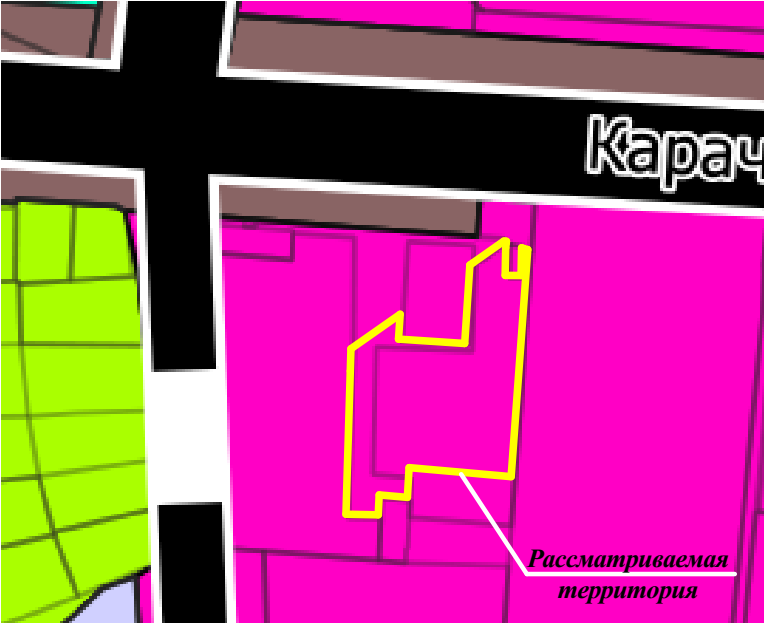
- граница кадастрового квартала, сведения о которой соответствуют сведениям ЕГРН
- граница земельных участков с кадастровыми номерами, сведения о которой соответствуют сведениям ЕГРН
- граница земельных участков с кадастровыми номерами, сведения о которой соответствуют сведениям ЕГРН
- ОКС (объект капитального строительства)
- существующая красная линия
- граница образуемого земельного участка с кадастровым номером 57:25:0020802:3У1, площадью 2 644 м2


* На данной территории отсутствуют объекты культурного наследия
* Особо охраняемые природные территории отсутствуют

Фрагмент Карты зон с особыми условиями использования территории.
Санитарно-защитные зоны
(Генеральный план городского округа "Город Орел")



Фрагмент Карты границ территорий объектов культурного наследия и зон охраны объектов культурного наследия
(Генеральный план городского округа "Город Орел")



						Приказ № 01-21/14 от 29.02.2024 г.			
						Проект межевания территории, ограниченной земельными участками с кадастровыми номерами 57:25:0020802:478, 57:25:0020802:24, 57:25:0020802:2, 57:25:0020802:5, местоположением: Российская Федерация, Орловская область, городской округ г. Орел, г. Орел, Карачевское шоссе, земельный участок 81.			
Изм.	Кол.уч.	Лист	N док.	Подпись	Дата	Материалы по обоснованию	Стадия	Лист	Листов
ГАП		Межерина					ПМТ	2	
Архитектор		Гостенкова							
						Схема границ зон с особыми условиями использования. Схема границ территорий объектов культурного наследия. Схема границ особо охраняемых природных территорий М 1:500			
							ООО "НАДИР+" 302028, г. Орел, ул. Октябрьская д.27, пом.6, оф.203 тел.: (4862) 63-27-11		