









### Условные обозначения

- |   |  |  |  |
|---|--|--|--|
|  | — граница земельного участка                 |  | — границы зон планируемого размещения объектов капитального строительства в соответствии с утвержденной документацией по планировке территории |
|  | — точки границ земельного участка            |  | — границы публичных сервитутов (отсутствуют)   |
|  | — красные линии (отсутствуют)                |  | — точки подключения объектов капитального строительства к сетям инженерно-технического обеспечения (отсутствуют)                               |
|  | — номера объектов капитального строительства |  |  |
|  | — место допустимого размещения объектов      |  |  |


**Примечание**  
 Обеспечить сохранность существующих и (или) вынос в границах участка инженерных сетей.

**Примечание**  
 Строительство, реконструкция и эксплуатация объектов капитального строительства должны осуществляться с соблюдением градостроительных, пожарных и иных действующих технических регламентов, норм и правил.

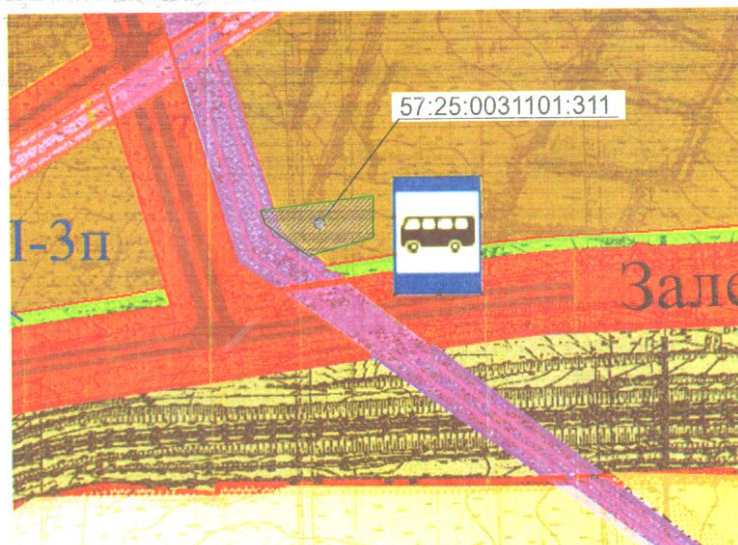
Ведомость координат  
рактрных точек границ  
земельного участка

Ситуационный план б/м

Площадь земельного участка 3 200 кв. м		
№	X	Y
1	356665.26	1293519.36
2	356630.21	1293519.10
3	356615.06	1293464.47
4	356642.56	1293427.76
5	356654.02	1293423.89




Фрагмент схемы проекта планировки  
территории, утвержденного постановлением  
админитсрации города Орла  
№1000 от 04.04.2021



Площадь земельного участка с кадастровым номером 57:25:0031101:311 - 3 200 кв. м

Управление градостроительства, архитектуры  
и землеустройства Орловской области

Зам нач. Управления Чел. отд. документации по планировке территории Исполнитель	 Анненкова Н. М. Бондарева Е. Н. Березинкова Ю. В.	Чертеж градостроительного плана земельного участка по адресу: Российская Федерация, Орловская область, городской округ город Орёл, г. Орёл, Залегощенское шоссе, 15	Масштаб	Лист	Листов
			1:500	4	