

Ведомость координат характерных точек земельного участка

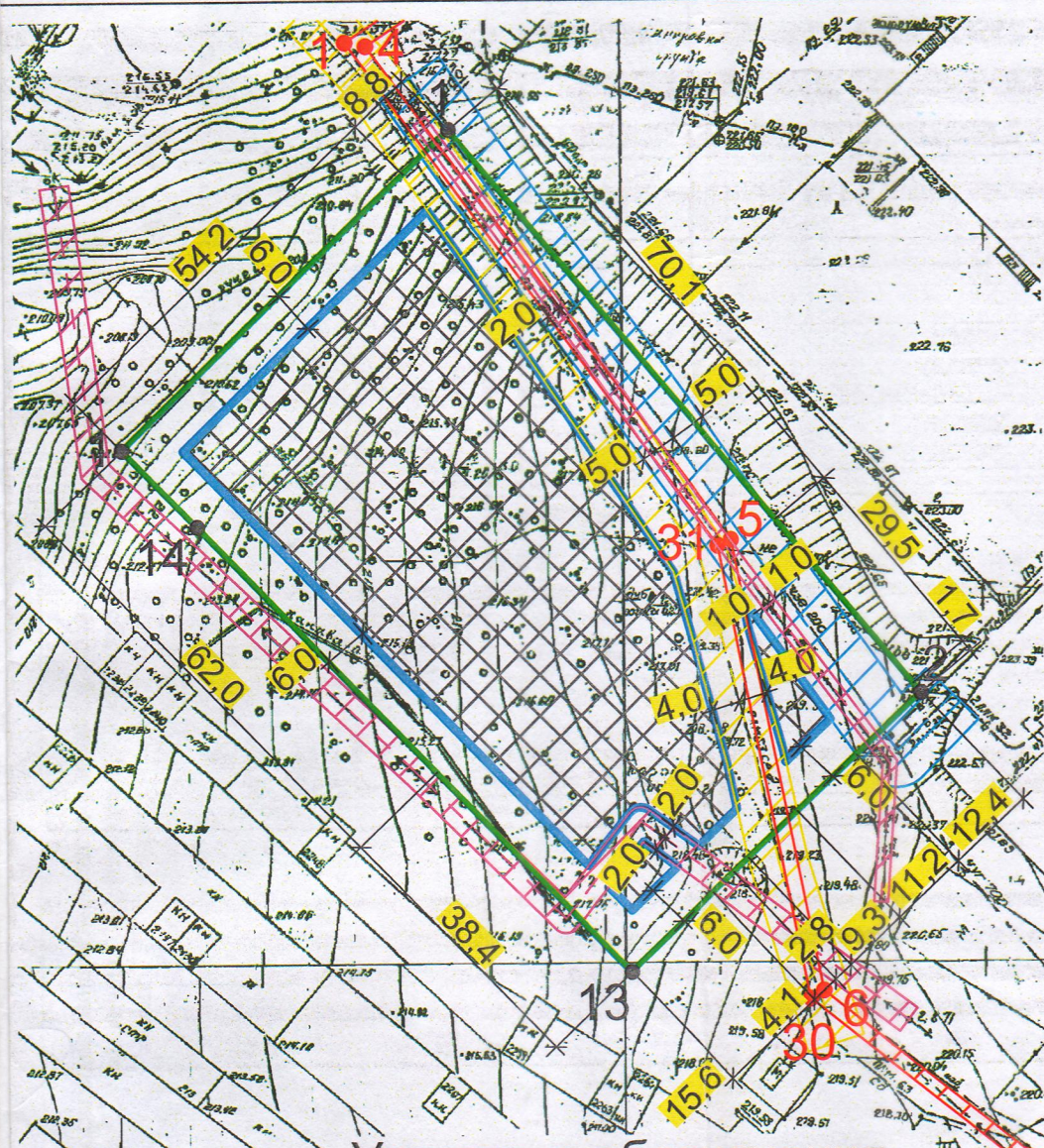
Площадь земельного участка
5 966 кв. м

№	X	Y
1	363611.38	129311.12
1	363655.21	129311.12
2	363577.42	129311.12
13	363539.28	129311.12
14	363600.74	129311.12













Примечание
Строительство, реконструкция, эксплуатация объектов капитального строительства должны осуществляться с соблюдением градостроительных, пожарных и иных технических регламентов, нормативов.

Примечание
Обеспечить сохранность существующих объектов в границах участка инженерных сетей.

При проектировании водопровода, канализации, газопровода, теплопровода, инженерно-технического обеспечения. Планирование утверждено приказом Министрства градостроительства и архитектуры от 10 декабря 2016 г. N 1034/пр.



Условные обозначения

- | | | | |
|---|--|--|--|
|  | — граница земельного участка |  | границы зон планируемого размещения объектов капитального строительства в соответствии с утвержденной документацией по планировке территории (отсутствуют) |
|  | — точки границ земельного участка |  | границы публичных сервитутов (отсутствуют) |
|  | — красные линии (отсутствуют) |  | — точки подключения объектов капитального строительства к сетям инженерно-технического обеспечения (отсутствуют) |
|  | — номера объектов капитального строительства (отсутствуют) |  | — минимальное расстояние от сети водоснабжения до фундамента зданий, строений, сооружений |
|  | — место допустимого размещения объектов |  | — охранная зона сети газоснабжения |
|  | — зона с особыми условиями использования территории КЛ-6кВ РП13.05 - ТП839.02, расположенная по адресу: г. Орел, ул. Metallургов | | |
|  | — охранная зона сети электроснабжения | | |

координат
точек границ
участка

ного участка
М

У
1293857.38
1293902.67
1293967.51
1293927.23
1293867.70

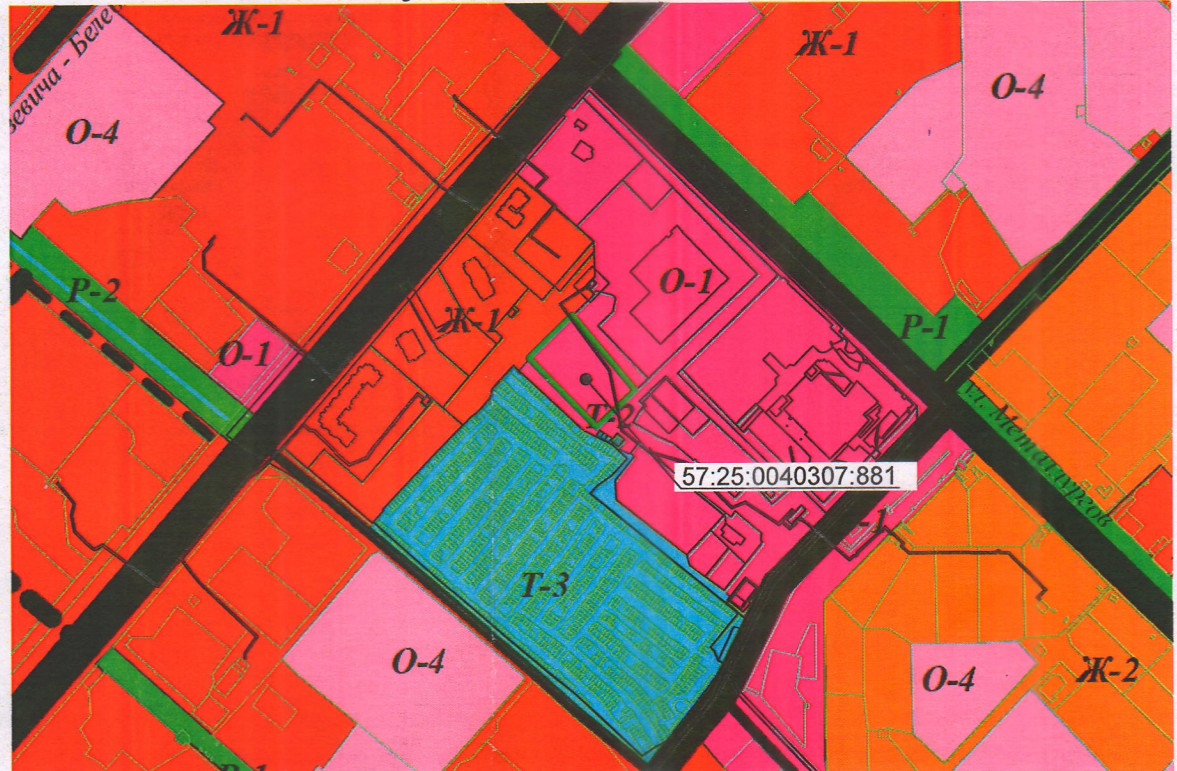
Примечание

во, реконструкция и
итального строительства
ься с соблюдением
ных и иных действующих
тов, норм и правил.

Примечание

цествующих и (или) вынос
инженерных сетей.

Ситуационный план б/м



Примечание

вании объектов капитального строительства обеспечить соблюдение минимальных расстояний от
ации до фундаментов зданий, строений и сооружений, согласно таблице 12.5 СП 42.13330.2016
планировка и застройка городских и сельских поселений. Актуализированная редакция СНиП 2.07.01-89*,
ом Министерства строительства и жилищно-коммунального хозяйства Российской Федерации от 30
/пр.

Примечание

При проектировании объектов капитального строительства обеспечить соблюдение минимальных расстояний от газопровода до фундаментов зданий, строений и сооружений, согласно таблице В.1* Приложение В* СП 62.13330.2011* Газораспределительные системы СНиП 42-01-2002 Актуализированная редакция, утверждены приказом Министерства регионального развития Российской Федерации (Минрегион России) от 27 декабря 2010 г. № 780

Примечание

Согласно Постановлению Правительства РФ от 24 февраля 2009 г. № 160 "О порядке установления охранных зон объектов электросетевого хозяйства и особых условий использования земельных участков, расположенных в границах таких зон" в пределах охранных зон без письменного решения о согласовании сетевых организаций юридическим и физическим лицам запрещаются: строительство, капитальный ремонт, реконструкция или снос зданий и сооружений.

льного
1 с
1 по
ствуют)
ов

к сетям
лечения

сети
та
й

Площадь земельного участка с кадастровым номером 57:25:0040307:881 - 5 966 кв. м

Управление градостроительства, архитектуры
и землеустройства Орловской области

Зам.нач.Управления Нач.отд. документации по планировке территории Исполнитель		Чертеж градостроительного плана земельного участка по адресу: Орловская область, городской округ город Орёл, г. Орёл, ул. Металлургов	Масштаб	Лист	Листов
			1:1000	5	