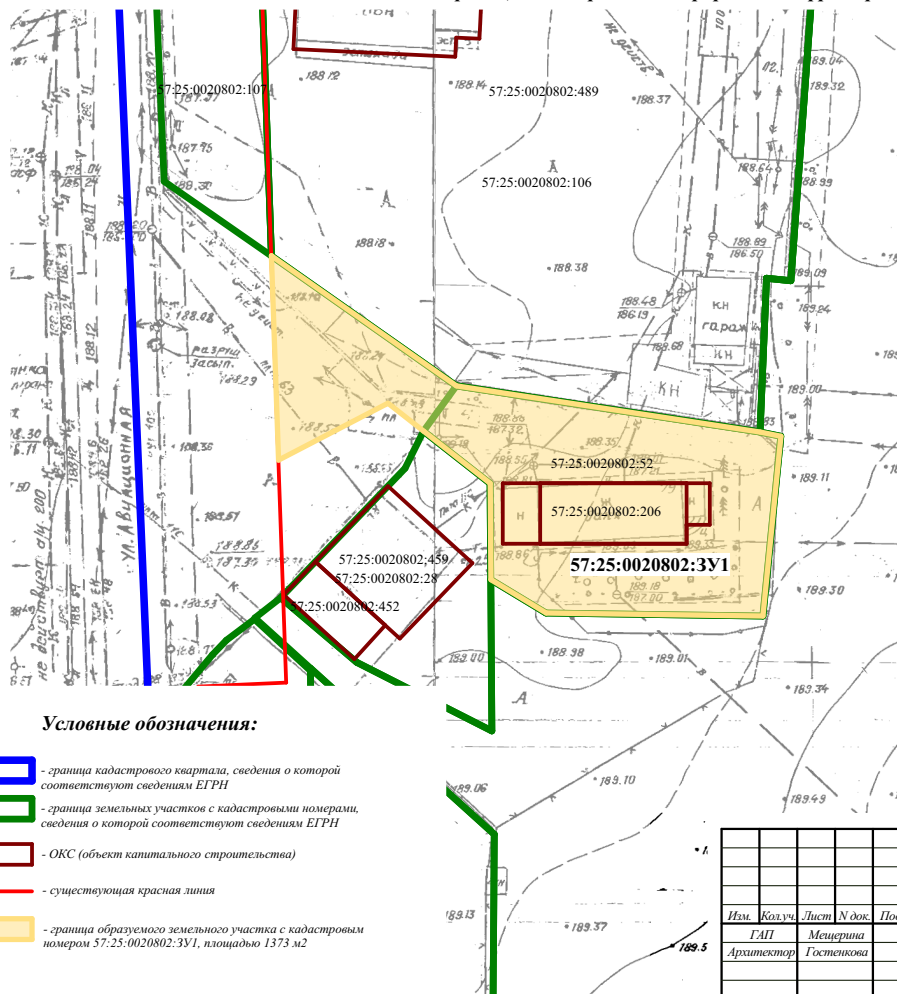


Схема границ зон с особыми условиями использования. Схема границ территорий объектов культурного наследия. Схема границ особо охраняемых природных территорий

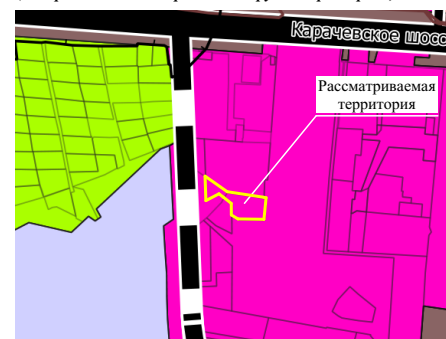


Условные обозначения:

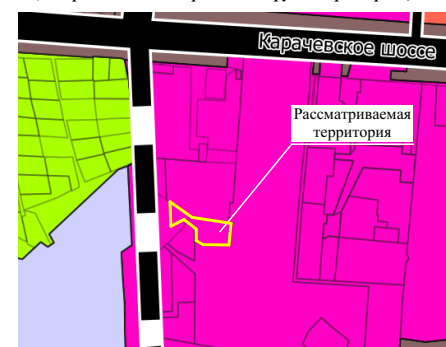
- граница кадастрового квартала, сведения о которой соответствуют сведениям ЕГРН
- граница земельных участков с кадастровыми номерами, сведения о которой соответствуют сведениям ЕГРН
- ОКС (объект капитального строительства)
- существующая красная линия
- граница образуемого земельного участка с кадастровым номером 57:25:0020802:3V1, площадью 1373 м2


* На данной территории отсутствуют объекты культурного наследия
* На данной территории отсутствуют особо охраняемые природные территории

Фрагмент Карты территорий и зон с особыми условиями использования территории (Генеральный план городского округа "Город Орел")



Фрагмент Карты границ территорий объектов культурного наследия и зон охраны объектов культурного наследия (Генеральный план городского округа "Город Орел")



						Приказ № 01-21/44 от 24.06.2024 г.			
						Проект зонирования территории, расположенной по адресу: Российская Федерация, Орловская область, г. Орел, ш. Карачевское, 78-е земельный участок с кадастровым номером 57:25:0020802:52 с землями, государственная собственность на которые не разграничена			
Изм.	Кол.уч.	Лист	№ док.	Подпись	Дата	Материалы по обоснованию	Страница	Лист	Листов
ГАП		Меишерина					ПМТ	2	
Архитектор		Гостенкова							
						Схема границ зон с особыми условиями использования. Схема границ территорий объектов культурного наследия. Схема границ особо охраняемых природных территорий М 1:500			
						 ООО "НАДИР++" 302028, г. Орел, Овчинников 0-27, этаж 6, оф. 203 тел.: (486265) 27-11			