

Приложение №1
к постановлению
администрации города Орла
09 июня 2025 № 3918

ПРОЕКТНАЯ ДОКУМЕНТАЦИЯ

Проект организации дорожного движения по ул. Кузнецова
на участке от ПК 0+391 до ПК 0+479 в городе Орле

Ведомость дорожных знаков улица Кузнецова

Номер знака	Наименование знака	Типоразмер знака	Адрес, км+м	Установлено / требуется установить / требуется демонтировать	Количество	Месторасположение
Знаки приоритета						
2.1	Главная дорога	II	0+447	Установлено	1	Примыкание слева на 0+453
2.1	Главная дорога	II	0+459	Установлено	1	Примыкание справа на 0+453
2.4	Уступите дорогу	II	0+441	Установлено	1	Справа
2.4	Уступите дорогу	II	0+464	Установлено	1	Слева
Итого установлено:					4	
Итого требуется установить:					0	
Итого требуется демонтировать:					0	
Итого:					4	
Запрещающие знаки						
3.24	Ограничение максимальной скорости (20)	II	0+408	Установлено	1	Справа
3.24	Ограничение максимальной скорости (20)	II	0+411	Установлено	1	Слева
3.27	Остановка запрещена	II	0+447	Установлено	1	Примыкание справа на 0+453

3.2.7	Остановка запрещена	II	0+459	Установлено	1	Примыкание слева на 0+453
Итого установлено:						
						4
Итого требуется установить:						
						0
Итого требуется демонтировать:						
						0
Итого:						
						4
Знаки особых предписаний						
5.15.2	Направления движения по полосам	II	0+447	Установлено	2	Примыкание слева на 0+453
5.15.2	Направления движения по полосам	II	0+459	Установлено	2	Примыкание справа на 0+453
5.19.1	Пешеходный переход	III	0+441	Установлено	1	Справа
5.19.1	Пешеходный переход	III	0+445	Установлено	1	Слева
5.19.1	Пешеходный переход	III	0+447	Установлено	2	Примыкание справа на 0+453
5.19.1	Пешеходный переход	III	0+447	Установлено	2	Примыкание слева на 0+453
5.19.1	Пешеходный переход	III	0+459	Установлено	2	Примыкание справа на 0+453
5.19.1	Пешеходный переход	III	0+459	Установлено	2	Примыкание слева на 0+453
5.19.2	Пешеходный переход	III	0+441	Установлено	1	Справа
5.19.2	Пешеходный переход	III	0+445	Установлено	1	Слева
5.19.2	Пешеходный переход	III	0+447	Установлено	2	Примыкание справа

						на 0+453
5.19.2	Пешеходный переход	III	0+447	Установлено	2	Примыкание следа на 0+453
5.19.2	Пешеходный переход	III	0+459	Установлено	2	Примыкание справа на 0+453
5.19.2	Пешеходный переход	III	0+459	Установлено	2	Примыкание следа на 0+453
5.20	Искусственная неровность	II	0+408	Установлено	1	Справа
5.20	Искусственная неровность	II	0+411	Установлено	1	слева
Итого установлено:					26	
Итого требуется установить:					0	
Итого требуется демонтировать:					0	
Итого:					26	
Информационные знаки						
6.10.1	Указатель направлений	II	0+432	Установлено	1	Справа
6.16	Стоп-линия	II	0+436	Установлено	1	Справа
6.16	Стоп-линия	II	0+447	Установлено	1	Примыкание следа на 0+453
6.16	Стоп-линия	II	0+459	Установлено	1	Примыкание справа на 0+453
6.16	Стоп-линия	II	0+469	Установлено	1	слева
Итого установлено:					5	
Итого требуется установить:					0	

Итого требуется демонтировать:	0
Итого:	5
ВСЕГО УСТАНОВЛЕНО:	35
ВСЕГО ТРЕБУЕТСЯ УСТАНОВИТЬ:	0
ВСЕГО ТРЕБУЕТСЯ ДЕМОНТИРОВАТЬ:	0
ВСЕГО:	35

Ведомость объемов горизонтальной разметки
улица Кузнецова

№ км	1.1	1.12	1.14.1
	п.м.	п.м.	м.п.
Ширина, м	0.1	0.4	4
Козф. Прив.	1	1	0.4
0+391 — 0+479	42	9	7
Линейные км	0,042	0,009	0,007
Приведенный км	0,042	0,009	0,002
Площадь, м ²	4,2	3,6	11,2

Ведомость искусственного освещения
улица Кузнецова

№п/п	Начало участка, км+м	Конец участка, км+м	Объект установки	Количество опор/светильников	Протяженность, м	Расположение
1	0+391	0+447	Населенный пункт	2/2	56	Справа
2	0+459	0+479	Населенный пункт	1/1	20	Справа

Ведомость пешеходных дорожек (тротуаров)
улица Кузнецова

№п/п	Начало участка, км+м	Конец участка, км+м	Расположение	Объект установки	Протяженность, м
1	0+391	0+447	Справа	Населенный пункт	56
2	0+418	0+447	Слева	Населенный пункт	29
3	0+459	0+479	Справа	Населенный пункт	20
4	0+459	0+479	Слева	Населенный пункт	20

Ведомость пешеходных переходов улица Кузнецова

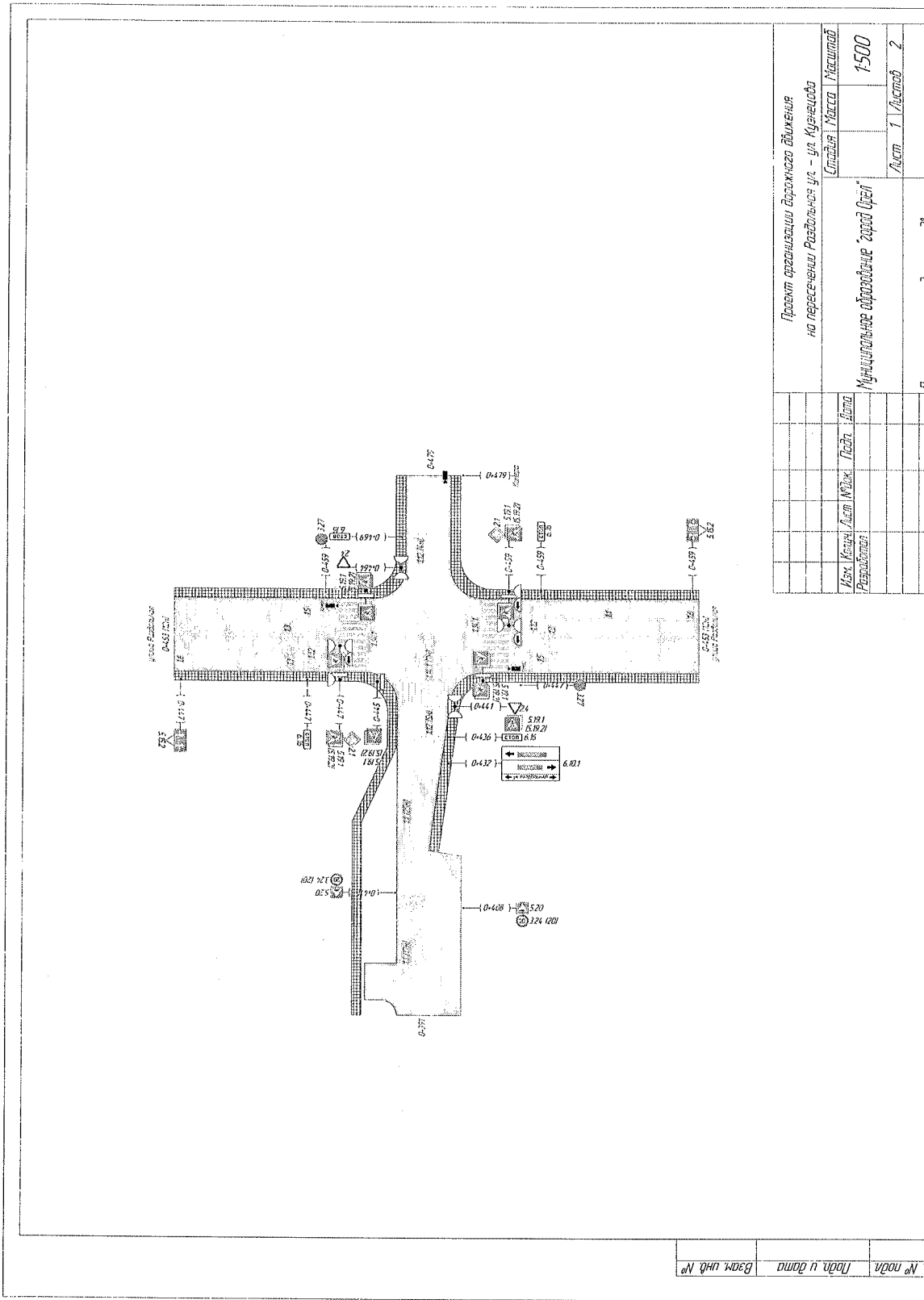
№п/п	Адрес, км+м	Вид перехода	Расположение перехода
1	0+443	Наземный	В одном уровне
2	Примыкание слева на 0+453	Наземный	В одном уровне
3	Примыкание справа на 0+453	Наземный	В одном уровне

Ведомость светофорных объектов улица Кузнецова

№п/п	Адрес, км+м	Количество светофоров на объекте	
		Транспортных	Пешеходных
1	0+453	10	6

Ведомость автоматических средств фотовидеофиксации улица Кузнецова

№п/п	Адрес, км+м	Расположение	Широта, ° Долгота, °	Фиксируемые нарушения	Состояние
1	0+447	Примыкание справа на 0+453	53.003931, 36.112125	С12, С13, С14	Проектируемый
2	0+459	Примыкание слева на 0+453	53.003991, 36.112798	С12, С13, С14	Проектируемый
3	0+479	Слева	53.003663, 36.112670	С12, С13, С14	Проектируемый



Приложение №2
к постановлению
администрации города Орла
09 июля 2025г. № 3918

ПРОЕКТНАЯ ДОКУМЕНТАЦИЯ

Проект организации дорожного движения по ул. Мостовая
на участке от ПК 0+527 до ПК 0+620 в городе Орле

Ведомость дорожных знаков

улица Мостовая

Номер знака	Наименование знака	Типоразмер знака	Адрес, км+м	Установлено / требуется установить / требуется демонтировать	Количество	Месторасположение
Знаки приоритета						
2.1	Главная дорога	II	0+557	Установлено	1	Справа
2.1	Главная дорога	II	0+594	Установлено	1	Слева
2.4	Уступите дорогу	II	0+566	Установлено	1	Примыкание слева на 0+574
2.4	Уступите дорогу	II	0+581	Установлено	1	Примыкание справа на 0+574
Итого установлено:					4	
Итого требуется установить:					0	
Итого требуется демонтировать:					0	
Итого:					4	
Знаки особых предписаний						
5.15.1	Направления движения по полосам	II	0+557	Установлено	1	Справа
5.15.1	Направления движения по полосам	II	0+614	Установлено	1	Слева

5.19.1	Пешеходный переход	III	0+564	Установлено	1	Примыкание справа на 0+574
5.19.1	Пешеходный переход	III	0+566	Установлено	1	Примыкание слева на 0+574
5.19.1	Пешеходный переход	III	0+581	Установлено	1	Примыкание справа на 0+574
5.19.1	Пешеходный переход	III	0+581	Установлено	1	Примыкание слева на 0+574
5.19.1	Пешеходный переход	III	0+590	Установлено	1	Справа
5.19.1	Пешеходный переход	III	0+594	Установлено	1	Слева
5.19.2	Пешеходный переход	III	0+564	Установлено	1	Примыкание справа на 0+574
5.19.2	Пешеходный переход	III	0+566	Установлено	1	Примыкание слева на 0+574
5.19.2	Пешеходный переход	III	0+581	Установлено	1	Примыкание справа на 0+574
5.19.2	Пешеходный переход	III	0+581	Установлено	1	Примыкание слева на 0+574
5.19.2	Пешеходный переход	III	0+590	Установлено	1	Справа
5.19.2	Пешеходный переход	III	0+594	Установлено	1	Слева
5.23.1	Начало населенного пункта	II	0+566	Установлено	1	Примыкание справа на 0+574
5.24.1	Конец населенного пункта	II	0+566	Установлено	1	Примыкание справа на 0+574
Итого установлено:					16	
Итого требуется установить:					0	

Итого требуется демонтировать:					0
Итого:					16
Информационные знаки					
6.11	Наименование объекта	II	0+557	Установлено	1 Слева
6.16	Стоп-линия	II	0+552	Установлено	1 Справа
6.16	Стоп-линия	II	0+566	Установлено	1 Примыкание слева на 0+574
6.16	Стоп-линия	II	0+581	Установлено	1 Примыкание справа на 0+574
6.16	Стоп-линия	II	0+599	Установлено	1 Слева
Итого установлено:					5
Итого требуется установить:					0
Итого требуется демонтировать:					0
Итого:					5
ВСЕГО УСТАНОВЛЕНО:					
					25
ВСЕГО ТРЕБУЕТСЯ УСТАНОВИТЬ:					0
ВСЕГО ТРЕБУЕТСЯ ДЕМОНТИРОВАТЬ:					0
ВСЕГО:					25

Ведомость объемов горизонтальной разметки

улица Мостовая

№ км	1.1	1.3	1.5	1.6	1.12	1.14.1
	п.м.	п.м.	п.м.	п.м.	п.м.	м.п.
Ширина, м	0.1	0.1	0.1	0.1	0.4	4
Козф. Приб.	1	2	0.25	0.75	1	0.4
0+527 — 0+620	30	46	50	14	16	14
Линейные км	0,030	0,046	0,050	0,014	0,016	0,014
Прибеденный км	0,030	0,092	0,012	0,010	0,016	0,005
Площадь, м ²	3	9,2	1,25	1,05	6,4	22,4

Ведомость искусственного освещения

улица Мостовая

№п/п	Начало участка, км+м	Конец участка, км+м	Объект установки	Количество опор/светильников	Протяженность, м	Расположение
1	0+527	0+620	Населенный пункт	2/3	93	Справа
2	0+527	0+620	Населенный пункт	5/6	93	Слева

Ведомость пешеходных дорожек (протупаров)

улица Мостовая

№п/п	Начало участка, км+м	Конец участка, км+м	Расположение	Объект установки	Протяженность, м
1	0+527	0+567	Справа	Населенный пункт	40
2	0+527	0+567	Слева	Населенный пункт	40
3	0+581	0+620	Справа	Населенный пункт	39
4	0+581	0+620	Слева	Населенный пункт	39

Ведомость пешеходных переходов

улица Мостовая

№п/п	Адрес, км+м	Вид перехода	Расположение перехода
1	Примыкание справа на 0+574	Наземный	В одном урбне
2	Примыкание слева на 0+574	Наземный	В одном урбне
3	0+592	Наземный	В одном урбне

Ведомость светофорных объектов

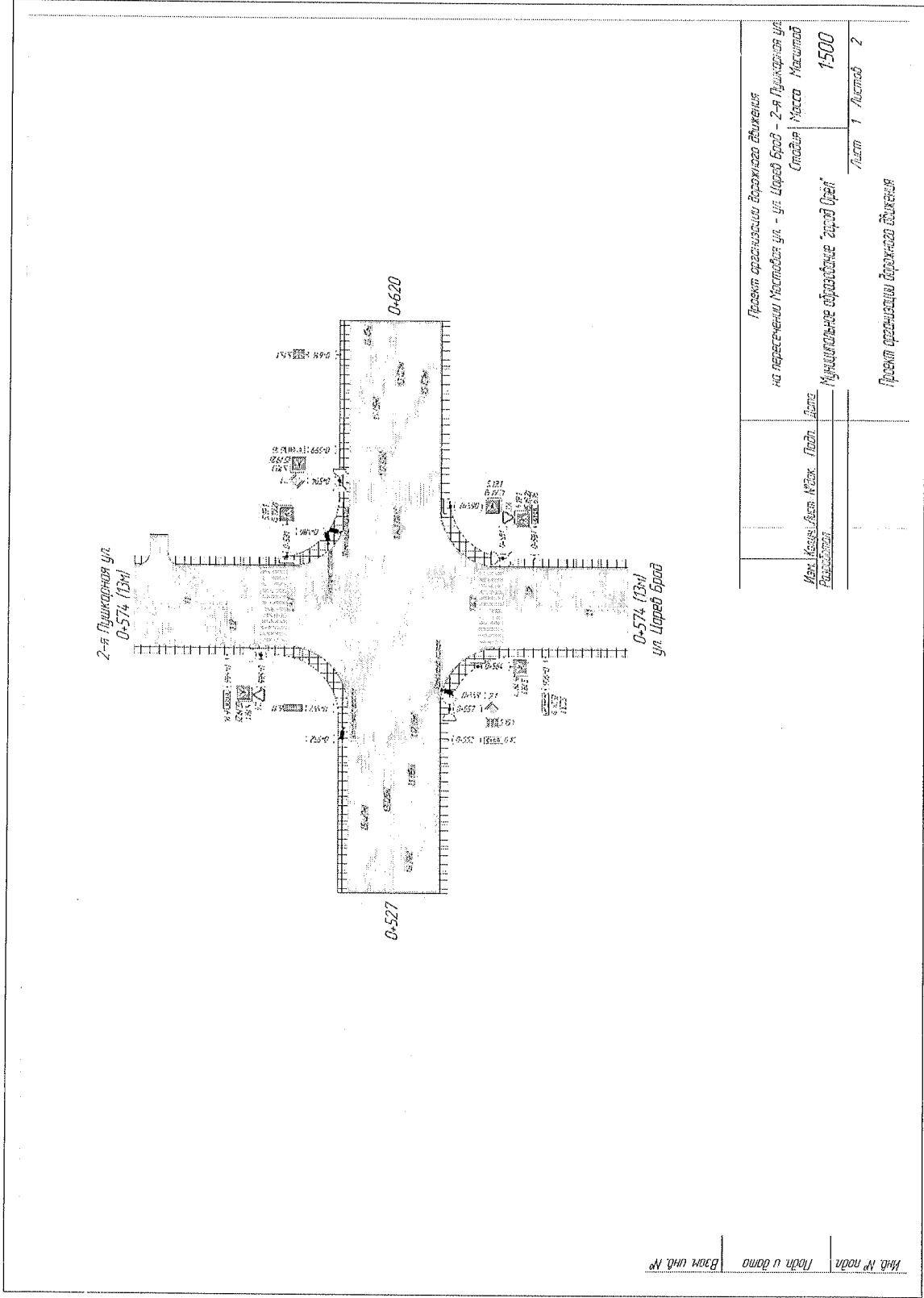
улица Мостовая

№п/п	Адрес, км+м	Количество светофоров на объекте	
		Транспортных	Пешеходных
1	0+574	8	6

Ведомость автоматических средств фотовидеофиксации

улица Мостовая

№п/п	Адрес, км+м	Расположение	Широта, ° Долгота, °	Фиксируемые нарушения	Состояние
1	0+552	Слева	52.958227, 36.032323	С12, С13, С14	Проектируемый
2	0+559	Справа	52.958269, 36.032020	С12, С13, С14	Проектируемый
3	0+586	Слева	52.957979, 36.032146	С12, С13, С14	Проектируемый
4	0+586	Слева	52.957979, 36.032146	С12, С13, С14	Проектируемый




Маш. № подл. / Подл. в дом / Вых. маш. №

Проект организации дорожного движения
на пересечении Наследия ул. - ул. Царев брод - 2-я Пушкинская ул.
Содержит: Масса, Масштаб
Муниципальное предприятие «Урал Дрейф»
1:500
Лист 1 из 2

Проект организации дорожного движения

Условные обозначения и изображения

Условия обработки



Наименование

Установлена дорожная зона:

[illegible]

Камера

Порожний знак

Дополнительные указания, установленные
оборудованием стороннего друга к другу
(в скобках указан номер оборудования) по ГОСТ Р 52290-2004

Пешеходные дорожки (тротуары)

ՀԱՅԱՍՏԱՆԻ ՀԱՆՐԱՊԵՏՈՒԹՅԱՆ
ՏՐԱՆՍՊՈՐՏԻ ՆԱԽԱՐԱՐՈՒԹՅՈՒՆ

15 (174м) _____ Длина разметки

3.24 (40) _____
Значение параметра _____
Номер знака по ГОСТ Р 52290-2004 _____

Надгробный знак в виде стелы с надписью на латинском языке, посвященный супругам, умершим в 1780 году.

H. C. Mumford

Имя: Ксения/Анаст. Мельник. Подпись: Проект организации дорожного движения
Должность: Начальник участка - ул. Лермонтова ул. 2-я Пушкинская ул. 2

Приложение №3
к постановлению
администрации города Орла
от 09 июня 2012 г. № 3918

ПРОЕКТНАЯ ДОКУМЕНТАЦИЯ

Проект организации дорожного движения по ул. Полесская
на участке от ПК 0+120 до ПК 0+204

Ведомость дорожных знаков

улица Полесская

Номер знака	Наименование знака	Типоразмер знака	Адрес, км+м	Установлено / требуется установить / требуется демонтировать	Количество	Месторасположение
Предупреждающие знаки						
1.23	Дети	II	0+154	Установлено	1	Примыкание справа на 0+162
Итого установлено:						
					1	
Итого требуется установить:						
					0	
Итого требуется демонтировать:						
					0	
Итого:						
					1	
Знаки приоритета						
2.1	Главная дорога	II	0+144	Установлено	1	Справа
2.4	Уступите дорогу	II	0+155	Установлено	1	Примыкание слева на 0+162
2.4	Уступите дорогу	II	0+171	Установлено	1	Примыкание справа на 0+162
Итого установлено:						
					3	
Итого требуется установить:						
					0	
Итого требуется демонтировать:						
					0	
Итого:						
					3	
Запрещающие знаки						

3.27	Остановка запрещена	II	0+155	Установлено	1	Примыкание слева на 0+162
3.27	Остановка запрещена	II	0+170	Установлено	1	Примыкание слева на 0+162
3.27	Остановка запрещена	II	0+175	Установлено	1	Слева
3.27	Остановка запрещена	II	0+179	Установлено	1	Справа
3.28	Стоянка запрещена	II	0+154	Установлено	1	Примыкание справа на 0+162
Итого установлено:						5
Итого требуется установить:						0
Итого требуется демонтировать:						0
Итого:						5
Знаки особых предписаний						
5.5	Дорога с односторонним движением	II	0+179	Установлено	1	Справа
5.7.1	Выезд на дорогу с односторонним движением	II	0+171	Установлено	1	Примыкание справа на 0+162
5.7.2	Выезд на дорогу с односторонним движением	II	0+153	Установлено	1	Примыкание слева на 0+162

5.15.1	Направления движения по полосам	II	0+155	Установлено	1	Примыкание слева на 0+162
5.19.1	Пешеходный переход	III	0+149	Установлено	1	Справа
5.19.1	Пешеходный переход	III	0+135	Установлено	1	Слева
5.19.1	Пешеходный переход	III	0+154	Установлено	1	Примыкание справа на 0+162
5.19.1	Пешеходный переход	III	0+155	Установлено	1	Примыкание слева на 0+162
5.19.1	Пешеходный переход	III	0+171	Установлено	1	Примыкание справа на 0+162
5.19.1	Пешеходный переход	III	0+171	Установлено	1	Примыкание слева на 0+162
5.19.1	Пешеходный переход	III	0+171	Установлено	1	Справа
5.19.1	Пешеходный переход	III	0+175	Установлено	1	Слева
5.19.2	Пешеходный переход	III	0+149	Установлено	1	Справа
5.19.2	Пешеходный переход	III	0+135	Установлено	1	Слева
5.19.2	Пешеходный переход	III	0+154	Установлено	1	Примыкание справа на 0+162
5.19.2	Пешеходный переход	III	0+155	Установлено	1	Примыкание слева на 0+162
5.19.2	Пешеходный переход	III	0+171	Установлено	1	Примыкание справа на 0+162
5.19.2	Пешеходный переход	III	0+171	Установлено	1	Примыкание слева на 0+162
5.19.2	Пешеходный переход	III	0+171	Установлено	1	Справа

5.19.2	Пешеходный переход	III	0+175	Установлено	1	Слева
Итого установлено:						
Итого требуется установить:						
Итого требуется демонтировать:						
Итого:						
Информационные знаки						
6.16	Стоп-линия	II	0+139	Установлено	1	Справа
6.16	Стоп-линия	II	0+155	Установлено	1	Примыкание слева на 0+162
6.16	Стоп-линия	II	0+171	Установлено	1	Примыкание справа на 0+162
Итого установлено:						
Итого требуется установить:						
Итого требуется демонтировать:						
Итого:						
Знаки дополнительной информации (таблички)						
8.2.3	Зона действия	II	0+155	Установлено	1	Примыкание слева на 0+162
8.2.4	Работает эвакуатор	II	0+154	Установлено	1	Примыкание справа на 0+162
8.2.4	Работает эвакуатор	II	0+170	Установлено	1	Примыкание слева на 0+162
8.2.4	Работает эвакуатор	II	0+175	Установлено	1	Слева
8.2.4	Работает эвакуатор	II	0+179	Установлено	1	Справа

Итого установлено:	5
Итого требуется установить:	0
Итого требуется демонтировать:	0
Итого:	5
ВСЕГО УСТАНОВЛЕНО:	37
ВСЕГО ТРЕБУЕТСЯ УСТАНОВИТЬ:	0
ВСЕГО ТРЕБУЕТСЯ ДЕМОНТИРОВАТЬ:	0
ВСЕГО:	37

Ведомость объемов горизонтальной разметки улица Полесская

№ км	1.1	1.5	1.6	1.12	1.14.1
	п.м.	п.м.	п.м.	п.м.	м.п.
Ширина, м	0.1	0.1	0.1	0.4	4
Козф. Приб.	1	0.25	0.75	1	0.4
0+120 — 0+204	15	29	2	12	11
Линейные км	0,015	0,029	0,002	0,012	0,011
Прибеденный км	0,015	0,007	0,001	0,012	0,004
Площадь, м ²	1,5	0,725	0,15	4,8	17,6

Ведомость искусственного освещения

улица Полесская

№п/п	Начало участка, км+м	Конец участка, км+м	Объект установки	Количество опор/светильников	Протяженность, м	Расположение
1	0+120	0+204	Населенный пункт	2/2	84	Справа

Ведомость пешеходных дорожек (протупаров)

улица Полесская

№п/п	Начало участка, км+м	Конец участка, км+м	Расположение	Объект установки	Протяженность, м
1	0+120	0+155	Справа	Населенный пункт	35
2	0+120	0+156	Слева	Населенный пункт	36
3	0+169	0+204	Справа	Населенный пункт	35
4	0+168	0+204	Слева	Населенный пункт	36

Ведомость пешеходных переходов

улица Полесская

№п/п	Адрес, км+м	Вид перехода	Расположение перехода
1	0+151	Наземный	В одном уровне
2	Примыкание справа на 0+162	Наземный	В одном уровне
3	Примыкание слева на 0+162	Наземный	В одном уровне
4	0+173	Наземный	В одном уровне

Ведомость светофорных объектов

улица Полесская

№п/п	Адрес, км+м	Количество светофоров на объекте	
		Транспортных	Пешеходных
1	0+162	10	2

Ведомость автоматических средств фотовидеофиксации

улица Полесская

№п/п	Адрес, км+м	Расположение	Широта, ° Долгота, °	Фиксируемые нарушения	Состояние
1	0+153	Примыкание слева на 0+162	52.969953, 36.060326	С12, С13, С14	Проектируемый
2	0+154	Примыкание справа на 0+162	52.970215, 36.060629	С12, С13, С14	Проектируемый
3	0+179	Справа	52.970226, 36.060160	С12, С13, С14	Проектируемый

Приложение №4
к постановлению
администрации города Орла
ОГИБДД № 3918

ПРОЕКТНАЯ ДОКУМЕНТАЦИЯ

Проект организации дорожного движения по ул. Поселковая
на участке от ПК 1+730 до ПК 1+790 в городе Орле

Ведомость дорожных знаков

улица Поселковая

Номер знака	Наименование знака	Типоразмер знака	Адрес, км+м	Установлено / требуется установить / требуется демонтировать	Количество	Месторасположение
Знаки приоритета						
2.1	Главная дорога	II	1+780	Установлено	1	Примыкание слева на 1+790
2.1	Главная дорога	II	1+800	Установлено	1	Примыкание справа на 1+790
2.4	Уступите дорогу	II	1+755	Установлено	1	Справа
2.4	Уступите дорогу	II	1+825	Установлено	1	Слева
Итого установлено:					4	
Итого требуется установить:					0	
Итого требуется демонтировать:					0	
Итого:					4	
Запрещающие знаки						
3.20	Обгон запрещен	II	1+800	Установлено	1	Примыкание слева на 1+790
Итого установлено:					1	
Итого требуется установить:					0	
Итого требуется демонтировать:					0	
Итого:					1	
Знаки особых предписаний						

5.15.1	Направления движения по полосам	II	1+780	Установлено	1	Примыкание слева на 1+790
5.15.1	Направления движения по полосам	II	1+800	Установлено	1	Примыкание справа на 1+790
Итого установлено:						2
Итого требуется установить:						0
Итого требуется демонтировать:						0
Итого:						2
Информационные знаки						
6.4	Парковка (парковочное место)	II	1+800	Установлено	1	Примыкание справа на 1+790
6.16	Стоп-линия	II	1+755	Установлено	1	Справа
6.16	Стоп-линия	II	1+780	Установлено	1	Примыкание слева на 1+790
6.16	Стоп-линия	II	1+800	Установлено	1	Примыкание справа на 1+790
6.16	Стоп-линия	II	1+825	Установлено	1	Слева
Итого установлено:						5
Итого требуется установить:						0
Итого требуется демонтировать:						0
Итого:						5
Знаки сервиса						

7.16	Зона радиосвязи с аварийными службами	II	1+780	Установлено	1	Примыкание справа на 1+790
7.16	Зона радиосвязи с аварийными службами	II	1+800	Установлено	1	Примыкание слева на 1+790
Итого установлено:						2
Итого требуется установить:						0
Итого требуется демонтировать:						0
Итого:						2
Знаки дополнительной информации (таблички)						
8.3.1	Направление действия	II	1+800	Установлено	1	Примыкание справа на 1+790
Итого установлено:						1
Итого требуется установить:						0
Итого требуется демонтировать:						0
Итого:						1
ВСЕГО УСТАНОВЛЕНО:						
ВСЕГО ТРЕБУЕТСЯ УСТАНОВИТЬ:						
ВСЕГО ТРЕБУЕТСЯ ДЕМОНТИРОВАТЬ:						
ВСЕГО:						
						15
						0
						0
						15

Ведомость объемов горизонтальной разметки
улица Поселковая

№ км	1.1	1.12	1.16.1
	л.м.	л.м.	м2
Ширина, м	0.1	0.4	1
Козф. Прив.	1	1	1
1+730 — 1+790	25	8	24
Линейные км	0,025	0,008	0,024
Приведенный км	0,025	0,008	0,024
Площадь, м ²	2,5	3,2	24

Ведомость светофорных объектов
улица Поселковая

№п/п	Адрес, км+м	Количество светофоров на объекте	
		Транспортных	Пешеходных
1	1+790	16	0

Ведомость автоматических средств фотовидеофиксации

улица Поселковая

№п/п	Адрес, км+м	Расположение	Широта, ° Долгота, °	Фиксируемые нарушения	Состояние
1	1+774	Справа	52.924497, 36.078026	С12, С13, С14	Проектируемый
2	1+806	Слева	52.924430, 36.078860	С12, С13, С14	Проектируемый
3	1+806	Слева	52.924430, 36.078860	С12, С13, С14	Проектируемый

