

Схема расположения публичного сервитута в отношении части земельного участка с КН 57:25:0020213:26 и на кадастровый квартал № 57:25:0020213, установленного в целях обслуживания газопровода г. Орёл, ул. 2-я Пушкинская

Условный номер земельного участка для установления публичного сервитута № 57:25:0020213:3У1

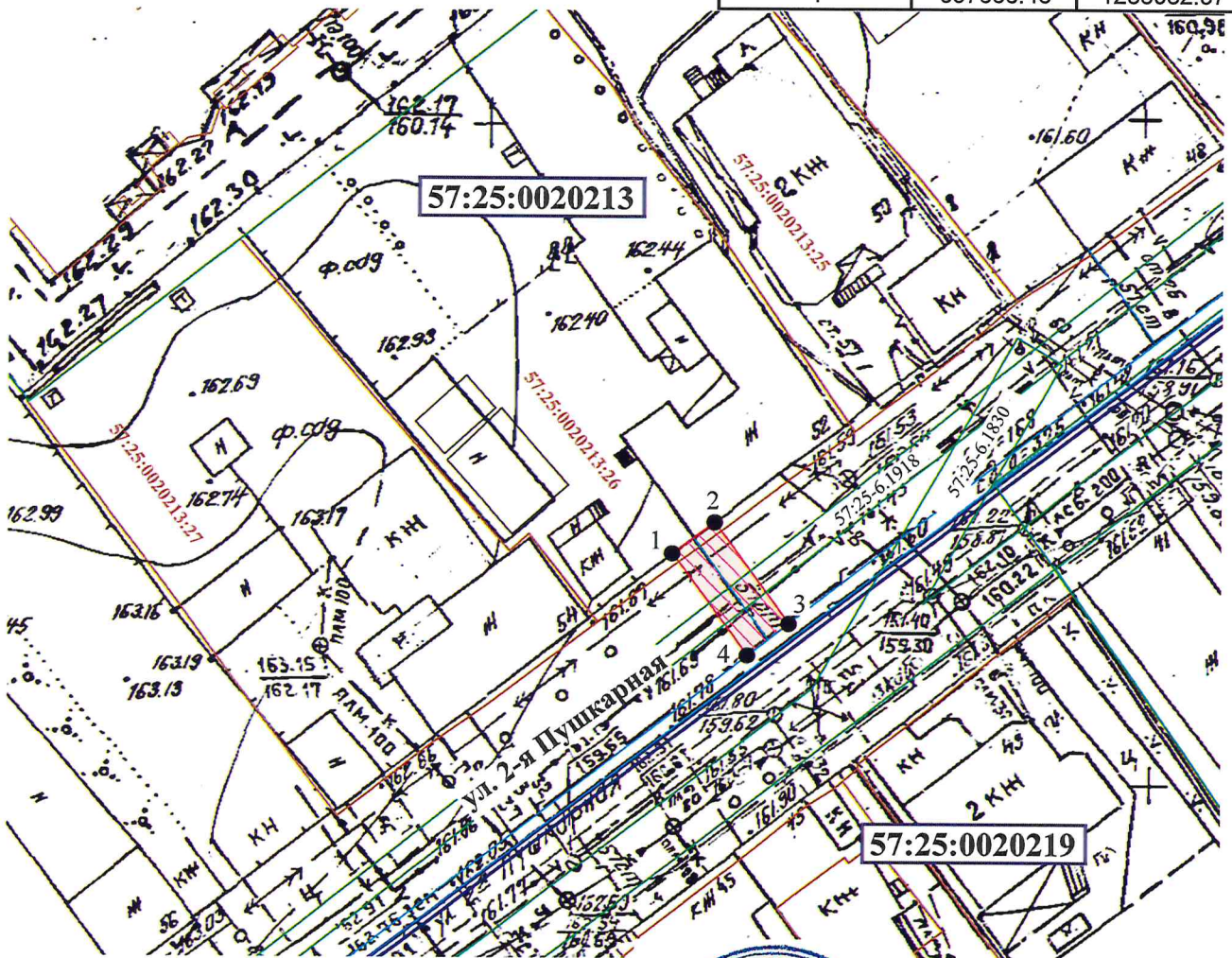
Местоположение: Российская Федерация, Орловская область, г.Орёл

Площадь земельного участка для установления публичного сервитута 38 кв.м

Площадь публичного сервитута составляет - 38 кв.м
в том числе: 57:25:0020213:26:3У1- 3 кв.м
57:25:0020213:3У1- 35 кв.м








Обозначение характерных точек границ	Координаты,м	
	X	Y
система координат МСК- 57		
1	357666.48	1288082.37
2	357668.86	1288085.59
3	357661.20	1288091.26
4	357658.80	1288088.06
1	357666.48	1288082.37



Масштаб 1:500

Кадастровый инженер

Условные обозначения:

-  - уличный газопровод низкого давления
-  - зона планируемого размещения объекта
- 57:25:0020213 - номер кадастрового квартала
- 57:25:0020213:26 - кадастровый номер земельного участка
- 2 - характерная точка контура сооружения
-  - граница земельных участков по сведениям ГКН
-  - граница существующих зон с особыми условиями
-  - граница кадастрового квартала



Родин /Родин И.Н./
Дата 17.02.2025г.