

Схема расположения публичного сервитута в отношении участка с КН 57:25:0000000-5527 и на кадастровые кварталы № 57:25:0030731, № 57:25:0030732, установленного в целях обслуживания газопровода I: Орёл, пер. Белгородский

Условный номер земельного участка для установления публичного сервитута № 57:25:0000000:3У1

Местонахождение: Российская Федерация, Орловская область, г.Орёл

Площадь земельного участка для установления публичного сервитута 711 кв.м

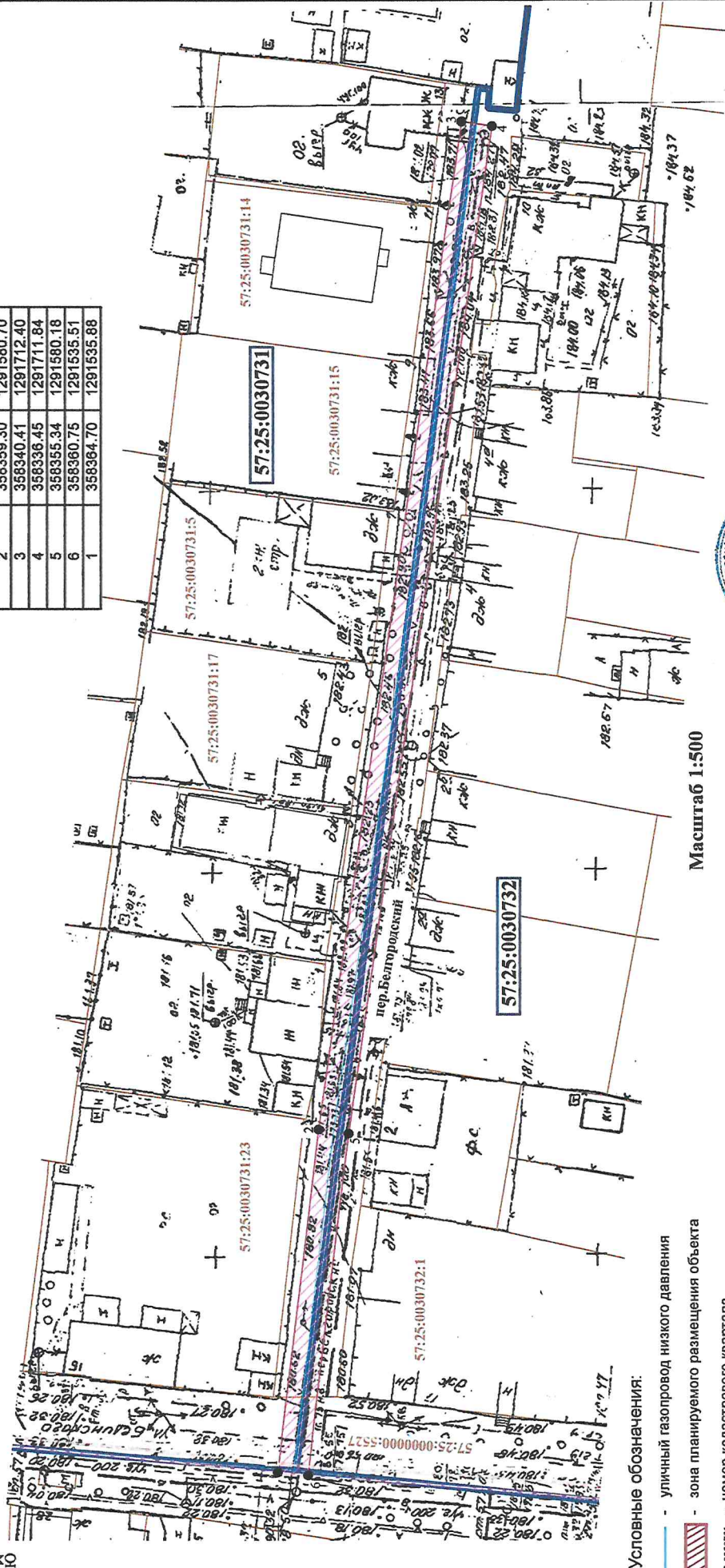
С Площадь публичного сервитута составляет - 71 кв.м

В ТОМ ЧИСЛЕ: 57:25:000000:5527:3У1-40 КВ.М

57:25:0030731:3Y1 - 391 KB.M










57:25:0030732:3Y1-280 KB.M

Обозначение характерных точек границ	Координаты		
	X	Y	
	система координат МСК-57		
1	356394.70	1291535.88	
2	356359.30	1291590.70	
3	356340.41	1291712.40	
4	356336.45	1291711.84	
5	356355.34	1291580.18	
6	356380.75	1291535.51	
1	356394.70	1291535.88	



Масштаб 1:500

Условные обозначения:

-  **уличный газопровод низкого давления**
-  **зона планируемого размещения объекта**
-  **номер кадастрового квартала**
-  **кадастровый номер земельного участка**
-  **характерная точка контура сооружения**
-  **• 2**
-  **граница земельных участков по сведениям ГКН**
-  **граница существующих зон с особыми условиями**
-  **граница кадастрового квартала**

Кадастровый инженер

Дата 17.12.2024г.

