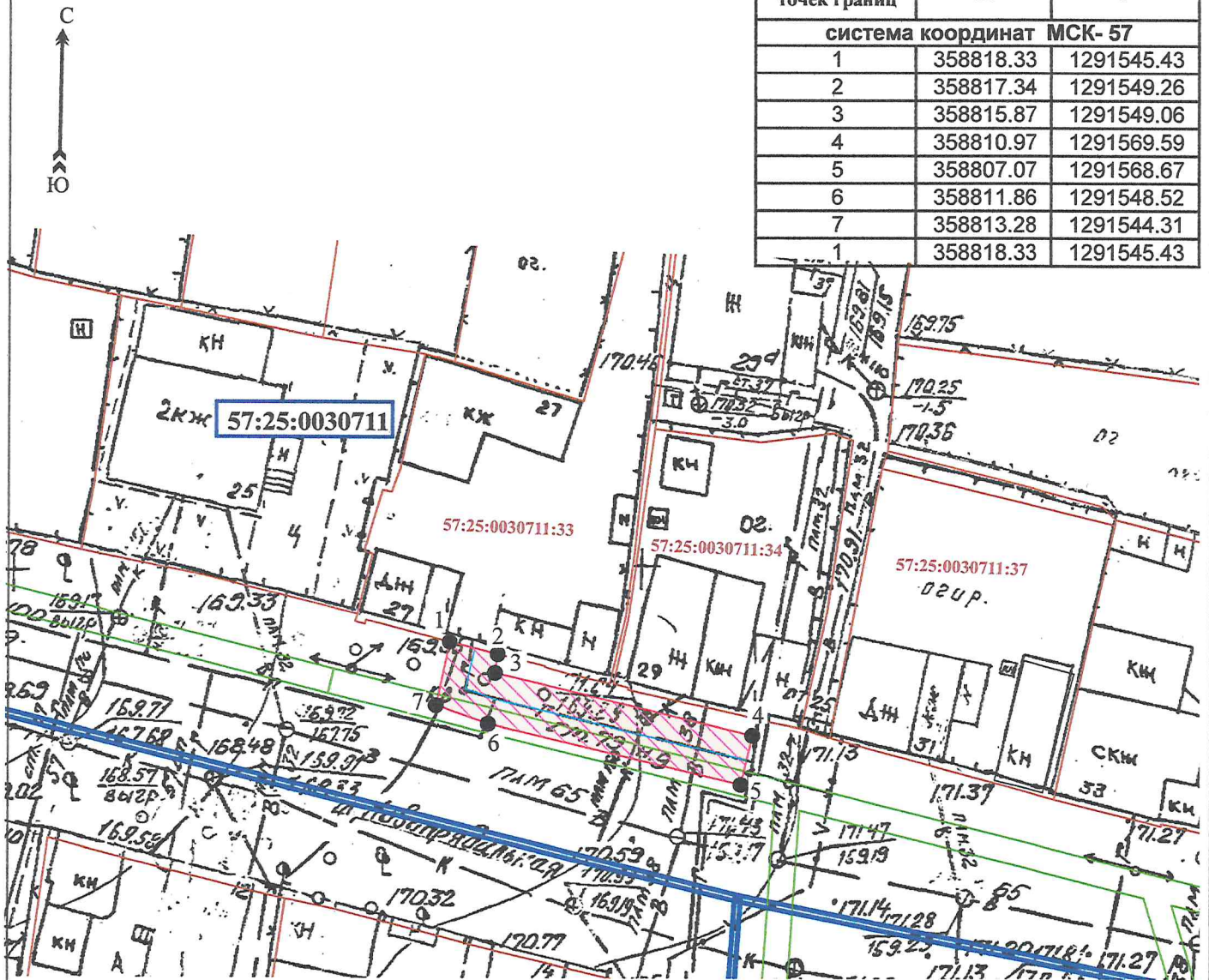


Условный номер земельного участка для установления публичного сервитута № 57:25:0030711:3У1






Площадь земельного участка для установления публичного сервитута 106 кв.м

Обозначение характерных точек границ	Координаты, м	
	X	Y
<b>система координат МСК- 57</b>		
1	358818.33	1291545.43
2	358817.34	1291549.26
3	358815.87	1291549.06
4	358810.97	1291569.59
5	358807.07	1291568.67
6	358811.86	1291548.52
7	358813.28	1291544.31
1	358818.33	1291545.43



Кадастровый инженер

Дата 17.12.2024г.

-  - уличный газопровод низкого давления
-  - зона планируемого размещения объекта
- 57:25:0030711 - номер кадастрового квартала
- 57:25:0030711:33 - кадастровый номер земельного участка
  - 2 - характерная точка контура сооружения
-  - граница земельных участков по сведениям ГКН
-  - граница существующих зон с особыми условиями
-  - граница кадастрового квартала