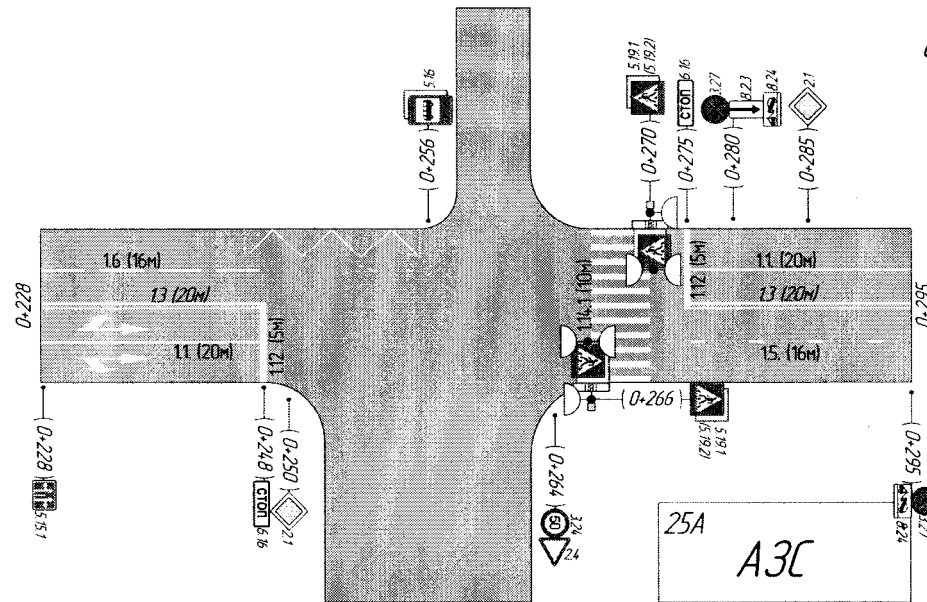





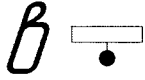


Приложение
к постановлению
администрации города Орла
09 апреля 2025 № 1903



						Кромское шоссе на участке от ПК 0+228 до ПК 0+295			
Изм.	Колуч.	Лист	№ док.	Подп.	Дата		Стадия	Масса	Масштаб
Разработала	Савенкова В.А.					Муниципальное образование "город Орёл"			1:500
							Лист 1	Листов 2	
						Проект организации дорожного движения			

Инв. № подл.	Подп. и дата	Взам. инв. №

Условные обозначения и изображения

Условные обозначения	Наименование
	Установка дорожных знаков на существующей стойке, опоре освещения
  	Установка светофорных панелей: а) существующая светофорная панель Т1.2 на существующей стойке, опоре освещения б) существующая светофорная панель Т1.2 на существующей "Г" образной опоре в) существующая светофорная панель Т1.2 на существующей стойке, опоре освещения
 5.15.1	Дорожный знак
 5.19.1 (5.19.2)	Дорожные знаки, устанавливаемые оборотными сторонами друг к другу (в скобках указан номер оборотного знака) по ГОСТ Р 52290-2004
15 (32м) _____	Длина разметки
_____	Номер типа разметки по ГОСТ Р 51256-99
5.15.1 (0+258) _____	Значение параметра
_____	Номер знака по ГОСТ Р 52290-2004

Начальник управления строительства,
дорожного хозяйства и благоустройства
администрации города Орла



Н. С. Митряев

Изм.	Лист	№ докум.	Подп.	Дата	

Кромское шоссе
на участке от ПК 0+228 до ПК 0+295

Лист
2