

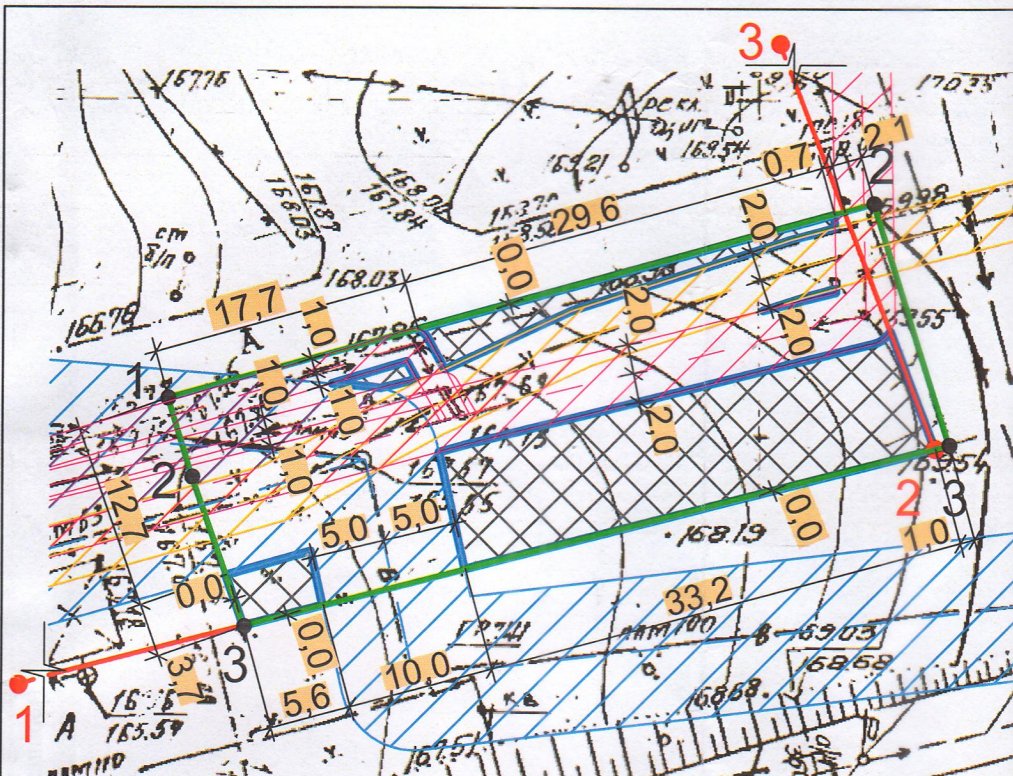
Ведомость координат характерных точек земельного участка

Площадь земельного участка
840 кв. м









| № | X | Y |
|---|-----------|--------|
| 1 | 362095.64 | 129044 |
| 2 | 362109.05 | 129049 |
| 3 | 362092.60 | 129050 |
| 3 | 362080.07 | 129045 |
| 2 | 362090.28 | 129044 |




Примечание
 Строительство, реконструкция и
 объектов капитального строительства
 осуществляться с соблюдением градостроительных
 пожарных и иных действующих технических
 регламентов, норм и правил

Примечание
 Обеспечить сохранность существующих и
 границах участка инженерных сетей



Условные обозначения

-  — граница земельного участка
-  — точки границ земельного участка
-  — красные линии
-  — номера объектов капитального строительства (отсутствуют)
-  — место допустимого размещения объектов
-  — охранная зона сети электроснабжения
-  — охранная зона сети связи
-  — минимальное расстояние от сети водоснабжения до фундамента зданий, строений, сооружений

-  — границы зон планируемого размещения объектов капитального строительства в соответствии с утвержденной документацией по планировке территории (отсутствуют)
-  — границы публичных сервитутов (отсутствуют)
-  — точки подключения объектов капитального строительства к сетям инженерно-технического обеспечения (отсутствуют)

ординат
чек границ
участка

го участка

У

1290447.03
1290495.22
1290500.45
1290452.28
1290448.70

е
/кция и эксплуатация
гельства должны
градостроительных,
щих технических
правил.

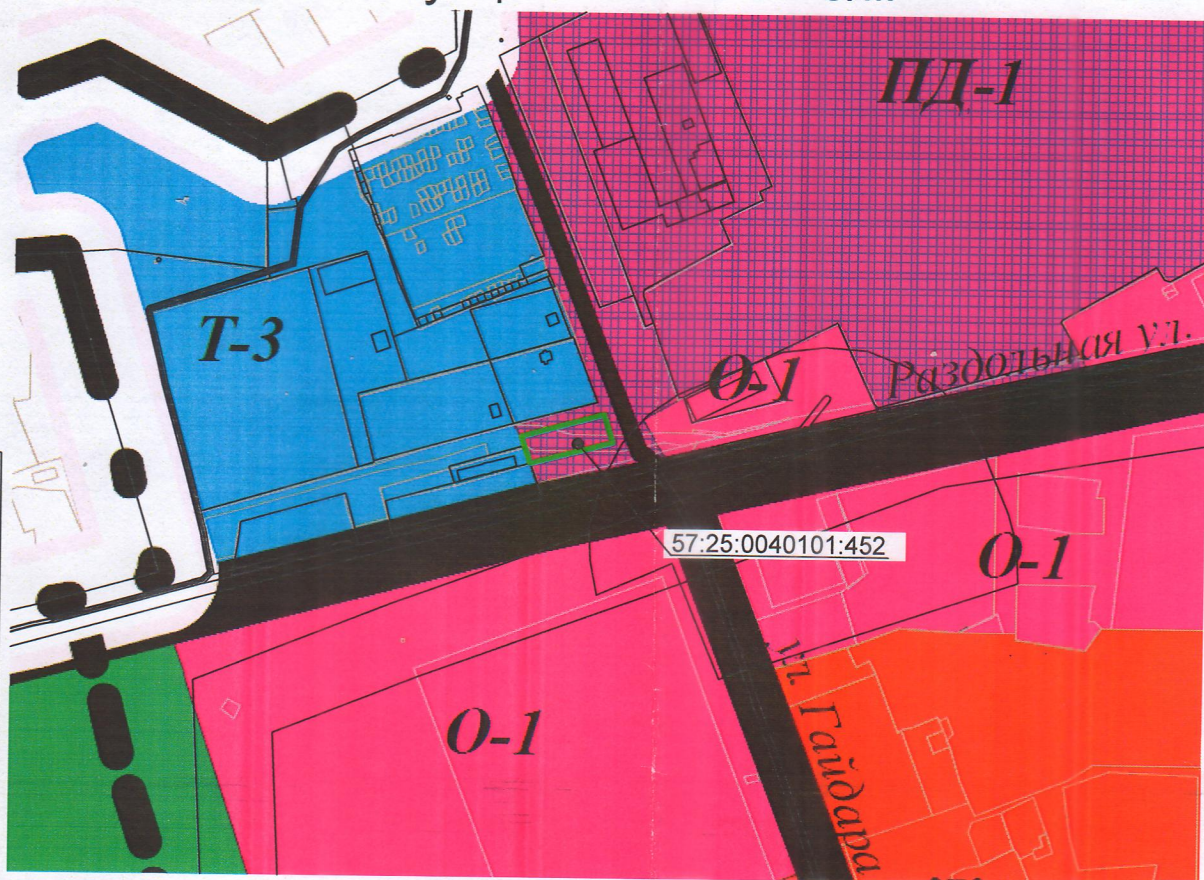
е
ющих и (или) вынос в
рных сетей.

ного

о
вуют)

етям
нения

Ситуационный план б/м



Примечание

При проектировании объектов капитального строительства обеспечить соблюдение минимальных расстояний от водопровода, канализации до фундаментов зданий, строений и сооружений, согласно таблице 12.5 СП 42.13330. 2016 Градостроительство. Планировка и застройка городских и сельских поселений. Актуализированная редакция СНиП 2.07.01-89*, утвержденного приказом Министерства строительства и жилищно-коммунального хозяйства Российской Федерации от 30 декабря 2016 г. N 1034/пр.

Примечание

Согласно Постановлению Правительства РФ от 24 февраля 2009 г. № 160 "О порядке установления охранных зон объектов электросетевого хозяйства и особых условий использования земельных участков, расположенных в границах таких зон" в пределах охранных зон без письменного решения о согласовании сетевых организаций юридическим и физическим лицам запрещаются: строительство, капитальный ремонт, реконструкция или снос зданий и сооружений.

Площадь земельного участка с кадастровым номером 57:25:0040101:452 - 840 кв. м

Управление градостроительства, архитектуры
и землеустройства Орловской области

| | | | Масштаб | Лист | Листов |
|------------------------------------------------|-----------------|----------------------------------------------------------------------------------------------------------------------------------------------------------------|---------|------|--------|
| Зам.нач.Управления | Анненкова Н. М. | Чертеж градостроительного плана земельного участка по адресу: Орловская область, городской округ город Орёл, город Орёл, ул. Гайдара, земельный участок 57в | 1:500 | 4 | |
| Нач.отд. документации по планировке территории | Бондарева Е. Н. | | | | |
| Исполнитель | Гольцова М. А. | | | | |