



302028, г. Орел,
ул. Октябрьская,
д. 27, пом.6, оф.203
тел.: (4862) 63-27-11

Общество с ограниченной ответственностью

«НАДИР+»

ИНН 5753055311 КПП 575301001 ОГРН 1115753000615

БИК 45402601 к/с 30101810300000000601

р/с 40702810847000005986

Наименование банка: Орловское отделение №8595 ПАО Сбербанк

e-mail: nadirplus@gmail.com

Свидетельство СРО-П-170-16032012

Свидетельство СРО-И-036-18122012

Лицензия ЛО36-00116-57/00138390

Проект межевания территории в кадастровом квартале
57:25:0021304, местоположение: Российская Федерация,
Орловская область, г. Орел, ш. Кромское, 3, в целях
перераспределения земельного участка с кадастровым номером
57:25:0021304:514 с землями, находящимися в государственной
или муниципальной собственности

ПРОЕКТ МЕЖЕВАНИЯ ТЕРРИТОРИИ

Материалы по обоснованию
Том 2

Заказчик:

ООО «ДорАгроМаш»

Исполнитель:

ООО «НАДИР+»

Орел 2025



302028, г. Орел,
ул. Октябрьская,
д. 27, помб, оф.203
тел.: (4862) 63-27-11

Общество с ограниченной ответственностью

«НАДИР+»

ИНН 5753055311 КПП 575301001 ОГРН 1115753000615
БИК 45402601 к/с 30101810300000000601
р/с 40702810847000005986

Наименование банка: Орловское отделение №8595 ПАО Сбербанк
e-mail: nadirplus@gmail.com

Свидетельство СРО-П-170-16032012

Свидетельство СРО-И-036-18122012

Лицензия ЛО36-00116-57/00138390

Проект межевания территории в кадастровом квартале
57:25:0021304, местоположение: Российская Федерация,
Орловская область, г. Орел, ш. Кромское,3, в целях
перераспределения земельного участка с кадастровым номером
57:25:0021304:514 с землями, находящимися в государственной
или муниципальной собственности

ПРОЕКТ МЕЖЕВАНИЯ ТЕРРИТОРИИ

Материалы по обоснованию
Том 2

ГАП	_____	А.С. Мещерина
ГИП	_____	Е.И. Сысоев
Архитектор	_____	Е.И. Гостенкова

Орел 2025

Изм. № доп.	Подпись и дата	Взам. инв. №

Изм.	Кол.уч	Лист	№ док	Подпись	Дата

Приказ № 01-21/112 от 21.10.2025 г.

Лист

Состав проекта

Номер тома	Обозначение	Наименование	Примечание
Том 1	ПМТ ОЧ	Основная часть	
Том 2	ПМТ МО	Материалы по обоснованию проекта межевания территории	
Том 3		Приложения	

Инв. № инв.	Взам. инв. №	Подпись и дата								
Инв. № подл.	Изм.		Кол.уч	Лист	№ док	Подпись	Дата	Приказ № 01-21/112 от 21.10.2025 г.		
	ГАП		Мещерина				ПМТ.МО.С	Стадия	Лист	Листов
	ГИП		Сысоев					П	1	1
	Архитектор		Гостенкова					ООО «НАДИР+»		

Приложения

Инв. № подл.	Подпись и дата	Взам. инв. №							Приказ № 01-21/112 от 21.10.2025 г.	Лист
			Изм.	Кол.уч.	Лист	№ док.	Подпись	Дата		



Ноябрь 2025 г.
г. Орёл

№ 01-27/772

Рассмотрев обращение ООО «ДорАгроМаш», руководствуясь статьей 43 Градостроительного кодекса Российской Федерации, Законом Орловской области от 24 декабря 2024 года № 3152 – ОЗ «О перераспределении полномочий между органами местного самоуправления муниципальных образований Орловской области и органами государственной власти Орловской области», п р и к а з ы в а ю:

1. Принять решение о подготовке проекта межевания территории в кадастровом квартале 57:25:0021304, местоположение: Российская Федерация, Орловская область, г. Орёл, ш. Кромское, 3, в целях перераспределения земельного участка с кадастровым номером 57:25:0021304:514 с землями, находящимися в государственной или муниципальной собственности.
2. Утвердить задание на разработку проекта межевания территории в кадастровом квартале 57:25:0021304, местоположение: Российская Федерация, Орловская область, г. Орёл, ш. Кромское, 3, в целях перераспределения земельного участка с кадастровым номером 57:25:0021304:514 с землями, находящимися в государственной или муниципальной собственности.
3. Разрешить ООО «ДорАгроМаш» разработать проект межевания территории в кадастровом квартале 57:25:0021304, местоположение: Российская Федерация, Орловская область, г. Орёл, ш. Кромское, 3, в целях перераспределения земельного участка с кадастровым номером 57:25:0021304:514 с землями, находящимися в государственной или муниципальной собственности.
4. Отделу документации по планировке территории Управления градостроительства, архитектуры и землеустройства Орловской области:
 - 4.1. Обеспечить подготовку технического задания на разработку документации по планировке территории (приложение).
 - 4.2. После разработки выполнить проверку проекта на соответствие требованиям действующего законодательства.

Инв. № подл.	Подпись, и дата	Взам инв. №

Изм.	Кол.уч	Лист	№ док	Подпись	Дата

Приказ № 01-21/112 от 21.10.2025 г.

Лист

4.3. Направить в Департамент информационно-аналитической работы Орловской области настоящий приказ для размещения в государственной информационной системе «Портал Орловской области – публичный информационный центр».

5. Установить, что заинтересованные физические и юридические лица могут направить свои предложения по адресу: г. Орел, пл. Ленина, д. 1, каб. 527, контактный телефон 598-266, в рабочие дни с 9 до 18 часов.

Исполняющий обязанности
начальника Управления
градостроительства, архитектуры
и землеустройства Орловской области
– главного архитектора Орловской
области



В. С. Миронов

Инв. № подл.	Подпись и дата	Взам. инв. №							Лист
Изм.	Кол.уч	Лист	№ док	Подпись	Дата	Приказ № 01-21/112 от 21.10.2025 г.			

Приложение
к приказу Управления
градостроительства, архитектуры
и землеустройства Орловской области
от 21.10.2025 № 01-21/112

УТВЕРЖДАЮ:
Исполняющий обязанности
начальника Управления – главного
архитектора Орловской области


В. С. Миронов
21 октября 2025 года

ЗАДАНИЕ
на разработку проекта межевания территории
в кадастровом квартале 57:25:0021304, местоположение:
Российская Федерация, Орловская область, г. Орёл, ш. Кромское, 3,
в целях перераспределения земельного участка с кадастровым номером
57:25:0021304:514 с землями, находящимися в государственной или
муниципальной собственности

2025

Инв. № подл.	Подпись и дата	Взам. инв. №							Приказ № 01-21/112 от 21.10.2025 г.	Лист
			Изм.	Кол.уч.	Лист	№ док.	Подпись	Дата		

п/п	Наименование разделов	Содержание
1	Вид градостроительной документации	Проект межевания территории
2	Основание для разработки градостроительной документации	Приказ Управления градостроительства, архитектуры и землеустройства Орловской области от <u>21.10.2025</u> № <u>01-21/112</u>
3	Заказчик	ООО «ДорАгроМаш»
4	Разработчик	Проектную организацию определяет заказчик.
5	Источник финансирования	Денежные средства заинтересованного лица.
6	Описание территории, подлежащей планировке	Рассматриваемая территория расположена в кадастровом квартале 57:25:0021304, местоположение: г. Орёл, ш. Кромское, 3
7	Нормативно-правовая база	<ol style="list-style-type: none"> 1. Градостроительный кодекс РФ; 2. Земельный кодекс РФ; 3. Федеральный закон от 06.10.2003 г. № 131-ФЗ «Об общих принципах организации местного самоуправления в Российской Федерации»; 4. Федеральный закон от 10.01.2002 г. № 7-ФЗ «Об охране окружающей среды»; 5. Федеральный закон от 25.06.2002 г. № 73-ФЗ «Об объектах культурного наследия (памятниках истории и культуры) народов Российской Федерации»; 6. Генеральный план городского округа город Орёл, утвержденный решением Орловского городского Совета народных депутатов от 28.02.2008 г. № 29/425-ГС; 7. Правила землепользования и застройки городского округа город Орёл, утвержденные решением Орловского городского Совета народных депутатов от 30.10.2008 г. № 38/616-ГС; 8. Постановление Правительства Орловской области от 01.08.2011 г. № 250 «Об утверждении региональных нормативов градостроительного проектирования Орловской области»; 9. Закон Орловской области от 24.12.2024 г. № 3152-ОЗ "О перераспределении полномочий между органами местного самоуправления муниципальных образований Орловской области и органами государственной власти Орловской области»; 10. СанПиН 2.1.4.1110-02 Зоны санитарной охраны источников водоснабжения и водопроводов питьевого назначения.
8	Цель разработки и задачи проекта	Перераспределение земельного участка с кадастровым номером 57:25:0021304:514 с землями, находящимися в государственной или муниципальной собственности.
9	Исходные данные, в том числе базовая градостроительная документация	<p>Исходные данные, предоставляемые заказчиком:</p> <ol style="list-style-type: none"> 1. Градостроительная документация: <ul style="list-style-type: none"> - Генеральный план городского округа «Город Орёл»; - Правила землепользования и застройки городского округа «Город Орёл»; - приказ Департамента надзорной и контрольной деятельности Орловской области № 296 «Об установлении зон санитарной охраны источников питьевого и хозяйственно-бытового водоснабжения». 2. Цифровая топографическая съемка территории М 1:500 и ситуационный план М 1:2000. 3. Кадастровые планы территории, выписка из единого

Инв. №	Резам. инв. №
Инв. № полл.	Полный и лата

Изм.	Кол.уч	Лист	№ док	Подпись	Дата
------	--------	------	-------	---------	------

Приказ № 01-21/112 от 21.10.2025 г.

Лист

Инв. № подл.	Подпись, и дата	Взам инв. №
--------------	-----------------	-------------

		<p>строительства;</p> <ul style="list-style-type: none"> - граница особо охраняемых природных территорий; - граница территорий объектов культурного наследия; - границы лесничеств, участковых лесничеств, лесных кварталов, лесотаксационных выделов или частей лесотаксационных выделов. <p>Чертеж или чертежи выполнить в масштабе 1:500, 1:1000, 1:2000.</p>
11	Порядок рассмотрения и согласования проекта	<p>Разработчик участвует в публичных слушаниях или общественных обсуждениях по проекту межевания территории, готовит выступление и ответы по высказанным предложениям и замечаниям.</p> <p>Согласовать проект межевания территории с собственниками инженерных коммуникаций, расположенных в границах образуемого земельного участка, заинтересованными лицами, службами, обеспечивающих соблюдение законодательства Российской Федерации, иных нормативных правовых актов, правил, стандартов и технических норм.</p>
12	Утверждение документации	<p>Утверждение проекта межевания территории осуществляется после его корректировки по итогам учета всех замечаний и предложений, поступивших в ходе проведения общественных обсуждений или публичных слушаний.</p> <p>Для утверждения проект передается в Управление градостроительства, архитектуры и землеустройства Орловской области на бумажном и электронном носителе:</p> <ol style="list-style-type: none"> 1. «Проект межевания территории. Основная часть» (графическая и текстовая части); 2. «Материалы по обоснованию» (графическая и текстовая части); 3. «Приложение». <p>Запись в электронном виде должна осуществляться в формате PDF – все материалы проекта межевания территории.</p> <p>Проект межевания на электронном носителе записывается в формате XML-схеме.</p>

Инв. № инв.	Реам. инв. №
Инв. № подл.	Полпик. и лата

Изм.	Кол.уч	Лист	№ док	Подпись	Дата
------	--------	------	-------	---------	------

Приказ № 01-21/112 от 21.10.2025 г.

Лист

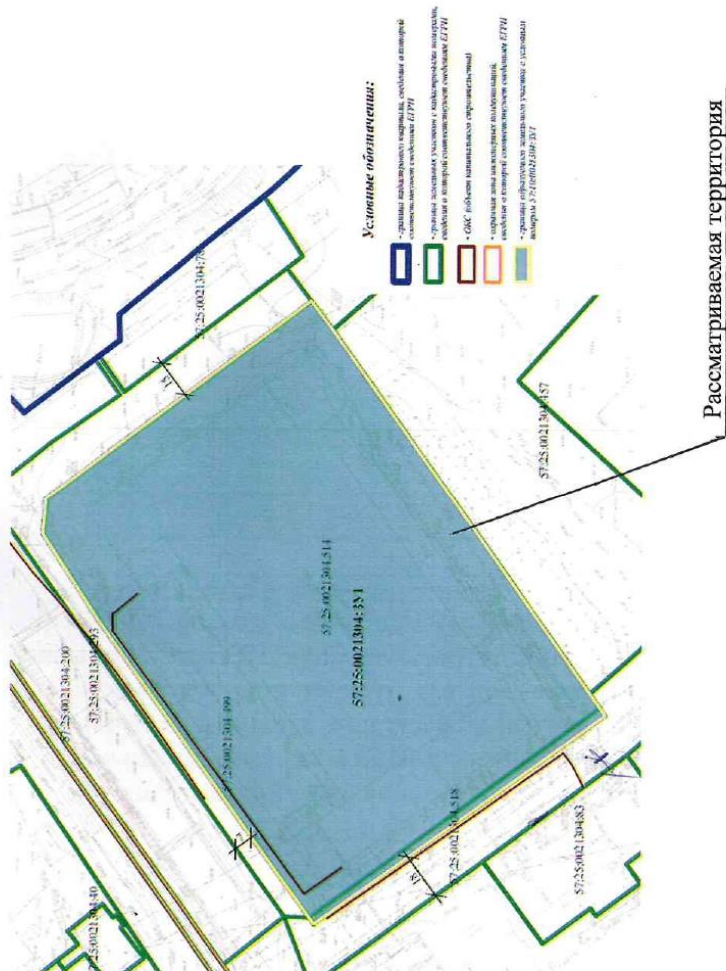
Инв. № подл.	Подпись и дата	Взам инв. №

Изм.	Кол.уч	Лист	№ док	Подпись	Дата

Приказ № 01-21/112 от 21.10.2025 г.

Лист

Схема размещения территории, на которую предполагается разработка проекта межевания территории по адресу:
Российская Федерация, Орловская область, г. Орел, ш. Кромское, 3



Филиал публично-правовой компании "Роскадастр" по Орловской области
полное наименование органа регистрации прав
Выписка из Единого государственного реестра недвижимости об объекте недвижимости

Сведения о характеристиках объекта недвижимости

На основании запроса от 10.04.2025, поступившего на рассмотрение 10.04.2025, сообщаем, что согласно записям Единого государственного реестра недвижимости:

Раздел 1 Лист 1

Земельный участок			
вид объекта недвижимости			
Лист № 1 раздела 1	Всего листов раздела 1: 3	Всего разделов: 5	Всего листов выписки: 8
10.04.2025г. № КУВИ-001/2025-87285895			
Кадастровый номер:	57:25:0021304:514		
Номер кадастрового квартала:	57:25:0021304		
Дата присвоения кадастрового номера:	02.11.2024		
Ранее присвоенный государственный учетный номер:	данные отсутствуют		
Местоположение:	Российская Федерация, Орловская область, г Орел, ш Кромское, 3		
Площадь:	25551 +/- 56		
Кадастровая стоимость, руб.:	23712350.04		
Кадастровые номера расположенных в пределах земельного участка объектов недвижимости:	57:25:0021304:114, 57:25:0021304:499		
Кадастровые номера объектов недвижимости, из которых образован объект недвижимости:	57:25:0021304:38		
Кадастровые номера образованных объектов недвижимости:	данные отсутствуют		
Категория земель:	Земли населенных пунктов		
Виды разрешенного использования:	Производственная деятельность		
Сведения о кадастровом инженере:	Торсуков Сергей Александрович, № 6251, в А СРО "Кадастровые инженеры", СНИЛС 02144810910, договор на выполнение кадастровых работ от 29.10.2024 № 29/10-24 МП, дата завершения кадастровых работ: 01.11.2024		
Сведения о лесах, водных объектах и об иных природных объектах, расположенных в пределах земельного участка:	данные отсутствуют		
Сведения о том, что земельный участок полностью расположен в границах зоны с особыми условиями использования территории, территории объекта культурного наследия, публичного сервитута:	данные отсутствуют		

полное наименование должности		<div><div>ДОКУМЕНТ ПОДПИСАН ЭЛЕКТРОННОЙ ПОДПИСЬЮ Сертификат: 009F0BDC181A02B64397F1E279B8F850 Владелец: ФЕДЕРАЛЬНАЯ СЛУЖБА ГОСУДАРСТВЕННОЙ РЕГИСТРАЦИИ, КАДАСТРА И КАРТОГРАФИИ Действителен: с 02.08.2024 по 26.10.2025</div></div>	инициалы, фамилия
-------------------------------	--	--	-------------------

Лист 2

Земельный участок			
вид объекта недвижимости			
Лист № 2 раздела 1	Всего листов раздела 1: 3	Всего разделов: 5	Всего листов выписки: 8
10.04.2025г. № КУВИ-001/2025-87285895			
Кадастровый номер:	57:25:0021304:514		
Сведения о том, что земельный участок расположен в границах особой экономической зоны, территории опережающего развития, зоны территориального развития в Российской Федерации, игровой зоны:	данные отсутствуют		
Сведения о том, что земельный участок расположен в границах особо охраняемой природной территории, Байкальской природной территории и ее экологических зон, лесопарковом зеленом поясе, охотничьего угодья, лесничества:	данные отсутствуют		
Сведения о расположении земельного участка и (или) расположенного на нем объекта недвижимости в границах территории, в отношении которой принято решение о резервировании земель для государственных или муниципальных нужд:	данные отсутствуют		
Сведения о результатах проведения государственного земельного надзора:	данные отсутствуют		
Сведения о расположении земельного участка в границах территории, в отношении которой утвержден проект межевания территории:	данные отсутствуют		
Условный номер земельного участка:	данные отсутствуют		
Сведения о принятии акта и (или) заключении договора, предусматривающих предоставление в соответствии с земельным законодательством исполнительным органом государственной власти или органом местного самоуправления, находящегося в государственной или муниципальной собственности земельного участка для строительства наемного дома социального использования или наемного дома коммерческого использования:	данные отсутствуют		
Сведения о том, что земельный участок или земельные участки образованы на основании решения об изъятии земельного участка и (или) расположенного на нем объекта недвижимости для государственных или муниципальных нужд:	данные отсутствуют		
Сведения о том, что земельный участок образован из земель или земельного участка, государственная собственность на которые не разграничена:	данные отсутствуют		

полное наименование должности		<div><div>ДОКУМЕНТ ПОДПИСАН ЭЛЕКТРОННОЙ ПОДПИСЬЮ Сертификат: 009F0BDC181A02B64397F1E279B8F850 Владелец: ФЕДЕРАЛЬНАЯ СЛУЖБА ГОСУДАРСТВЕННОЙ РЕГИСТРАЦИИ, КАДАСТРА И КАРТОГРАФИИ Действителен: с 02.08.2024 по 26.10.2025</div></div>	инициалы, фамилия
-------------------------------	--	--	-------------------


Взам инв №	
Полный и дата	
Инв № подл	

Изм.	Кол.уч	Лист	№ док	Подпись	Дата
------	--------	------	-------	---------	------

Приказ № 01-21/112 от 21.10.2025 г.

Лист


Лист 3			
Земельный участок			
вид объекта недвижимости			
Лист № 3 раздела 1	Всего листов раздела 1: 3	Всего разделов: 5	Всего листов выписки: 8
10.04.2025г. № КУВН-001/2025-87285895			
Кадастровый номер:		57:25:0021304:514	
Сведения о наличии земельного спора о местоположении границ земельных участков:		данные отсутствуют	
Статус записи об объекте недвижимости:		Сведения об объекте недвижимости имеют статус "актуальные"	
Особые отметки:		Сведения, необходимые для заполнения раздела: 4 - Сведения о частях земельного участка, отсутствуют.	
Получатель выписки:		Кириллов Андрей Юрьевич	

		 <div>ДОКУМЕНТ ПОДПИСАН ЭЛЕКТРОННОЙ ПОДПИСЬЮ Сертификат: 009F0BDC181A021B6497F1E2179BE7B30 Владелец: ФЕДЕРАЛЬНАЯ СЛУЖБА ГОСУДАРСТВЕННОЙ РЕГИСТРАЦИИ, КАДАСТРА И КАРТОГРАФИИ Действителен: с 02.08.2024 по 26.10.2025</div>		
полное наименование должности			инициалы, фамилия	

Выписка из Единого государственного реестра недвижимости об объекте недвижимости
Сведения о зарегистрированных правах

Раздел 2 Лист 4

Земельный участок			
вид объекта недвижимости			
Лист № 1 раздела 2	Всего листов раздела 2: 2	Всего разделов: 5	Всего листов выписки: 8
10.04.2025г. № КУВН-001/2025-87285895			
Кадастровый номер:		57:25:0021304:514	
1	Правообладатель (правообладатели):	1.1	Общество с ограниченной ответственностью "ДорАгроМаш", ИНН: 5754010112
	Сведения о возможности предоставления третьим лицам персональных данных физического лица:	1.1.1	данные отсутствуют
2	Вид, номер, дата и время государственной регистрации права:	2.1	Собственность 57:25:0021304:514-57/058/2024-1 13.12.2024 09:16:36
3	Сведения об осуществлении государственной регистрации сделки, права без необходимого в силу закона согласия третьего лица, органа:	3.1	данные отсутствуют
4	Ограничение прав и обременение объекта недвижимости:	не зарегистрировано	
5	Договоры участия в долевом строительстве:	не зарегистрировано	
6	Заявленные в судебном порядке права требования:	данные отсутствуют	
7	Сведения о возможности предоставления третьим лицам персональных данных физического лица	данные отсутствуют	
8	Сведения о возражении в отношении зарегистрированного права:	данные отсутствуют	
9	Сведения о наличии решения об изъятии объекта недвижимости для государственных и муниципальных нужд:	данные отсутствуют	
10	Сведения о невозможности государственной регистрации без личного участия правообладателя или его законного представителя:	данные отсутствуют	
11	Правотриазия и сведения о наличии поступивших, но не рассмотренных заявлений о проведении государственной регистрации права (перехода, прекращения права), ограничения права или обременения объекта недвижимости, сделки в отношении объекта недвижимости:	отсутствуют	

		 <div>ДОКУМЕНТ ПОДПИСАН ЭЛЕКТРОННОЙ ПОДПИСЬЮ Сертификат: 009F0BDC181A021B6497F1E2179BE7B30 Владелец: ФЕДЕРАЛЬНАЯ СЛУЖБА ГОСУДАРСТВЕННОЙ РЕГИСТРАЦИИ, КАДАСТРА И КАРТОГРАФИИ Действителен: с 02.08.2024 по 26.10.2025</div>		
полное наименование должности			инициалы, фамилия	

Взам. инв. №	
Полный. и. дата	
Инв. № подл.	


Изм.	Кол.уч	Лист	№ док	Подпись	Дата
------	--------	------	-------	---------	------

Приказ № 01-21/112 от 21.10.2025 г.

Лист

		 ДОКУМЕНТ ПОДПИСАН ЭЛЕКТРОННОЙ ПОДПИСЬЮ			
		Ссылка на документ: 009F8DC81A02A497F1E25786F87B50 Выдано: ФЕДЕРАЛЬНАЯ СЛУЖБА ГОСУДАРСТВЕННОЙ РЕГИСТРАЦИИ, КАДАСТРА И КАРТОГРАФИИ Действителен с: 02.08.2024 по 26.10.2025			
полное наименование должности				инициалы, фамилия	

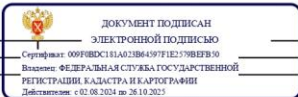
Земельный участок вид объекта недвижимости			
Лист № 1 раздела 3	Всего листов раздела 3: 1	Всего разделов: 5	Всего листов выписки: 8
10.04.2025г. № КУВИ-001/2025-87285895			
Кадастровый номер:		57:25:0021304:514	
План (чертеж, схема) земельного участка			
Масштаб 1:3000	Условные обозначения:		

Масштаб 1:3000	Условные обозначения:		
	 ДОКУМЕНТ ПОДПИСАН ЭЛЕКТРОННОЙ ПОДПИСЬЮ Сертификат: 009F0BCD511A021B64597F1E2579BFB30		
полное наименование должности	Высшее ФИЛИАЛЬНАЯ СЛУЖБА ГОСУДАРСТВЕННОЙ РЕГИСТРАЦИИ КАДАСТРА И АРХИТЕКТУРЫ Иркутская обл. 662024, рп. 36.10.2025		инициалы, фамилия

Инт. № подл.	Подпись и дата	Взам инт. №


Выписка из Единого государственного реестра недвижимости об объекте недвижимости
Описание местоположения земельного участка

Земельный участок							
вид объекта недвижимости							
Лист № 1 раздела 3.1			Всего листов раздела 3.1: 1		Всего разделов: 5		Всего листов выписки: 8
10.04.2025г. № КУВИ-001/2025-87285895							
Кадастровый номер:				57:25:0021304:514			
Описание местоположения границ земельного участка							
№ п/п	Номер точки		Дирекционный угол	Горизонтальное проложение, м	Описание закрепления на местности	Кадастровые номера смежных участков	Сведения об адресах правообладателей смежных земельных участков
	начальная	конечная					
1	2	3	4	5	6	7	8
1	1.1.1	1.1.2	324°0.1'	135.89	данные отсутствуют	данные отсутствуют	данные отсутствуют
2	1.1.2	1.1.3	53°55.3'	34.42	данные отсутствуют	данные отсутствуют	данные отсутствуют
3	1.1.3	1.1.4	54°20.5'	103.73	данные отсутствуют	данные отсутствуют	данные отсутствуют
4	1.1.4	1.1.5	56°51.8'	38.73	данные отсутствуют	данные отсутствуют	данные отсутствуют
5	1.1.5	1.1.6	94°57.3'	13.66	данные отсутствуют	данные отсутствуют	данные отсутствуют
6	1.1.6	1.1.7	143°15.7'	125.93	данные отсутствуют	данные отсутствуют	данные отсутствуют
7	1.1.7	1.1.8	232°50.2'	13.64	данные отсутствуют	57:25:0021304:504(1)	yaulf@mail.ru, 121596, г. Москва, ул. Барвихинская, д. 6, кв. 57
8	1.1.8	1.1.9	234°34.8'	168.73	данные отсутствуют	57:25:0021304:457(1)	302042, обл Орловская, г Орёл, ш Кромское, д 3, литера С1, помещение 23
9	1.1.9	1.1.1	234°34.6'	6.42	данные отсутствуют	данные отсутствуют	данные отсутствуют

					
полное наименование должности			инициалы, фамилия		

Выписка из Единого государственного реестра недвижимости об объекте недвижимости
Описание местоположения земельного участка

Земельный участок				
вид объекта недвижимости				
Лист № 1 раздела 3.2		Всего листов раздела 3.2: 1		Всего разделов: 5
Всего листов выписки: 8				
10.04.2025г. № КУВИ-001/2025-87285895				
Кадастровый номер:		57:25:0021304:514		
Сведения о характерных точках границы земельного участка				
Система координат МСК-57, зона 1				
Номер точки	Координаты, м		Описание закрепления на местности	Средняя квадратичная погрешность определения координат характерных точек границ земельного участка, м
	X	Y		
1	2	3	4	5
1	353006.18	1286397.18	-	0.1
2	353009.9	1286402.41	-	0.1
3	353107.69	1286539.91	-	0.1
4	353115.93	1286550.78	-	0.1
5	353216.85	1286475.45	-	0.1
6	353218.03	1286461.84	-	0.1
7	353196.86	1286429.41	-	0.1
8	353136.39	1286345.13	-	0.1
9	353116.12	1286317.31	-	0.1
1	353006.18	1286397.18	-	0.1

		<div><div></div><div>ДОКУМЕНТ ПОДПИСАН ЭЛЕКТРОННОЙ ПОДПИСЬЮ</div><div>Сертификат: 009F0BDC181A023B64597F1E2578E6B30</div><div>Выдана: ФЕДЕРАЛЬНАЯ СЛУЖБА ГОСУДАРСТВЕННОЙ РЕГИСТРАЦИИ, КАДАСТРА И КАРТОГРАФИИ</div><div>Действителен: с 02.08.2024 по 26.10.2025</div></div>			
полное наименование должности			инициалы, фамилия		

Рам инв №	
Полный и дата	
Инв № полл	

Изм.	Кол.уч	Лист	№ док	Подпись	Дата