











### Условные обозначения

	— граница земельного участка		границы зон планируемого размещения объектов капитального строительства в соответствии с утвержденной документацией по планировке территории (отсутствуют)
	— точки границ земельного участка		границы публичных сервитутов (отсутствуют)
	— красные линии (отсутствуют)		— точки подключения объектов капитального строительства к инженерно-техническому обеспечению (отсутствуют)
	— номера объектов капитального строительства (отсутствуют)		
	— место допустимого размещения объектов		
	— охранная зона сети газоснабжения		
	— охранная зона сети электроснабжения		