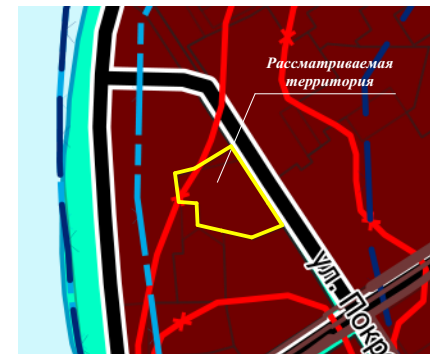
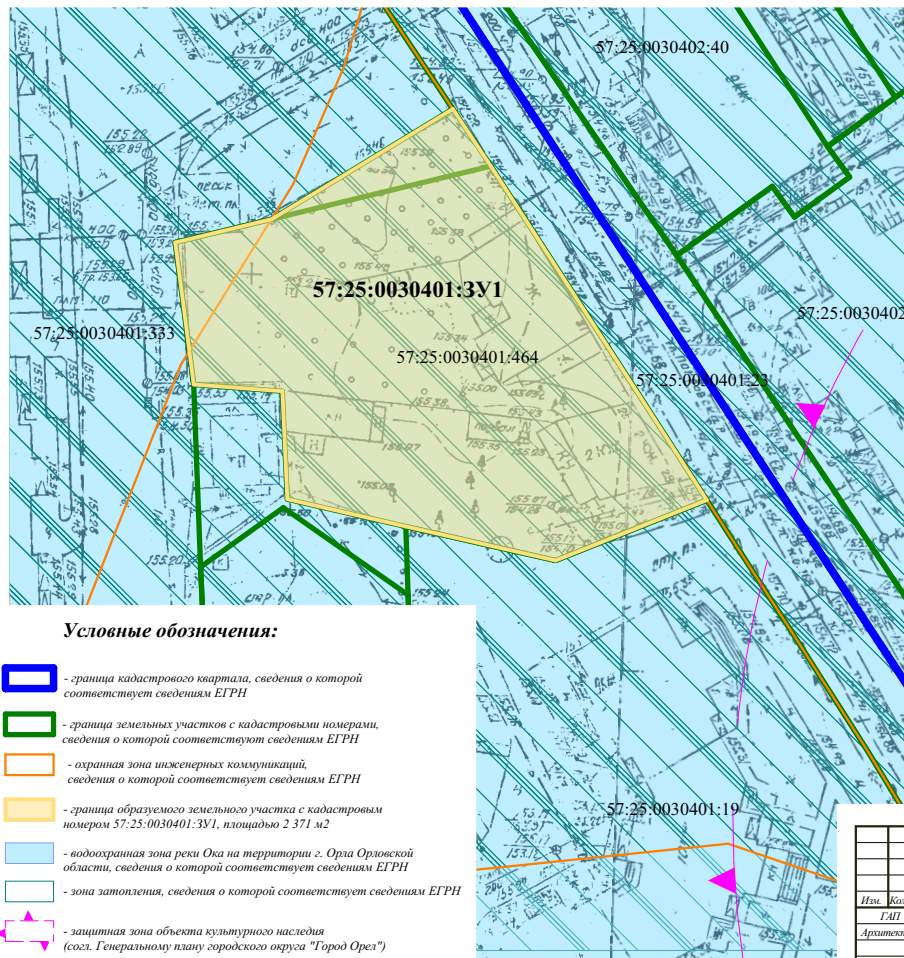
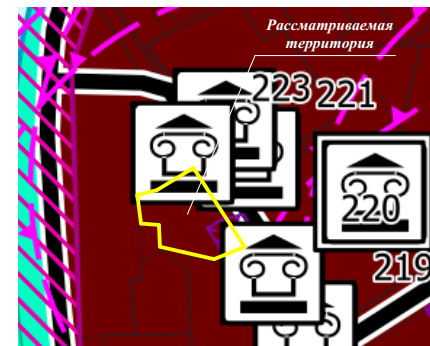


Схема границ зон с особыми условиями использования. Схема границ территорий объектов культурного наследия. Схема границ особо охраняемых природных территорий

Фрагмент Карты территорий и зон с особыми условиями использования территории (Генеральный план городского округа "Город Орел")



Фрагмент Карты границ территорий объектов культурного наследия и зон охраны объектов культурного наследия (Генеральный план городского округа "Город Орел")



Условные обозначения:

- граница кадастрового квартала, сведения о которой соответствуют сведениям ЕГРН
- граница земельных участков с кадастровыми номерами, сведения о которой соответствуют сведениям ЕГРН
- охранная зона инженерных коммуникаций, сведения о которой соответствуют сведениям ЕГРН
- граница образуемого земельного участка с кадастровым номером 57:25:0030401:3У1, площадью 2 371 м²
- водоохранная зона реки Ока на территории г. Орла Орловской области, сведения о которой соответствуют сведениям ЕГРН
- зона затопления, сведения о которой соответствуют сведениям ЕГРН
- защитная зона объекта культурного наследия (сог. Генеральному плану городского округа "Город Орел")

* На данной территории отсутствуют объекты культурного наследия

* На данной территории отсутствуют особо охраняемые природные территории

						Приказ № 01-21/29 от 24.02.2025 г.		
						Проект межевания территории в кадастровом квартале 57:25:0030401, местоположение: г. Орел, ул. Покровская		
Изм.	Кол.уч.	Лист	№ док.	Подпись	Дата	Материалы по обоснованию	Страница	Лист
ГАП	Межцереина						ИМТ	2
Архитектор	Гостеникова					Схема границ зон с особыми условиями использования территории		
						Схема границ территорий объектов культурного наследия		
						Схема границ особо охраняемых природных территорий		
						М.1-500		



ООО "НАДИРА"
302024, г. Орел, ул. Октябрьская
4, 7-й этаж, оф. 301
тел. (4902) 243-25-11