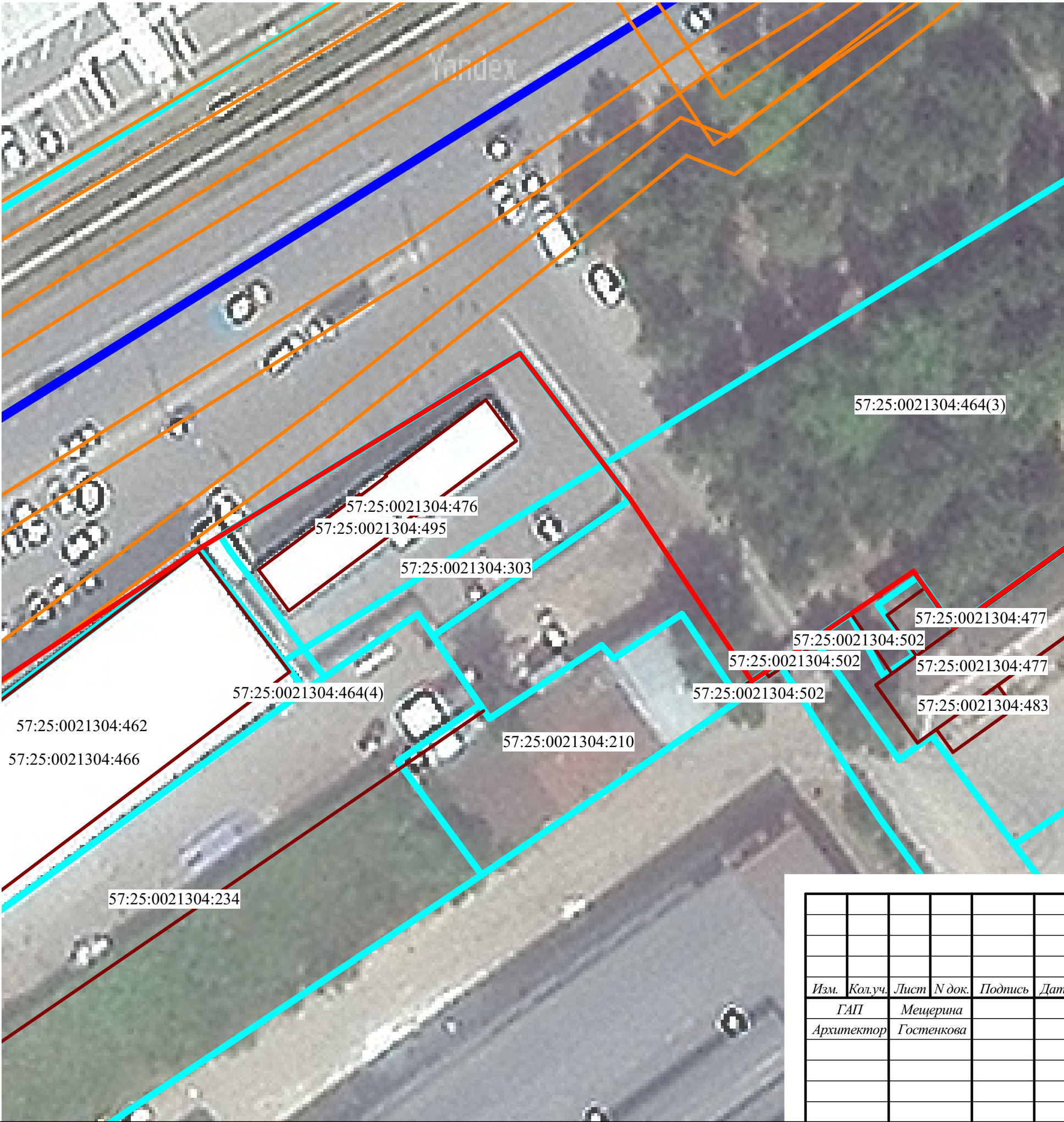







Схема границ существующих земельных участков и местоположения существующих объектов капитального строительства



Условные обозначения:

-  - граница кадастрового квартала, сведения о которой соответствуют сведениям ЕГРН
-  - граница земельных участков с кадастровыми номерами, сведения о которой соответствуют сведениям ЕГРН
-  - граница земельных участков с кадастровыми номерами, сведения о которой соответствуют сведениям ЕГРН
-  - ОКС (объект капитального строительства)
-  - существующая красная линия

						Приказ № 01-21/25 от 16.04.2024 г.			
						Проект межевания территории, расположенной по адресу: г. Орел, ш. Кромское, с целью образования земельного участка с условным номером 57:25:0021304:3У1 путем перераспределения земельного участка с кадастровым номером 57:25:0021304:476 и земель, находящихся в государственной и (или) муниципальной собственности			
Изм.	Код.уч.	Лист	N док.	Подпись	Дата	Материалы по обоснованию	Стадия	Лист	Листов
ГАП		Мещерина					ПМТ	1	2
Архитектор		Гостенкова							
						Схема границ существующих земельных участков и местоположения существующих объектов капитального строительства М 1:500		ООО "НАДИР+" 302028, г. Орел, ул. Октябрьская д.27, пом.6, оф.203 тел.: (4862)63-27-11	