

Ведомость координат характерных точек границ земельного участка

Площадь земельного участка
3 631 кв. м

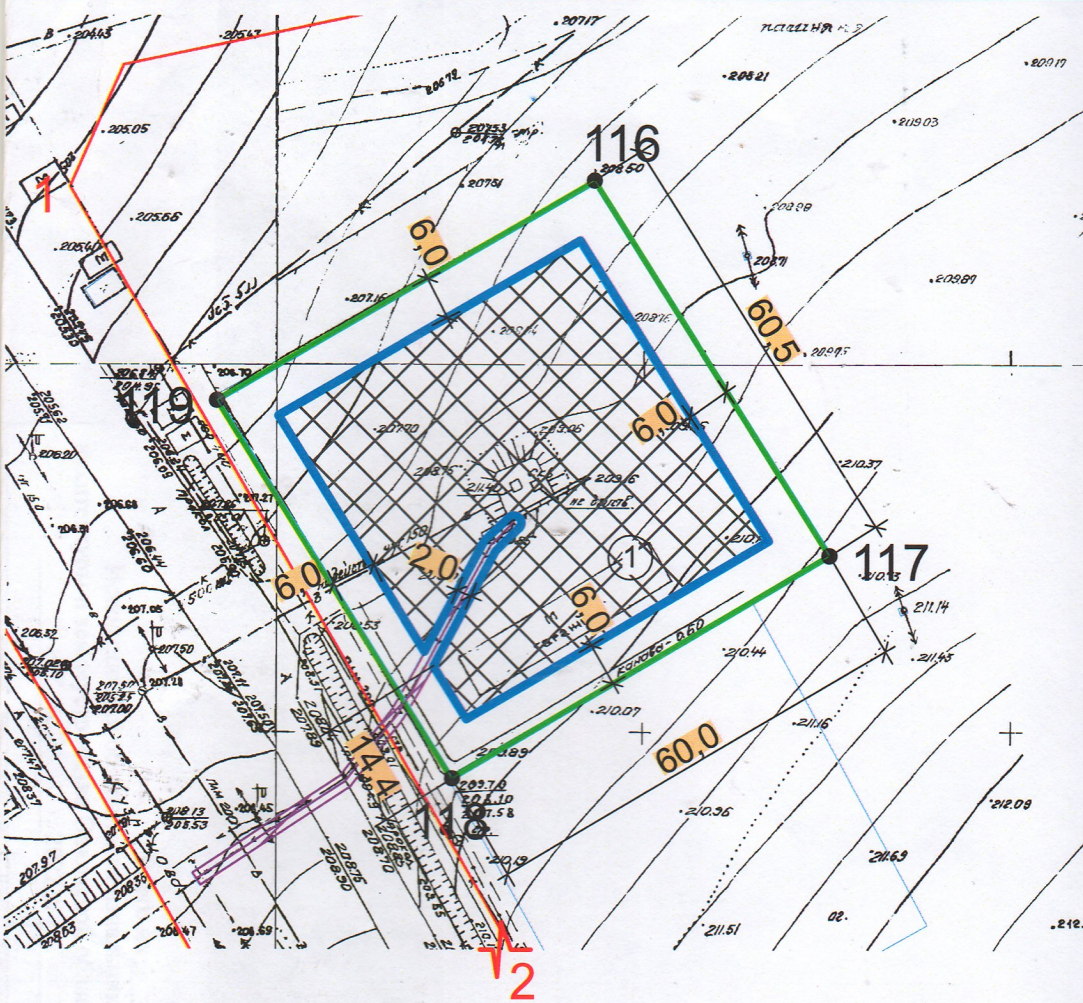
№	X	Y
116	362804.01	1292225.64
117	362752.84	1292257.84
118	362722.42	1292206.17
119	362773.96	1292173.87

Примечание










Обеспечить сохранность существующих и (или) выходящих за границы участка инженерных сетей.

Примечание

Строительство, реконструкция и эксплуатация объектов капитального строительства должны осуществляться с соблюдением градостроительных, пожарных и иных действующих технических регламентов, норм и правил.



Условные обозначения

	— граница земельного участка		— границы зон планируемого размещения объектов капитального строительства в соответствии с утвержденной документацией по планировке территории
	— точки границ земельного участка		— границы публичных сервитутов (отсутствуют)
	— красные линии		— точки подключения объектов капитального строительства к сетям инженерно-технического обеспечения (отсутствуют)
	— номера объектов капитального строительства		
	— место допустимого размещения объектов		
	— охранный зона электроснабжения (кабель низкого напряжения в траншее)		

Примечание

Согласно Постановлению Правительства РФ от 24 февраля 2009 г. № 160 "О порядке установления охранных зон объектов электросетевого хозяйства и особых условий использования земельных участков, расположенных в границах таких зон" в пределах охранных зон без письменного решения о согласовании сетевых организаций юридическим и физическим лицам запрещаются: строительство, капитальный ремонт, реконструкция или снос зданий и сооружений.

Экспликация

№	Наименование объекта	Примечание
1	Нежилое здание, гаражи	существующее

Площ

Зам.нач.

Нач.отд. до

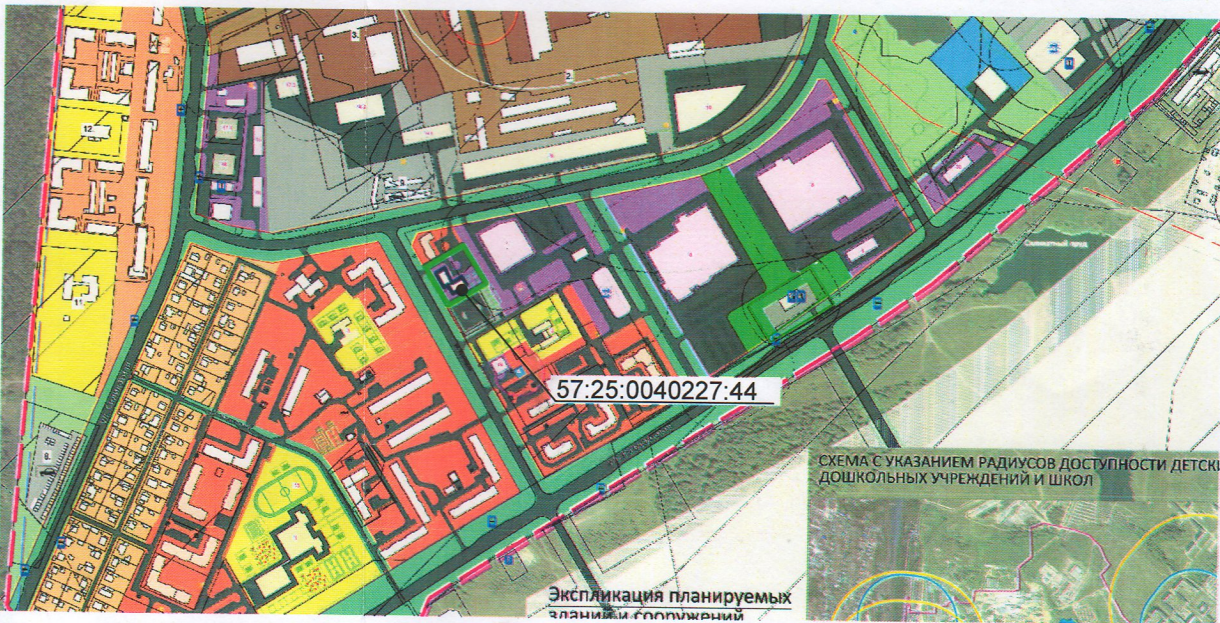
по планир

Исполни

Ситуационный план б/м



Проект планировки территории, ограниченной улицами Бурова, Раздольной, полосой отвода железной дороги, северной границей городского округа «Город Орел», утвержденный постановлением Управления градостроительства, архитектуры и землеустройства Орловской области от 16.03.2017 №01-21/66



Площадь земельного участка с кадастровым номером 57:25:0040227:44 - 3 631 кв. м

Управление градостроительства, архитектуры и землеустройства Орловской области

Управление градостроительства, архитектуры и землеустройства Орловской области (подпись)	Анненкова Н. М.	Чертеж градостроительного плана земельного участка по адресу: Российская Федерация, Орловская область, г Орёл, р-н Железнодорожный и р-н Северный	Масштаб	Лист	Листов
	Бондарева Е.Н.		1:1000	7	
	Белоусова Г.И.				

Прочитано, пронумеровано и скреплено печатью
 Всего на 7 листах
 Исполняющий обязанности начальника Управления градостроительства, архитектуры и землеустройства Орловской области-главного архитектора Орловской области
 В. С. Миронов
 2022 г.