
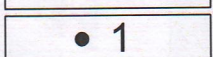











**Примечание**

Строительство, реконструкция и эксплуатация объектов капитального строительства должны осуществляться с соблюдением градостроительных, пожарных и иных действующих технических регламентов, норм и правил.

**Условные обозначения**

-  — граница земельного участка
-  1 — точки границ земельного участка
-  — красные линии (отсутствуют)
-  1 — номера объектов капитального строительства
-  — место допустимого размещения объектов
-  — охранная зона газоснабжения
-  — минимальный отступ от сети канализации
-  — границы зон планируемого размещения объектов капитального строительства в соответствии с утвержденной документацией по планировке территории (отсутствуют)
-  — границы публичных сервитутов (отсутствуют)
-  — точки подключения объектов капитального строительства к сетям инженерно-технического обеспечения (отсутствуют)
-  — охранная зона ВОЛС

**Экспликация**

№	Наименование объекта	Примечание
1	10.3 сооружения канализации, водопроводный дренаж	существующее

Площа

Зам.нач. Упр. Нач. отд. докум. по планировке Исполните

ие  
щствующих и  
х участка  
ей.

# Ситуационный план б/м



## Ведомость координат характерных точек границ земельного участка

Площадь земельного участка  
74 575 кв. м

№	X	Y
1	354297.78	1292560.41
н 1	354345.79	1292671.00
3	354352.75	1292756.28
4	354369.51	1292856.67
5	354207.85	1292969.70
6	354169.05	1292995.56
7	354142.41	1292956.80
8	354047.37	1292819.53
9	354095.08	1292758.10
н 2	354086.00	1292740.89
11	354112.26	1292723.72
12	354112.80	1292720.65
13	354117.57	1292693.02
14	354117.63	1292692.70
15	354158.96	1292662.35
н 3	354160.71	1292665.01
3	354214.84	1292626.65
2	354267.72	1292703.31
20	354321.78	1292665.38
21	354270.00	1292587.59
22	354266.86	1292583.13

### Примечание

При проектировании объектов капитального строительства обеспечить соблюдение минимальных расстояний от газопровода до фундаментов зданий, строений и сооружений, согласно таблице В.1\*

Приложение В\* СП 62.13330.2011\*  
Газораспределительные системы СНиП 42-01-2002  
Актуализированная редакция, утверждены приказом  
Министерства регионального развития Российской  
Федерации (Минрегион России) от 27 декабря 2010 г.  
№ 780

### Примечание

При проектировании объектов капитального строительства обеспечить соблюдение минимальных расстояний от водопровода, канализации до фундаментов зданий, строений и сооружений, согласно таблице 12.5 СП 42.13330.2016 Градостроительство. Планировка и застройка городских и сельских поселений. Актуализированная редакция СНиП 2.07.01-89\*, утвержденного приказом Министерства строительства и жилищно-коммунального хозяйства Российской Федерации от 30 декабря 2016 г. N 1034/пр.

Площадь земельного участка с кадастровым номером 57:25:0021604:128 - 74 575 кв. м

## Управление градостроительства, архитектуры и землеустройства Орловской области

Зам.нач. Управления Исполнитель	Анненкова Н. М.	Чертеж градостроительного плана земельного участка по адресу: Российская Федерация, Орловская область, г Орёл, р-н Заводской, ул. Итальянская, земельный участок №19	Масштаб 1:2000	Лист 4	Листов
	Бондарева Е.Н.				
	Борзенкова А.В.				