

Ведом
характер
земел

Площадь

№	
25	355
26	355
1	355
2	355
3	355


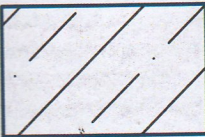
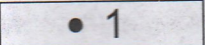







Обеспечить сохр
в границе

С
эксплуатация об
должны, о
градостроитель
технически

установ
земельн
решен

Соглас
сооружений и
дома, ландша
товариществ
территорий с
и детские учр

Условные обозначения

- | | | | |
|---|---|--|--|
|  | — граница земельного участка |  | границы зон планируемого размещения объектов капитального строительства в соответствии с утвержденной документацией по планировке территории (отсутствуют) |
|  | — точки границ земельного участка |  | — границы публичных сервитутов (отсутствуют) |
|  | — красные линии |  | — точки подключения объектов капитального строительства к сетям инженерно-технического обеспечения (отсутствуют) |
|  | — номера объектов капитального строительства | | |
|  | — место допустимого размещения объектов | | |
|  | — охранная зона сети электроснабжения | | |
|  | — санитарно-защитная зона (см. ситуационный план) | | |

Ситуационный план б/м

Ведомость координат
характерных точек границ
земельного участка



Площадь земельного участка
679 кв. м

X	Y
355130.00	1288308.47
355143.46	1288287.14
355165.51	1288304.69
355155.00	1288318.60
355150.61	1288324.75

Примечание

Обеспечить сохранность существующих и (или) вынос в границы участка инженерных сетей.

Примечание

Строительство, реконструкция и эксплуатация объектов капитального строительства должны осуществляться с соблюдением строительных, пожарных и иных действующих технических регламентов, норм и правил.

Экспликация

№	Наименование объекта	Примечание
1	Нежилое здание	существующее
2	Нежилое здание	существующее

Примечание

Согласно Постановлению Правительства РФ от 24 февраля 2009 г. № 160 "О порядке установления охранных зон объектов электросетевого хозяйства и особых условий использования земельных участков, расположенных в границах таких зон" в пределах охранных зон без письменного решения о согласовании сетевых организаций юридическим и физическим лицам запрещаются: строительство, капитальный ремонт, реконструкция или снос зданий и сооружений.

Примечание

Согласно пункту 5.1 СанПиН 2.2.1/2.1.1.1200-03 "Санитарно-защитные зоны и санитарная классификация предприятий, сооружений и иных объектов" в санитарно-защитной зоне не допускается размещать: жилую застройку, включая отдельные жилые дома, ландшафтно-рекреационные зоны, зоны отдыха, территории курортов, санаториев и домов отдыха, территорий садоводческих товариществ и коттеджной застройки, коллективных или индивидуальных дачных садово-огородных участков, а также других территорий с нормируемыми показателями качества среды обитания; спортивные сооружения, детские площадки, образовательные учреждения, лечебно-профилактические и оздоровительные учреждения общего пользования.

Полного
исполнения
по
ставкам)

об

Площадь земельного участка с кадастровым номером 57:25:0020717:350 - 679 кв. м

сетям
исполнения

Управление градостроительства, архитектуры и землеустройства Орловской области

Зам.нач. Управления	Анненкова Н. М.	Чертеж градостроительного плана земельного участка по адресу: Российская Федерация, Орловская область, г. Орел, пер. Маслозаводской, земельный участок 2а	Масштаб	Лист	Листов
Нач. отд. документации по планировке территории	Бондарева Е. Н.				
Исполнитель	Борзенкова А. В.				

59-82-66